Naručilac: Republika Srbija, Ministarstvo građevinarstva, saobraćaja i infrastrukture
Investitor: Akcionarsko društvo za upravljanje javnom železničkom infrastrukturom ''Infrastruktura železnice Srbije''
Pružalac usluge: Vodeći član grupe – Project Biro Utiber doo, Članovi konzorcijuma - Utiber Kozuti Beruhazo KFT; Vikoti Mernok Iroda KFT; EGIS doo; AG Institut doo; Slaviša Ilić PR SDC Professional

Pružanje usluga stručnog nadzora nad izvođenjem radova na rekonstrukciji i modernizaciji železničke pruge

Novi Sad-Subotica-državna granica

IZVEŠTAJ NADZORA ZA PERIOD OD 01.07.-31.07.2023.

Jul 2023.

Kontrolni list

Investitor:	Infrastruktura železnice Srbije
Projekat:	Modernizacija i rekonstrukcija mađarsko-srpske železničke veze na teritoriji Republike Srbije za deonicu Novi Sad – Subotica – državna granica (Kelebija)
Ugovor:	Stručni nadzor (inženjer) na projektu „Modernizacija i rekonstrukcija mađarsko-srpske železničke veze na teritoriji Republike Srbije za deonicu Novi Sad – Subotica – državna granica (Kelebija)“
Ugovor br:	340-5583/2018-3 potpisan 07.07.2018.
Naslov dokumenta:	Izveštaj Nadzora za period od 01.07.-31.07.2023.
Broj dokumenta:	IN015

	Pripremio	**Pregledao**	**Odobrio**
ORIGINAL	**IME I PREZIME**	**IME I PREZIME**	**IME I PREZIME**
	Dragan Gligorov	**Dragan Gligorov**	**Dragan Gligorov**
DATUM	**POTPIS**	**POTPIS**	**POTPIS**
Jul, 2023.			

Ovaj izveštaj je pripremljen za Naručioca (Ministarstvo građevinarstva, saobraćaja i infrastrukture), u skladu sa uslovima imenovanja stručnog nadzora na projektu „Modernizacija i rekonstrukcija mađarsko-srpske železničke veze na teritoriji Republike Srbije za deonicu Novi Sad – Subotica – državna granica (Kelebija)“.

Sadržaj:

1 OPŠTI PODACI O PROJEKTU 6

1.1. PREDMET I OPIS PROJEKTA 6

1.2. OBUHVAT RADOVA 6

1.3. PODACI O UGOVORU SA IZVOĐAČEM 8

1.4. PODACI O UGOVORU SA NADZOROM 8

1.5. UČESNICI U PROJEKTU 9

1.5.1. Naručilac i Investitor 9

1.5.2. Nadzor 9

1.5.3. Izvođač radova 9

2 PREGLED AKTIVNOSTI U IZVEŠTAJNOM PERIODU 10

2.1. OBAVEZE, ZADACI I CILJEVI NADZORA 10

2.2. TABELA ODRŽANIH SASTANAKA 11

2.3. TABELA KORESPODENCIJE 12

2.4. IZVEŠTAJI SA GRADILIŠTA 24

3 KONTROLA KVALITETA I PREGLED PRIMLJENIH RADOVA 27

3.1. KONTROLA KVALITETA IZVOĐAČA 27

3.2. KONTROLA KVALITETA NADZORA 27

4 PLANIRANE I SPROVEDENE AKTIVNOSTI NADZORA U IZVEŠTAJNOM PERIODU 31

4.1. RADOVI NA DEONICI NOVI SAD – VRBAS (ULAZ) 31

4.1.1. Radovi u infrastrukturnim objektima u službenim mestima 31

4.1.2. Radovi na donjem stroju 37

4.1.3. Radovi na gornjem stroju 43

4.1.4. Radovi na kontaktnoj mreži i elektro-energetskim postrojenjima 44

4.1.5. Radovi na SS i TK sistemima 47

4.1.6. Radovi na hidrotehničkim instalacijama 49

4.1.7. Geodetski radovi 51
4.1.8. Radovi na termotehničkim i mašinskim instalacijama 85
4.1.9. Mostovi i inženjerske konstrukcije 90
4.2. RADOVI NA DEONICI VRBAS (ULAZ) – NAUMOVIĆEVO (ULAZ) 98
4.2.1. Radovi u infrastrukturnim objektima u službenim mestima 98
4.2.2. Radovi na donjem stroju 106
4.2.3. Radovi na gornjem stroju 113
4.2.4. Radovi na kontaktnoj mreži i elektro-energetskim postrojenjima 113
4.2.5. Radovi na SS i TK sistemima 113
4.2.6. Radovi na hidrotehničkim instalacijama 113
4.2.7. Geodetski radovi 116
4.2.8. Radovi na termotehničkim i mašinskim instalacijama 132
4.2.9. Mostovi i inženjerske konstrukcije 133
4.3. RADOVI NA DEONICI NAUMOVIĆEVO (ULAZ) – SUBOTICA 148
4.3.1. Radovi u infrastrukturnim objektima u službenim mestima 148
4.3.2. Radovi na donjem stroju 155
4.3.3. Radovi na gornjem stroju 159
4.3.4. Radovi na kontaktnoj mreži i elektro-energetskim postrojenjima 162
4.3.5. Radovi na SS i TK sistemima 165
4.3.6. Radovi na hidrotehničkim instalacijama 165
4.3.7. Geodetski radovi 169
4.3.8. Radovi na termotehničkim i mašinskim instalacijama 180
4.3.9. Mostovi i inženjerske konstrukcije 182
5 BEZBEDNOST I ZDRAVLJE NA RADU 187
6 STATUS PREGLEDA PZI PROJEKATA 198
7 STATUS PREDATIH METODOLOGIJA RADA 209
8 FINANSIJSKI IZVEŠTAJ 212
9 PREGLED ZAHTEVA ZA SAGLASNOST MATERIJALA (MAR) 217
10 STATUS RADOVA 253

PRILOZI

PRILOG 1: IZVEŠTAJI SA GRADILIŠTA
PRILOG 2: ORGANIZACIONA ŠEMA NADZORA
PRILOG 3: ZAPISNICI SA SASTANAKA

1 OPŠTI PODACI O PROJEKTU

1.1. Predmet i opis projekta

Predmet ovog projekta je rekonstrukcija i modernizacija deonice Novi Sad – Subotica – Državna granica za brzine do 200 km/h, koja se planira u okviru rekonstrukcije, modernizacije i izgradnje drugog koloseka pruge Beograd – Budimpešta. Cilj projekta je unapređenje železničke infrastrukture za projektovanu brzinu do 200 km/h uz savremeno opremanje stanica, čime će se povećati konkurentnost pruge i stvoriti uslovi za veće učešće železničkog saobraćaja na transportnom tržištu. Projektom modernizacije postojeća pruga se u potpunosti usklađuje sa međunarodnim standardima i sporazumima (TSI, AGC, AGTC, kao i Sporazuma o performansama pruga jugoistočne Evrope SEECP). Projekat rekonstrukcije i modernizacije deonice Novi Sad – Subotica – Državna granica, podrazumeva primenu evropskih standarda interoperabilnosti (TSI), a obuhvata sledeće:

- obnovu postojećeg koloseka na deonici (gornji i donji stroj) i izgradnju jednog novog koloseka;
- rekonstrukciju kolosečnih kapaciteta i objekata u stanicama: Novi Sad, Kisač, Zmajevo, Bačka Topola, Žednik, Naumovićevo, Subotica teretna i Subotica putnička;
- rekonstrukciju kolosečnih kapaciteta i objekata u rasputnici Sajlovo i stajalištu Stepanovićevo;
- izgradnja novih stanica sa staničnim kapacitetima u mestima Rumenka, Vrbas i zajedničke stanice Lovćenac – Mali Iđoš;
- denivelacije ukrštanja pruge sa drumskim saobraćajnicama;
- ugradnju elektrotehničke infrastrukture (postrojenja i uređaji električne vuče, signalno-sigurnosni i telekomunikacioni uređaji), koja omogućava bezbedno odvijanje saobraćaja projektovanim brzinama i uvođenje Evropskog sistema upravljanja železničkim saobraćajem (ERTMS i ETCS nivo 2).

1.2. Obuhvat radova

Građevinski radovi

Predviđeno je da se modernizacija, rekonstrukcija i izgradnja deonice Novi Sad – Subotica – Državna granica, dužine 108,4 km realizuje istovremenim izvođenjem radova na tri deonice, koje će Izvođač definisati uz saglasnost Finansijera i Investitora.

Projektom je predviđena rekonstrukcija i izgradnja dvokolosečne pruge za brzinu 200 km/h za međustanična rastojanja, kao i za prolazne koloseke u službenim mestima. Kolosečni kapaciteti u službenim mestima se rekonstruišu prema projektnoj dokumentaciji u službenim mestima Novi Sad, Kisač, Zmajevo, Bačka Topola, Žednik, Naumovićevo, Subotica teretna i Subotica putnička. Projektom je predviđena izgradnja novih staničnih zgrada i infrastrukturnih kapaciteta u Rumenci, Vrbasu i zajedničkoj stanici Lovćenac – Mali Iđoš. Rekonstruišu se i modernizuju postojeća ukrsnica Sajlovo i stajalište Stepanovićevo.

Na celokupnoj deonice Novi Sad – Subotica – Državna granica projektom je predviđena izgradnja ukupno 58 inženjerskih objekata i to:

- nadvožnjaka 30
- podvožnjaka 13
- galerija 5
- pešačko – biciklističkih pothodnika 2

- potpornih konstrukcija uz galeriju 2
- vijadukta 2
- mostovskih konstrukcija 4

U arhitektonskom smislu projektant je predvideo rekonstrukciju sledećih infrastrukturnih kapaciteta (ukupno 70 objekata):

- stanične zgrade 8
- pothodnik u stanicama 3
- peroni u stanicama 2
- peronske nadstrešnice 3
- zgrada EVP 3
- zgrada ETP 2
- peroni i peronske nadstrešnice 8
- objekat SS i TK 6
- zgrada SS i TK 6
- pothodnik i nadstrešnice 10
- zgrada PS 4
- pešačko biciklistički pothodnik 2
- zgrada PSN 3
- službena zgrada Srbija kargo 1
- tipski objekat za TK opremu 9

Na prilazu službenim mestima, pothodnicima i peronima predviđeno je postavljanje opreme za informisanje i usmeravanje kretanja putnika u skladu sa međunarodnim propisima u železničkom saobraćaju. Predviđeno je da se u svim službenim mestima izgrade kapaciteti za pristup osobama sa invaliditetom. S obzirom na rang pruge i projektnu brzinu do 200 km/h predviđeno je da se pruga ogradi tipom ograde koji se primenjuje na autoputevima. Predviđeno je postavljanje ograde sa obe strane pruge, na 1,0 m od ivice kanala, odnosno nožice nasipa.

U skladu sa rangom pruge i važećim propisima o rekonstrukciji, modernizaciji i izgradnji dvokolosečne pruge za brzinu do 200 km/h, predviđeno je da sva ukrštanja pruge sa drumskim saobraćajnicama moraju biti denivelisana, što zahteva ukidanje svih postojećih putnih i pešačkih prelaza u nivou.

Elektrotehnički radovi

Signalno-sigurnosna postrojenja

Projektom je predviđeno je da se deonica Novi Sad – Subotica – Dražavna granica, kao i cela pruga od stanice Beograd Centar do granice sa Mađarskom, u skladu sa zahtevima bezbednosti i interoperabilnosti, opremi kako konvencionalnim signalnim sistemom tako i uređajima kabinske signalizacije (uređaji evropskog sistema kontrole vozova – ETCS nivo 2). Evropski sistem kontrole voza predstavlja nadgradnju na konvencionalan signalni sistem.

Telekomunikacioni uređaji

Predviđeno je uvođenje GSM-R sistema od stanice Beograd Centar do granice sa Mađarskom (Kelebija) u smislu obezbeđivanja funkcionisanja ETCS -a nivoa 2 za brzine vozova do 200km/h,

kao i bezbedne platforme za govornu komunikaciju i prenos podataka između železničkog osoblja (dispečeri, otpravnici, ekipe za manevrisanje, mašinovođe i sl.). Kao fizički prenosni medijum se koristi optički kabl GSM-R sistem treba da bude interoperabilan i da se integriše u evropski sistem upravljanja železničkim saobraćajem. U stanicama i stajalištima, objektima EEP i GSM-R sistema i kritičnim lokacijama (ulazi i izlazi iz većih tunela i mostova) na deonici Novi Sad – Subotica – Državna granica, predviđaju se najsavremeniji telekomunikacioni sistemi i instalacije: sistem video nadzora, sistemi za obaveštavanje putnika, sistem kontrole pristupa i ostali.

Radove izvodi konzorcijum Join Venture „China Railway International Corporation Co.Ltd." and „China Communications Construction Company Ltd.

Planirano trajanje izvođenja radova je 33 meseci.

Radovi se izvode u skladu sa Građevinskom dozvolom, Projektom za građevinsku dozvolu i Projektom za izvođenje radova, koje je pripremio Izvođač radova u skladu sa usvojenim Idejnim projektom, Izveštajem revizione komisije o stručnoj kontroli Idejnog projekta i Projektnim zadatkom.

Kontrolu samog procesa izrade Projekta za izvođenje, kao i kontrolu kvaliteta i usaglašenosti sa Projektom za građevinsku dozvolu će vršiti Stručni nadzor.

1.3. Podaci o ugovoru sa Izvođačem

Ugovor:	Komercijalni ugovor o modernizaciji i rekonstrukciji mađarsko-srpske železničke veze na teritoriji Republike Srbije za deonicu Novi Sad – Subotica – državna granica (Kelebija)
Ugovor br:	340-5583/2018-3 od 07.07.2018. 1/2018-1950 od 07.07.2018. (zaveden kod Investitora) CRIC/2018/001 od 07.07.2018. (zaveden kod Izvođača)
Aneks ugovora br.1	340-05-5892/2021-1 od 25.06.2021. 1/2021-1550/385 od 25.06.2021.(zaveden kod Investitora) CRIC(S)/2021/003-112 od 25.06.2021. (zaveden kod Izvođača)
Ugovorna suma:	USD 1.162.810.000 (bez PDV-a)

Radovi iz Komercijalnog ugovora o modernizaciji i rekonstrukciji mađarsko-srpske železničke pruge na teritoriji Republike Srbije, deonica Novi Sad – Subotica – Državna granica, koji će biti predmet stručnog nadzora se finansiraju u skladu sa Ugovorom o kreditu između Kineske banke i Vlade Republike Srbije.

1.4. Podaci o ugovoru sa Nadzorom

Ugovor:	**Stručni nadzor nad izvođenjem radova na rekonstrukciji i modernizaciji železničke pruge Novi Sad – Subotica – državna granica**
Ugovor br:	404-02-133/4/2021-02 od 21.01.2022.godine 1/2022-1/103 od 21.01.2022.godine PBU-21/22 od 21.01.2022.godine
Ugovorna suma:	RSD 3.659.000.000 (bez PDV-a)

Datum ugovora: 21.januar 2022.godine
Datum uvođenja u posao: 15.februar 2022.godine
Ugovorni rok: 31.01.2025.godine

1.5. Učesnici u projektu

1.5.1. Naručilac i Investitor

Naručilac: **Ministarstvo građevinarstva, saobraćaja i infratsrukture (MGSI)**
Predstavnica: Anita Dimoski
Registrovana adresa kancelarije:
Adresa: Nemanjina 22-26 Telefon: +381 11 3612 938
Grad: 11 000 Beograd El. Pošta: anita.dimoski@mgsi.gov.rs
Država: Srbija

Investitor: **Infrastruktura železnice Srbije a.d.**
Predstavnica: Slobodanka Katanić
Registrovana adresa kancelarije:
Adresa: Nemanjina 6 Telefon: +381 11 3614 811
Grad: 11 000 Beograd El. Pošta: slobodanka.katanic@srbrail.rs
Država: Srbija

1.5.2. Nadzor

Konzorcijum: Project Biro Utiber doo (vodeći član), Utiber Kozuti Beruhazo KFT, Vikoti Mernok Iroda KFT, EGIS d.o.o. Beograd, AG Institut d.o.o., Slaviša Ilić SDC Professional
Tim Lider-Rukovodilac projekta: G. Dragan Gligorov
Registrovana adresa kancelarije:
Adresa: Kamp Izvođača-Novi Sad ranžirna stanica Telefon: +381 69 44 00 490
Grad: 21138 Novi Sad El. Pošta: sektor3@utiber.rs
Država: Srbija

1.5.3. Izvođač radova

Izvođač: **JV CRIC-CCCC**
Predstavnik konzorcijuma: Zhou Xin
Registrovana adresa kancelarije:
Adresa: Omladinskih brigada 21 Telefon: +381 11 401 0081
Grad: 11000 Beograd El. Pošta: public@cric.rs
Država: Srbija

2 PREGLED AKTIVNOSTI U IZVEŠTAJNOM PERIODU

2.1. Obaveze, zadaci i ciljevi Nadzora

Ovaj izveštaj je pripremljen u skladu sa uslovima imenovanja stručnog nadzora na projektu Rekonstrukcije i modernizacije železničke pruge Novi Sad - Subotica – državna granica. Priprema se i dostavlja Naručiocu u saglasnosti sa uslovima ugovora.

Osnovne obaveze i zadaci Nadzora obuhvataju sledeće:

- stručni nadzor svih aktivnosti Izvođača u svim aspektima ispunjenja njegovih obaveza, odgovornosti i radnji koje preduzima u odnosu na izvrшavanje ugovornih obaveza i blagovremeni završetak ugovora;
- stručni nadzor kvaliteta i učinka Izvođača u fazi projektovanja u vezi sa zahtevima definisanim konkursnom dokumentacijom za nabavku radova u delu koji se odnosi na izradu Projekta za izvođenje i Projekta za upravljanje saobraćajem za vreme izvođenja radova;
- proveru usklađenosti izrađenog Glavnog projekta, Projekta za izvođenje sa: građevinskom dozvolom, Projektom za građevinsku dozvolu, propisima, standardima i pravilima struke; proveru kvaliteta i primenljivosti projektovanih rešenja i tehnologija izvođenja radova;
- kontrolu Izvođača radova u pogledu sprovođenja mera zaštite životne sredine, kao i obezbeđivanje poštovanja preporuka i zahteva bezbednosti saobraćaja u toku trajanja ugovora
- priprema svih dokumenata, a posebno tehničke i finansijske dokumentacije, od važnosti za izvršenje ugovora ili donošenje odluka, za potrebe Naručioca;
- priprema svih dokumenata, a posebno tehničke i finansijske dokumentacije, od važnosti za izvršenje ugovora ili donošenje odluka, za potrebe Naručioca;
- sprovođenje nekih ili svih zaduženja ovlašćenog predstavnika Naručioca, ukoliko Naručilac prenese takve dužnosti i odgovornosti Stručnom nadzoru;
- prenos znanja i iskustva Naručiocu u oblasti upravljanja ugovorima, unapređenja tehnologije, i drugim oblastima relevantnim za Ugovor;
- ukoliko nastanu bilo kakvi sporovi tokom trajanja Ugovora, obezbeđivanje neophodnih dokaza, analiza i svedočenja radi zastupanja interesa Naručioca.

2.2. Tabela održanih sastanaka

U izveštajnom periodu održani su sledeći sastanci:

Red. broj	Tema sastanka	Lokacija/Učesnici	Održan
1	Tehnički sastanak – Pripremni radovi za ugradnju most ana km 81+164 i km 110+351; Dinamika propremnih radova, organizacija gradilišta tokom montaže	Novi Sad / Nadzor, Izvođač	03.07.2023.
2	Tehnički sastanak – Rešavanje problema oštećenja parcele van pojasa eksproprijacije na lokaciji podvožnjaka na km 97+027	Stepanovićevo / Nadzor, Izvođač, Podizvođači, Investitor	04.07.2023.
3	Tehnički sastanak – Mostovi i inženjerske konstrukcije na deonici I	Novi Sad / Nadzor, Izvođač	04.07.2023.
4	Tehnički sastanak – Početak radova na izgradnji podvožnnjaka na km 177+857 i definisanje rešenj saobraćaja	Novi Sad / Nadzor, Izvođač, Projektant	05.07.2023.
5	Tehnički sastanak – Izlazak na teren, kolizija između razvodne kutije na nadstrešnici u stanici NS i razglasne opreme	Novi Sad / Nadzor, Izvođač, Projektant, Investitor	05.07.2023.
6	Koordinacioni sastanak – Projekat izgradnje brze pruge na teritoriji grada Subotice	Subotica / Nadzor, Izvođač, Investitor, Finansijer	06.07.2023.
7	Tehnički sastanak – Rešavanje problema sa podizvođačima u stanici Subotica Putnička	Subotica / Nadzor, Izvođač, Projektant	07.07.2023.
8	Koordinacioni sastanak – Projekat izgradnje brze pruge na teritoriji grada Subotice	Subotica / Nadzor, Izvođač, Investitor, Finansijer	13.07.2023.
9	Tehnički sastanak – Prikupljanje potrebnih uslova prema nadležnoj ED Novi Sad za početak radova na TS Putnička Novi Sad	Novi Sad / Nadzor, Izvođač, Investitor, Podizvođači	14.07.2023.
10	Tehnički sastanak – Radovi u stanici Novi Sad	Novi Sad / Nadzor, Izvođač, Investitor	18.07.2023.
11	Tehnički sastanak – Zavarivanje šina	Novi Sad / Nadzor, Izvođač, Projektant	20.07.2023.
12	Tehnički sastanak – Pismo Izvođača CRIC u vezi sa uzimanjem kredita za plaćanje dodatnih radova za deonicu NS-SU-državna granica	MGSI / Nadzor, Izvođač, Investitor, Finansijer	25.07.2023.
13	Tehnički sastanak – Radovi u stanici Novi Sad	Novi Sad / Nadzor, Izvođač, Investitor, Finansijer	26.07.2023.
14	Tehnički sastanak – Projektna dokumentacija za osvetljenje koloseka u stanicama Novi Sad, Zmajevo, Vrbas Nova i Bačka Topola	Novi Sad / Nadzor, Izvođač, Investitor	26.07.2023.
15	Tehnički sastanak – Klejmovi, varijacije	Novi Sad / Nadzor, Izvođač	31.07.2023.
16	Tehnički sastanak – radovi na gornjem stroju	Novi Sad / Nadzor, Izvođač, Projektant	31.07.2023.

Zapisnici sa sastanaka nalaze se u prilogu 3

2.3. Tabela korespodencije

DOLAZNA KORESPODENCIJA – Izvođač radova

Red. Broj	Datum dopisa	Broj dopisa	Naziv dopisa
1	3-Jul-23	HDJV-NSSB-TEC-IZS-2023-0468	Dostavljanje parametara dizel agregata za upoređivanje - Tehnolink i Cat
2	3-Jul-23	HDJV-NSSB-DES-IZS-2023-0220	Tehničko rešenje za zgradu ETP Novi Sad verzija 1
3	3-Jul-23	HDJV-NSSB-DES-IZS-2023-0219	Tehničko rešenje rekonstrukcija vrelovoda JKP Subotička toplana - verzija 1 građevinski radovi projekat konstrukcije km 176+274
4	3-Jul-23	HDJV-NSSB-MPS-IZS-2023-0104	Pristigla oprema za signalno-sigurnosni sistem
5	3-Jul-23	HDJV-NSSB-TEC-IZS-2023-0474	Elaborat atestno-tehničke dokumentacije za izradu čelične konstrukcije galerije u versibuli u stanici Novi Sad
6	3-Jul-23	HDJV-NSSB-TEC-IZS-2023-0469	Izveštaj za prijem za geodeziju prve faze stanice Novi Sad
7	3-Jul-23	HDJV-NSSB-DES-IZS-2023-0153	Dostava informacija o površini zauzeča sedam dalekovoda 110kV radi izmeštanja i zahtev za ubrzanje eksproprijacije
8	3-Jul-23	HDJV-NSSB-TEC-IZS-2023-0476	Privremena saobraćajna signalizacija na privremenoj devijaciji na km 168+690
9	3-Jul-23	HDJV-NSSB-TEC-IZS-2023-0472	Dostava tehničkih detalja za površinsku zaštitu signalne opreme
10	3-Jul-23	HDJV-NSSB-DES-IZS-2023-0221	Dostavljanje dela dokumentacije PZI
11	3-Jul-23	HDJV-NSSB-TEC-IZS-2023-0482	Zahtev za izlazak na teren radi provere stanja zasada na parcelama na 14484/13 i 14492/14 u blizini km 177+400
12	4-Jul-23	HDJV-NSSB-TEC-IZS-2023-0483	Pregled dostavljenih zahteva za odobrenje materijala 2. jun - 30. jun 2023
13	4-Jul-23	HDJV-NSSB-TEC-IZS-2023-0485	Dostava projektne dokumentacije za privremeno izmeštanje kanala na km 126+000
14	4-Jul-23	HDJV-NSSB-TEC-IZS-2023-0475	Ponovljena dostava metodologije za izvođenje SS i TT objekata u stanici Žednik
15	4-Jul-23	HDJV-NSSB-TEC-IZS-2023-0471	Podešavanje podbijačice na odgovarajuću dubinu prodiranja krampona
16	4-Jul-23	HDJV-NSSB-TEC-IZS-2023-0470	Kontrola kvaliteta tucanika u stanici Naumovićevo
17	4-Jul-23	HDJV-NSSB-TEC-IZS-2023-0473	Dostava plana za operacije vozova na deonici Novi Sad - Sajlovo i Sajlovo - Rumenka
18	4-Jul-23	HDJV-NSSB-CON-IZS-2023-0107	Dostava licence firme Dis niskogradnja doo za izvođenje radova na balastiranju deonice između km 102+000 i km 144+000
19	4-Jul-23	HDJV-NSSB-TEC-IZS-2023-0480	Metodologija i dinamika izvođanja radova na elektroenergetskim instalacijama u EVP Novi Sad
20	4-Jul-23	HDJV-NSSB-TEC-IZS-2023-0486	Odgovor na predlog rešenja problema visokog nivoa podzemnih voda od km 177+000 do km 177+200
21	4-Jul-23	HDJV-NSSB-TEC-IZS-2023-0481	Metodologija i dinamika izvođanja radova na elektroenergetskim instalacijama u SS/TT objektima u stanici Kisač
22	4-Jul-23	HDJV-NSSB-DES-IZS-2023-0224	Dostava rešenje nedovoljnog kapaciteta kanalete za TK i SS kablove
23	4-Jul-23	HDJV-NSSB-DES-IZS-2023-0223	Kolizija nadvožnjaka za prelaz životinja na km 181+950 i potpornog zida propusta za male životinje na km 182+000
24	5-Jul-23	HDJV-NSSB-TEC-IZS-2023-0487	Zahtev da se poveća učestalost čišćenja septičkih jama
25	5-Jul-23	HDJV-NSSB-DES-IZS-2023-0210	Tehničko rešenje za izradu prespoja krovnih lamela čelične nadstrešnice u stanici Novi Sad
26	5-Jul-23	HDJV-NSSB-MPS-IZS-2023-0105	Dostava dokumentacije o opremi sistema informiscione table
27	5-Jul-23	HDJV-NSSB-DES-IZS-2023-0225	Ažurirano tehničko rešenje za koliziju 31 od km 173+150 do km 174+650

28	6-Jul-23	HDJV-NSSB-TEC-IZS-2023-0488	Pregled dostavljenih zahteva za odobrenje materijala 16. jun - 30. jun 2023
29	6-Jul-23	HDJV-NSSB-MPS-IZS-2023-0106	Dostava crteža Vossloh prostih skretnica i ukršaja
30	6-Jul-23	HDJV-NSSB-DES-IZS-2023-0226	Odobrenje crteža za železničku vagu u projektu 7.2.3 knjiga
31	7-Jul-23	HDJV-NSSB-MPS-IZS-2023-0107	Odobrenje potencijalnog dobavljača cevne ograde ili od profila i visoke žičane zaštitne ograde - Čelik doo, Steeltec doo
32	7-Jul-23	HDJV-NSSB-TEC-IZS-2023-0491	Dostava metodologije za prednaprezanje vijadukta na km 117+155
33	7-Jul-23	HDJV-NSSB-TEC-IZS-2023-0493	Dostava revidovane metodologije za Lerssen taple za rečni stub P35# vijadukta na km 117+155
34	7-Jul-23	HDJV-NSSB-TEC-IZS-2023-0489	Zahtev za korišćenje linije za specijalne namene kompanije Vital na stanici Vrbas
35	7-Jul-23	HDJV-NSSB-MPS-IZS-2023-0108	Saglasnost na izbor potencijalnog dobavljača žičane ograde za deonicu Lovćenac - državna granica - Velmidas ing doo, Ferometal inter doo
36	7-Jul-23	HDJV-NSSB-DES-IZS-2023-0229	Dopuna crteža temelja stubova signalizacije na mostovima na km 0+796 i 131+830
37	7-Jul-23	HDJV-NSSB-DES-IZS-2023-0228	Crteži čeličnih rešetkastih mostova i nadvožnjaka
38	7-Jul-23	HDJV-NSSB-DES-IZS-2023-0227	Odgovor u vezi kote za podvožnjak na km 156+453 - knjiga 2/3.1.26.1
39	7-Jul-23	HDJV-NSSB-CON-IZS-2023-0112	Dostavljanje obračunskih listova za XII privremenu situaciju
40	7-Jul-23	HDJV-NSSB-CON-IZS-2023-0113	Dostavljanje obračunskih listova za Sporazum 1
41	7-Jul-23	HDJV-NSSB-TEC-IZS-2023-0498	Metodologija rada lifova u putničkom podvožnjaku u stanici Novi Sad
42	10-Jul-23	HDJV-NSSB-DES-IZS-2023-0231	Neusaglašenosti koordinata temelja i stacionaža i knjige PZI 4.1.1.14
43	10-Jul-23	HDJV-NSSB-TEC-IZS-2023-0499	Eksproprijacija na km 174+928
44	10-Jul-23	HDJV-NSSB-DES-IZS-2023-0230	Nakupljanje vode na trasi pruge na deonici km 173+575 - km 173+625
45	10-Jul-23	HDJV-NSSB-DES-IZS-2023-0232	Dostavljanje dela dokumentacije PZI
46	10-Jul-23	HDJV-NSSB-TEC-MCTI-2023-0003	Podnošenje zaštite gasovoda Bačko Novo Selo - Novi Sad
47	11-Jul-23	HDJV-NSSB-DES-CRDC&CIP-2023-0229	Kanal otpadnih voda na km 173+629
48	11-Jul-23	HDJV-NSSB-DES-CRDC&CIP-2023-0228	Dostava relevantne dokumentacije za Pandrol UBM-H150-S elastične podlge za most na km 77+807 u skladu sa komentarima Projektanta
49	11-Jul-23	HDJV-NSSB-CON-IZS-2023-0114	Čelične konstrukcije nosača staklene fasade južne fasade u krilu B u stanici Novi Sad kao dodatni radovi
50	11-Jul-23	HDJV-NSSB-TEC-IZS-2023-0500	Zahtev za privremeni putni prelaz u nivou u stanici Sajlovo
51	11-Jul-23	HDJV-NSSB-TEC-IZS-2023-0496	Upotreba mehaničkog podizanja skretnica
52	11-Jul-23	HDJV-NSSB-CON-IZS-2023-0111	Dostava ponude za zamenu kamenog poda u krilu B stanice Novi Sad
53	11-Jul-23	HDJV-NSSB-TEC-IZS-2023-0492	Metodologija i dinamika izvođenja elektroenergetski radova u EVP Vrbas
54	11-Jul-23	HDJV-NSSB-TEC-IZS-2023-0501	Dostavaljanje ispravljenih radioničkih crteža čeličnih rešetkasith nosača mostova na km 81+644 i km 110+351
55	11-Jul-23	HDJV-NSSB-TEC-IZS-2023-0494	Dostava ispravljene metodologije za izvođenje dodatnog šipa C6-4 nadvožnjaka na km 101+132
56	11-Jul-23	HDJV-NSSB-CON-IZS-2023-0102	Dopuna ponude za naknadne troškove za most u Vrbasu (čelični deo konstrukcije) sveska br.16
57	11-Jul-23	HDJV-NSSB-CON-IZS-2023-0103	Dopuna ponude za dodatne troškove usled promene koeficijenta α klasifikovana opterećenja - sveska br.15
58	11-Jul-23	HDJV-NSSB-CON-IZS-2023-0105	Dostava ponude za retenziju za kanalizacioni sistem u zoni stanice u Subotici
59	11-Jul-23	HDJV-NSSB-CON-IZS-2023-0109	Predlog Izvođača povodom nedostatka novčenih sredstava za dodatne radove
60	11-Jul-23	HDJV-NSSB-TEC-IZS-2023-0495	Dostavljanje ažurirani podataka o sleganj podtla stanica Vrbas
61	11-Jul-23	HDJV-NSSB-DES-IZS-2023-0235	Tehničko rešenje vlage stanične zgrade u Zmajevu

62	12-Jul-23	HDJV-NSSB-DES-IZS-2023-0237	Dostava projekta za kanalizaciju cevi na km 174+928 status A
63	12-Jul-23	HDJV-NSSB-CON-IZS-2023-0116	Zahtev za plaćanje privremene situacije br. 017
64	12-Jul-23	HDJV-NSSB-DES-IZS-2023-0236	Dostava projekta servisnih puteva za stanovništvo na km 162+300
65	12-Jul-23	HDJV-NSSB-TEC-IZS-2023-0507	Laboratorija za ispitivanje
66	12-Jul-23	HDJV-NSSB-TEC-IZS-2023-0508	Nabavka i doprema tucanika I kategorije
67	12-Jul-23	HDJV-NSSB-DES-IZS-2023-0233	Zahtev za pojašnjenje u vezi novih ormara u EVP Novi Sad, Vrbas, Subotica
68	12-Jul-23	HDJV-NSSB-DES-IZS-2023-0222	Dostava treće tranše CCS TSI matrice i prateće dokumentacje NoBo
69	13-Jul-23	HDJV-NSSB-TEC-IZS-2023-0513	Metodologija i dinamika rekonstrukcije TS u putničkoj stanici Novi Sad
70	13-Jul-23	HDJV-NSSB-TEC-IZS-2023-0479	NCR 008 u vezi šipova nadvožnjaka na km 108+115
71	13-Jul-23	HDJV-NSSB-TEC-IZS-2023-0490	Dostava metodologije za izradu mosta na km 110+351
72	13-Jul-23	HDJV-NSSB-TEC-IZS-2023-0511	Dostava metodologije za izmeštanje i zaštitu postojeće elektroenergentske infrastrukture na km 144+400 (20kV 1kV) rev 1
73	13-Jul-23	HDJV-NSSB-TEC-IZS-2023-0504	Ponovljena dostava metodologije za izgradnju GSMR stubova na deonici od Vrbasa do Lovćenca - VPD Smederevo doo
74	13-Jul-23	HDJV-NSSB-TEC-IZS-2023-0503	Ponovljena dostava metodologije za izgradnju GSMR stubova na deonici od Novi Sad do Bačko Dobro Polje Smederevo doo
75	13-Jul-23	HDJV-NSSB-TEC-IZS-2023-0497	Dostava metodologije za rušenje starog mosta na km 0+796
76	13-Jul-23	HDJV-NSSB-TEC-IZS-2023-0478	Dostava metodologije za nasipanje završnih ramova nadvožnjaka na km 113+327
77	13-Jul-23	HDJV-NSSB-DES-IZS-2023-0234	Dostava proverenih stacionaža temelja stubova kontaktne mreže (knjige 4.1.1.14-4.1.1.20, 4.1.1.23)
78	13-Jul-23	HDJV-NSSB-TEC-IZS-2023-0522	Dostava metodologije za osvetljenje denivelisanih ukrštaja i pristupnih saobraćajnica na km 142+055
79	14-Jul-23	HDJV-NSSB-TEC-IZS-2023-0505	Ponovljena dostava metodologije za izgradnju GSMR stubova na deonici od Mali Iđoš do državna granica Smederevo doo
80	14-Jul-23	HDJV-NSSB-DES-IZS-2023-0238	Ažuriran Idejni projekat za Transnaftu prema komentarima Finansijera
81	14-Jul-23	HDJV-NSSB-TEC-IZS-2023-0506	Dostava Elaborata atestno tehničke dokumentacije za izradu i montažu tipskih nadstrešnica na stanicama TPS, Kisač, Stepanovićevo i Zmajevo
82	14-Jul-23	HDJV-NSSB-TEC-IZS-2023-0519	Dostava metodologija za nadvožnjak na km 92+768
83	14-Jul-23	HDJV-NSSB-TEC-IZS-2023-0516	Dostava metodologija za nadvožnjak na km 84+809
84	14-Jul-23	HDJV-NSSB-TEC-IZS-2023-0512	Dostava metodologije za polaganje koloseka i skretnica na deonici od km 77+411 do km 184+634
85	14-Jul-23	HDJV-NSSB-TEC-IZS-2023-0520	Metodologija sanacije vodom natopljenog donjeg stroja od km 89+000 do km 91+000
86	14-Jul-23	HDJV-NSSB-TEC-IZS-2023-0510	Eksproprijacija u Kisaču na km 89+984
87	14-Jul-23	HDJV-NSSB-DES-IZS-2023-0239	Molba Nadzoru da potvrdi izmenu projekta nadstrešnice ST2 u TPS stanici
88	14-Jul-23	HDJV-NSSB-DES-IZS-2023-0241	Dostava tehničkog rešenja hidrotehničkih instalacija na podovožnjaku na km 176+274 ver4
89	14-Jul-23	HDJV-NSSB-TEC-IZS-2023-0515	Mašinsko regulisanje koloseka
90	14-Jul-23	HDJV-NSSB-TEC-IZS-2023-0523	Dostava metodologije za SS i TT objekte u Zmajevu, Bačkom Dobrom Polju - Deko tim doo Beška ogranak
91	14-Jul-23	HDJV-NSSB-DES-IZS-2023-0240	Dostava tehničkog rešenja privremene trase izmeštenih vodovodnih instalacija i gasovoda na km 97+027
92	14-Jul-23	HDJV-NSSB-DES-IZS-2023-0242	Dostavljanje dela dokumentacije PZI
93	17-Jul-23	HDJV-NSSB-DES-IZS-2023-0243	Izmena tehničkog rešenja za izmeštane i zaštitu 20kV na km 105+000
94	17-Jul-23	HDJV-NSSB-DES-IZS-2023-0244	Tehničko rešenje za izmeštanje gasovoda na km 157+443 u Novom Žedniku

95	17-Jul-23	HDJV-NSSB-TEC-IZS-2023-0514	Metodologija i dinamika izvođenja elektroenergetski radova u SP Subotica
96	17-Jul-23	HDJV-NSSB-TEC-IZS-2023-0524	Projekti geodetskog osmatranja sleganja objekata i tla
97	17-Jul-23	HDJV-NSSB-MPS-IZS-2023-0109	Saglasnost sa izborom potencijalnog dobavljača čelične konstrukcije nadstrešnice za deonicu Lovćenac - državna granica Kelebija - Korali doo Kraljevo
98	18-Jul-23	HDJV-NSSB-CON-IZS-2023-0123	Dostavljanje ponude za sanacija kontaminiranog zemljišta od km 175+725 do km 175+800 - faza I sondiranje i uzorkovanje
99	18-Jul-23	HDJV-NSSB-TEC-IZS-2023-0525	Dopuna metodologije za rekonstrukciju TS u putničkoj stanici Novi Sad
100	18-Jul-23	HDJV-NSSB-CON-IZS-2023-0122	Potraživanje br.2 - Arheologija - privremeno potraživanje
101	18-Jul-23	HDJV-NSSB-TEC-IZS-2023-0526	Dostava metodologije za objekat NSP Bačka Topola
102	18-Jul-23	HDJV-NSSB-DES-IZS-2023-0246	Crteži šok transmitera na rečnim stubovima P43 vijadukta na km 117+155
103	18-Jul-23	HDJV-NSSB-DES-IZS-2023-0247	Dostava tehničkog rešenja rekonstrukcije vrelovoda JKP Subotička toplana - status A za mašinski i građevinski projekat
104	18-Jul-23	HDJV-NSSB-DES-IZS-2023-0245	Dostava Idejnog rešenja IDP za izmeštanje kolektora DN 630 na km 116+900 u Vrbasu
105	18-Jul-23	HDJV-NSSB-TEC-IZS-2023-0531	Dostava metodologije za ogradu steničnih perona u Lovćencu, Bačkoj Topoli i Žedniku
106	18-Jul-23	HDJV-NSSB-DES-IZS-2023-0248	Dostava dopune saboraćajnog projekta na km 176+274
107	18-Jul-23	HDJV-NSSB-DES-IZS-2023-0249	Tehničko rešenje za izmeštanje i zaštitu dva nadzemna dalekovoda 35kV na km 82+750
108	18-Jul-23	HDJV-NSSB-CON-IZS-2023-0118	Zahtev za odobrenje kamenorezačkih radova i termotehničkih instalacija u stanici Novi Sad kao dodatnih radova
109	18-Jul-23	HDJV-NSSB-TEC-IZS-2023-0533	Neovlašćeno uklanjanje GRO ormara za rasvetu u stanici Subotica
110	18-Jul-23	HDJV-NSSB-MPS-IZS-2023-0110	Saglasnost na izbor potencijalnog saobraćajne signalizacije i opreme za deonicu Lovćenac - državna granica - Signal Sombor
111	18-Jul-23	HDJV-NSSB-TEC-IZS-2023-0532	Pristup objektu na kp 4442-2 KO Žednik tokom izvođenja radova na podvožnjaku na km 157+443
112	18-Jul-23	HDJV-NSSB-DES-IZS-2023-0250	Dostava saobraćajnog projekta za nadvožnjaka na 135+112
113	19-Jul-23	HDJV-NSSB-TEC-IZS-2023-0528	Dostava metodologije za radove na SS i TK objektima u Sajlovu i Rumenci - VPD Smederevo doo
114	19-Jul-23	HDJV-NSSB-TEC-IZS-2023-0534	Dostava metodologije za sekcije U1-U6 i U9-U16 na km 176+274
115	19-Jul-23	HDJV-NSSB-TEC-IZS-2023-0536	Dostava metodologije za radove na SS i TK objektima u stanici Subotica - Bauen doo
116	20-Jul-23	HDJV-NSSB-MPS-IZS-2023-0111	Dostava dokumentacije o fabričkom prijemu skretnica
117	20-Jul-23	HDJV-NSSB-TEC-IZS-2023-0540	Dostava metodologije za izvođenje radova na U profilima na kraku Sombor
118	20-Jul-23	HDJV-NSSB-TEC-IZS-2023-0543	Dostava elaborata realizacije geodetske mreže za stanicu Subotica
119	20-Jul-23	HDJV-NSSB-CON-IZS-2023-0124	Ažuriranje ponude za geodestke radove
120	20-Jul-23	HDJV-NSSB-DES-IZS-2023-0254	Tehničko rešenje problema vlage u podrumskim zidovima stanične zgrade u Kisaču
121	20-Jul-23	HDJV-NSSB-CON-IZS-2023-0120	Zahtev za odobrenje zaštite kabova u krilu A u stanici Novi Sad kao dodatni radovi
122	21-Jul-23	HDJV-NSSB-MPS-IZS-2023-0112	Dostava sertifikata za AT porciju
123	21-Jul-23	HDJV-NSSB-TEC-IZS-2023-0521	Dostava projekta skele za gornju ploču podvožnjaka na km 97+027
124	21-Jul-23	HDJV-NSSB-TEC-IZS-2023-0527	Dostava projekta skele za gornju ploču podvožnjaka na km 89+984
125	21-Jul-23	HDJV-NSSB-TEC-IZS-2023-0537	Dostava metodologije radova šok trensmitera stuba P43 vijadukta na km 117+155
126	21-Jul-23	HDJV-NSSB-TEC-IZS-2023-0538	Dostava projekta betona na nadvožnjaku na km 102+309

127	21-Jul-23	HDJV-NSSB-TEC-IZS-2023-0530	Dostava metodologije za radove na SS i TK objektima u stanici Stepanovićevo - Energy pro
128	21-Jul-23	HDJV-NSSB-DES-IZS-2023-0253	Dostava tehničkog rešenja postavljanje zaštitne cevi na km 157+483
129	21-Jul-23	HDJV-NSSB-DES-IZS-2023-0252	Dostava tehničkog rešenja za izmeštanje 20kV kabla na km 176+274
130	21-Jul-23	HDJV-NSSB-TEC-IZS-2023-0544	Metodologija i dinamika radova na elektroinstalacija ETP Novi Sad
131	21-Jul-23	HDJV-NSSB-DES-IZS-2023-0255	Saglasnost Projektanta na predlog izmene slojeva podtla podvožnjaka na km 176+274
132	21-Jul-23	HDJV-NSSB-TEC-IZS-2023-0545	Metodologija izrade temelja stubnih trafostanica
133	21-Jul-23	HDJV-NSSB-DES-IZS-2023-0257	Izmena tehničkog rešenja za izmeštanje energetskih kablova na km 144+400
134	21-Jul-23	HDJV-NSSB-TEC-IZS-2023-0546	Metodologija i dinamika radova na elektroinstalacija stanici Vrbas Nova
135	24-Jul-23	HDJV-NSSB-TEC-IZS-2023-0541	Primedbe Nadzora u vezi sa završetkom izvođenja hidrotehničkih radova u Partizanskoj ulici u Novom Sadu
136	24-Jul-23	HDJV-NSSB-TEC-IZS-2023-0542	Numeracija nosača nadvožanjaka na km 120+571, km 125+191, km 126+976
137	24-Jul-23	HDJV-NSSB-TEC-IZS-2023-0550	Kontakti osoba za izlazak na teren radi provere stanja zasada na parcelama na 14484/13 i 14492/14 u blizini km 177+400
138	24-Jul-23	HDJV-NSSB-DES-IZS-2023-0258	Zahtev za ubrzanje izmeštanja i eksproprijacije visokonaponskog dalekovoda na km 110kV
139	24-Jul-23	HDJV-NSSB-DES-IZS-2023-0259	Uzemljenje podvožnjaka na km 174+515
140	24-Jul-23	HDJV-NSSB-DES-IZS-2023-0256	Dostava izmene ležišta, šok transmitera, poprečnih nosača i kvadera mosta na km 0+796
141	24-Jul-23	HDJV-NSSB-DES-IZS-2023-0260	Dostava proverenih stacionaža temelja stubova kontaktne mreže (knjiga 4.1.1.23) deo
142	24-Jul-23	HDJV-NSSB-TEC-IZS-2023-0548	Dostava izveštaja o ultrazvučnom snimanju nosača P39 vijadukta na km 117+155 nakon Izveštaja o neusaglašenosti NCR 015
143	24-Jul-23	HDJV-NSSB-TEC-IZS-2023-0547	Dostava metodologije za ugradnju i naguravanje čeličnih rešetkastih nosača na km 81+644
144	24-Jul-23	HDJV-NSSB-CON-IZS-2023-0126	Ponuda za rekonstrukciju kanalizacione mreže na km 174+928 u Lošinjskoj ulici u Subotici
145	25-Jul-23	HDJV-NSSB-CON-IZS-2023-0125	Dostava ponude za privremeno izmešatnje kanala oko propusta na km 126+922
146	25-Jul-23	HDJV-NSSB-TEC-IZS-2023-0551	Dostava metodologije za pumpnoj stanicu na km 174+515
147	25-Jul-23	HDJV-NSSB-TEC-IZS-2023-0552	Dostava metodologije za zaštitu i rekonstrukciju postojećeg kanala od Novog Sada do Vrbasa
148	25-Jul-23	HDJV-NSSB-TEC-IZS-2023-0517	Zahtev za hitno izjašnjenje u vezi katastarske parcele bt.281 KO Vrbas
149	25-Jul-23	HDJV-NSSB-TEC-IZS-2023-0539	Saglasnost za privremeno korišćenje objekata u Subotici
150	25-Jul-23	HDJV-NSSB-MPS-IZS-2023-0113	Fabrički prijem opitčkih kablova
151	26-Jul-23	HDJV-NSSB-TEC-IZS-2023-0549	Obrada čeličnih rešetkastih nosača dva mosta na km 81+644 i km 110+351
152	26-Jul-23	HDJV-NSSB-TEC-IZS-2023-0535	Dostava metodologije na prednaprezanju nadvožnjaka na km 120+571, km 125+191, km 126+976
153	26-Jul-23	HDJV-NSSB-TEC-IZS-2023-0518	Sertifikati i relevantna dokumentacija za ispitivanje mostovskog opterećenja - Instituta za ispitivanje procene stanja i sanacije konstrukcija doo Novi Sad
154	26-Jul-23	HDJV-NSSB-TEC-IZS-2023-0555	Izvođenje radova na kolovozu podvožnjaka na km 142+055
155	26-Jul-23	HDJV-NSSB-TEC-IZS-2023-0529	Dostava metodologije za radove na SS i TK objektima u Vrbasu - VPD Smederevo doo
156	26-Jul-23	HDJV-NSSB-TEC-IZS-2023-0553	Otklanjanje kvarova na stanici Novi Sad
157	26-Jul-23	HDJV-NSSB-TEC-IZS-2023-0556	Dostava metodologije and projekta betona na ETP stanici Novi Sad

158	26-Jul-23	HDJV-NSSB-MPS-IZS-2023-0114	Nominacija dobavljača dizel agregata - Tehnolink doo
159	26-Jul-23	HDJV-NSSB-TEC-IZS-2023-0567	Dostava ispravljenih radioničkih crteža čeličnih rešetkastih nosača mostova na km 0+796 i km 117+155
160	26-Jul-23	HDJV-NSSB-TEC-IZS-2023-0554	Odobrenje privremeni put i putni prelaz u nivou nadvožnjaka na km 98+149
161	27-Jul-23	HDJV-NSSB-DES-IZS-2023-0262	Pojašnjenje zahteva za materijal i antikorozivnu zaštitu zaštitne ograde mostova
162	27-Jul-23	HDJV-NSSB-DES-IZS-2023-0263	Dostava tehničkog rešenja za izrada prespoja krovnih lamela peronskih nadstrešnica
163	27-Jul-23	HDJV-NSSB-TEC-IZS-2023-0568	Dostava metodologije za temelje javnog osvetljenja u stanici Lovćenac
164	27-Jul-23	HDJV-NSSB-TEC-IZS-2023-0557	Metodologija i dinamika radova na elektroinstalacija za objekte SS i TK stanici Stepanovićevu
165	27-Jul-23	HDJV-NSSB-TEC-IZS-2023-0558	Metodologija i dinamika radova na elektroinstalacija za objekte SS i TK stanici Zmajevo
166	27-Jul-23	HDJV-NSSB-TEC-IZS-2023-0559	Metodologija i dinamika radova na elektroinstalacija za objekte SS i TK stanici Žednik
167	27-Jul-23	HDJV-NSSB-TEC-IZS-2023-0560	Metodologija i dinamika radova na elektroinstalacija za objekte SS i TK stanici Rumenka
168	27-Jul-23	HDJV-NSSB-TEC-IZS-2023-0562	Metodologija i dinamika radova na elektroinstalacija za objekte SS i TK stanici Lovećenac
169	27-Jul-23	HDJV-NSSB-TEC-IZS-2023-0561	Metodologija i dinamika radova na elektroinstalacija za objekte SS i TK stanici Bačka Topola
170	27-Jul-23	HDJV-NSSB-TEC-IZS-2023-0563	Metodologija i dinamika radova na elektroinstalacija na PS Lovćenac
171	27-Jul-23	HDJV-NSSB-TEC-IZS-2023-0564	Metodologija i dinamika radova na elektroinstalacija na PSN Bačka Topola
172	27-Jul-23	HDJV-NSSB-TEC-IZS-2023-0565	Metodologija i dinamika radova na elektroinstalacija na PS Žednik
173	27-Jul-23	HDJV-NSSB-TEC-IZS-2023-0566	Metodologija i dinamika radova na elektroinstalacija za objekte SS i TK stanici Vrbas
174	27-Jul-23	HDJV-NSSB-DES-IZS-2023-0264	Tehničko rešenje odvodnjavanje pruge od km 90+950 do km 92+266
175	28-Jul-23	HDJV-NSSB-TEC-IZS-2023-0569	Dostava metodologije za peronske nastrešnice u stanicama Lovćenac, Bačka Topola, Žednik
176	28-Jul-23	HDJV-NSSB-TEC-IZS-2023-0571	Rušenje stare stanice Mali Iđoš
177	28-Jul-23	HDJV-NSSB-DES-IZS-2023-0174	Zahtev za pojašnjenje tehničkog rešenja osvetljenja
178	28-Jul-23	HDJV-NSSB-DES-IZS-2023-0265	Dostava izmene projekta za rupe za ankere za zatezanje na krajevima grede livene na licu mesta mosta na km 102+309
179	28-Jul-23	HDJV-NSSB-TEC-IZS-2023-0573	Izvođenje radova na slojevima asfalta u podvožnjaku na km 142+055
180	28-Jul-23	HDJV-NSSB-DES-IZS-2023-0267	Tehničko rešenje ukrštanja postojeće i planirane hidrotehničke infrastrukture sa prugom na teritoriji opštine Bačka Topola
181	28-Jul-23	HDJV-NSSB-TEC-IZS-2023-0570	Radovi na odvodnjavanju podvožnjaka i pothodnika u Bačkoj Topoli i Novom Žedniku
182	31-Jul-23	HDJV-NSSB-DES-GOV-2023-0007	Dostava liste materijala za izmeštanje visokonaponskog dalekovoda 110kV i 400kV
183	31-Jul-23	HDJV-NSSB-DES-IZS-2023-0268	Tehničko rešenje izmeštanja atmosferske kanalizacije na km 117+400
184	31-Jul-23	HDJV-NSSB-MPS-IZS-2023-0117	Dostava izveštaja o fabričkom prijemu signalnih proizvoda (RBC, TSRS)
185	31-Jul-23	HDJV-NSSB-DES-IZS-2023-0273	Dostava tehičkog rešenja urađenog prema novom Projektnom zadatku za staničnu zagradu Novi Sad (radna verzija)
186	31-Jul-23	HDJV-NSSB-DES-IZS-2023-0274	Dostava projekta za izvođenje za stanicu Novi Sad za pribavljanje protivpožarne saglasnosti MUPa Republike Srbije
187	31-Jul-23	HDJV-NSSB-DES-IZS-2023-0269	Vlaga u podrumima u staničnim zgrada u Kisaču, Zmajevu, Numovićevu, Bačka Topola
188	31-Jul-23	HDJV-NSSB-TEC-IZS-2023-0572	Dostava količinska analiza mermera u krilu B stanice Novi Sad

DOLAZNA KORESPODENCIJA – Investitor

Red. Broj	Datum dopisa	Broj dopisa	Naziv dopisa
1	4-Jul-23	1/2023-1166	Nalog za hitnu sanaciju i popravku septičke jame u stanici Kisač
2	4-Jul-23	1/2023-1167	Primedbe Invesitora na izvedene radove na staničnom području Novi Sad
3	5-Jul-23	10/2023-534	Kontakti osoba za izlazak na teren radi provere stanja zasada na parcelama na 14484/13 i 14492/14 u blizini km 177+400
4	5-Jul-23	10/2023-535	Tehnički uslovi za ukrštaj trase kanalizacije sa trasom novoprojektovane pruge na km 90+340 u Kisaču
5	5-Jul-23	10/2023-536	Pristup objektu na kp 4442-2 KO Žednik tokom izvođenja radova na podvožnjaku na km 157+443
6	6-Jul-23	10/2023-537	Dostava informacija o površini zauzeča sedam dalekovoda 110kV radi izmeštanja i zahtev za ubrzanje eksproprijacije
7	6-Jul-23	10/2023-541	Rešenje o odbacivanju zahteva za odobrenje za izvođenje radova na sanaciji - zaštiti podzemog naftovoda na ko parcelama u KO Rumenka
8	6-Jul-23	10/2023-542	Izvođenje radova na pristupnim saobraćajnicama na području katastarske opštine Rumenka
9	6-Jul-23	10/2023-543	Dostava spiska odgovorinih Izvođača radova na gradilištu za objekte i donji i gornji stroj
10	7-Jul-23	10/2023-547	Dostava dinamike demontaže trafostanice TT i SS objekata
11	10-Jul-23	10/2023-551	Zahtev za hitno izjašnjenje u vezi katastarske parcele bt.281 KO Vrbas
12	10-Jul-23	10/2023-549	Izvođenje radova na podvožnjaku na km 97+027
13	10-Jul-23	10/2023-552	Zahtev za korišćenje linije za specijalne namene kompanije Vital na stanici Vrbas
14	11-Jul-23	10/2023-557	Eksproprijacija katastarskih parcela br. 26166-2 i 26167 KO Novi Grad Subotica
15	11-Jul-23	10/2023-558	Oštećenje behaton ploča u stanici Novi Sad
16	12-Jul-23	10/2023-548	Izvođenje radova na pristupnim saobraćajnicama podvožnjaka na km 143+729
17	13-Jul-23	10/2023-562	Popravka oštećenih puteva na teritoriji opštne Kisač
18	13-Jul-23	10/2023-563	Uklanjanje materijala sa katastarske parcele br. 10605-14 KO Novi Sad 1
19	13-Jul-23	10/2023-564	Prijava smetnje na optičkom kablu u stanici Subotica
20	13-Jul-23	10/2023-567	Prostorije za smeštaj radnika na održavanju pruge
21	14-Jul-23	10/2023-568	Zapisnici o zatečenom stanju nepokrenosti u Stepanovićevu
22	14-Jul-23	10/2023-569	Neovlašćeno uklanjanje GRO ormara za rasvetu u stanici Subotica
23	14-Jul-23	10/2023-571	Predaja katastariski parcela 26166/2 i 26167 KO Novi grad Subotica
24	18-Jul-23	10/2023-572	Rokovi za završetak radova na podovožnjaku na km 176274 i rekonstrukcije stanice Subotica
25	18-Jul-23	1/2023-1271	Ovlašćenje za pribavljanje saglasnosti i priključenje objekata na komunalnu infrastrukturu
26	18-Jul-23	10/2023-573	Eksproprijacija u Kisaču na km 89+984
27	18-Jul-23	1/2023-1293	Ovlašćenje Altpro signaling consortium u vezi ishodovanja tehničke dokumentacije za bezbednost putnih prelaza
28	20-Jul-23	10/2023-574	Dostava potvrde o prijavi radova na teritoriji opštine Subotica
29	20-Jul-23	1/2023-1308	Dostava obaveštenje zavoda - radovi na staničnoj zgradi Novi Sad
30	21-Jul-23	10/203-578	Urgencija za odgovorima na neodgovorene dopise
31	21-Jul-23	1/2023-1315	Zahtev za ubrzanje postupka davanja mišljenja na dostavljene ponude Izvođača

32	21-Jul-23	1/2023-1316	Ponuda za geodetske radove
33	24-Jul-23	10/2023-583	Zahtev za izašnjenje o pričinjenoj šteti u Vrbasu
34	26-Jul-23	10/2023-594	Neovlašćeno uklanjanje GRO ormara za rasvetu u stanici Subotica
35	28-Jul-23	10/2023-599	Dostava saglasnosti JKP Putevi Srbije br 953-14809/23-1 u vezi preusmeravanje saobraćaja sa puta na izgradnji podvožnjaka u Bačkoj Topoli
36	31-Jul-23	10/2023-605	Dostava saglasnosti JKP Putevi Srbije br 953-14969/23-1 u vezi preusmeravanje saobraćaja sa puta na izgradnji podvožnjaka u Novom Sadu

ODLAZNA KORESPODENCIJA – Nadzor

Red. Broj	Datum dopisa	Broj dopisa	Naziv dopisa
1	3-Jul-23	NAD-NSSB-IZS-0076	Mišljenje na dostavljenu dokumentaciju - crteža i tehničkih opisa skretnica izrađenih od strane China Railway Shanhaiguan Bridge Group Co. Ltd (CRSBG)
2	3-Jul-23	NAD-NSSB-JV-CRIC-CCCC-1321	Mišljenje Nadzora na dostavljenu dokumentaciju - crteža i tehničkih opisa skretnica izrađenih od strane China Railway Shanhaiguan Bridge Group Co. Ltd (CRSBG)
3	3-Jul-23	NAD-NSSB-JV-CRIC-CCCC-1322	Saglasnost Nadzora na Metodologiju izvođenja za nadvožnjak na km 98+149,45
4	3-Jul-23	NAD-NSSB-JV-CRIC-CCCC-1323	Saglasnost Nadzora na rešenje sanacije šipa br. 30 na Galeriji km 81+254
5	3-Jul-23	NAD-NSSB-JV-CRIC-CCCC-1324	Saglasnost Nadzora na Metodologiju izvođenja za nadvožnjak na km 89+315,15
6	3-Jul-23	NAD-NSSB-JV-CRIC-CCCC-1325	Saglasnost Nadzora na rešenje sanacije šipa br. S2-3 na Nadvožnjaku km 84+809
7	3-Jul-23	NAD-NSSB-JV-CRIC-CCCC-1326	Saglasnost Nadzora na crteže izmene poprečne grede čelične konstrukcije mosta na km 110+351
8	3-Jul-23	NAD-NSSB-JV-CRIC-CCCC-1327	Saglasnost Nadzora na crteže izmene poprečne grede čelične konstrukcije mosta na km 81+644
9	3-Jul-23	NAD-NSSB-JV-CRIC-CCCC-1328	Saglasnost Nadzora na crteže ležišta za most na km 110+351
10	3-Jul-23	NAD-NSSB-JV-CRIC-CCCC-1329	Saglasnost Nadzora crteže izmene prednapregnutog glavnog nosača Nadvožnjaka na km 98+149,45
11	3-Jul-23	NAD-NSSB-JV-CRIC-CCCC-1330	Komentari Nadzora na Metodologiju izvođenja GSMR stubova
12	3-Jul-23	NAD-NSSB-JV-CRIC-CCCC-1331	Odgovori na pitanja o crtežima za Nadvožnjak na km 102+309,98
13	3-Jul-23	NAD-NSSB-JV-CRIC-CCCC-1332	Komentari Nadzora na crteže ležišta za most na km 81+644
14	4-Jul-23	NAD-NSSB-IZS-0077	Mišljenje Nadzora u vezi sa žalbenim zahevom usled seče drveća
15	4-Jul-23	NAD-NSSB-JV-CRIC-CCCC-1333	Sanacija kontaminiranog tla od km 175+725 do km 175+800
16	4-Jul-23	NAD-NSSB-JV-CRIC-CCCC-1334	Dodatni troškovi u vezi ojačanja podtla
17	5-Jul-23	NAD-NSSB-JV-CRIC-CCCC-1335	Metodologija izvođenja radova za sanaciju šipova galerije na km 114+716
18	5-Jul-23	NAD-NSSB-JV-CRIC-CCCC-1336	Komentari Nadzora na Metodologiju izvođenja građevinskih radova SS i TK objekta u stanici Žednik
19	5-Jul-23	NAD-NSSB-JV-CRIC-CCCC-1337	Saglasnost Nadzora na Metodologiju izvođenja radova na izradi zidova za zaštitu od buke na deonici Novi Sad - Vrbas
20	5-Jul-23	NAD-NSSB-JV-CRIC-CCCC-1338	Mašinsko regulisanje skretnica po smeru i niveleti
21	6-Jul-23	NAD-NSSB-JV-CRIC-CCCC-1339	Prijem privremenog potraživanja br. 3 – Promena Ugovorene Cene
22	6-Jul-23	NAD-NSSB-JV-CRIC-CCCC-1340	Tehnički izveštaji nulte epohe geodetskog osmatranja sleganja objekata i tla

23	6-Jul-23	NAD-NSSB-JV-CRIC-CCCC-1341	Saglasnost Nadzora na radioničke crteže za most na km 81+644 i km 110+351
24	6-Jul-23	NAD-NSSB-JV-CRIC-CCCC-1342	Ugradnja privremene skretnice
25	6-Jul-23	NAD-NSSB-JV-CRIC-CCCC-1343	Odgovor nadzora na Plan montaže koloseka i skretnica
26	6-Jul-23	NAD-NSSB-JV-CRIC-CCCC-1344	Mašinsko regulisanje koloseka
27	6-Jul-23	NAD-NSSB-JV-CRIC-CCCC-1345	Nalog Izvođaču radova, deonica od 80+550 do km 80+700 teretnih koloseka
28	6-Jul-23	NAD-NSSB-JV-CRIC-CCCC-1346	Kolizija nadvožnjaka za prelaz životinja na km 181+950 i potpornih zidova Propusta za male životinje na km 182+000
29	6-Jul-23	NAD-NSSB-JV-CRIC-CCCC-1347	Metodologija za izradu elektro energetskih instalacija za novoprojektovani objekat PS Kisač – unutrašnje napajanje i napajanje TK opreme
30	6-Jul-23	NAD-NSSB-JV-CRIC-CCCC-1348	Metodologija za izradu unutrašnje instalacije i napajanje TK opreme u objektu „EVP Novi Sad“
31	6-Jul-23	NAD-NSSB-JV-CRIC-CCCC-1349	Tehničko rešenje za električno povezivanje – prespajanje čeličnih konstrukcija nadstrešnica u stanici Novi Sad
32	6-Jul-23	NAD-NSSB-JV-CRIC-CCCC-1350	Urgencija od ED Novi Sad u vezi pokidanog dva 35kV voda na km 82+750
33	7-Jul-23	NAD-NSSB-JV-CRIC-CCCC-1351	Obaveštenje o prekidu kabla za PP u Subotici
34	7-Jul-23	NAD-NSSB-JV-CRIC-CCCC-1352	Izvođenje radova na temeljima GSMR stubova
35	7-Jul-23	NAD-NSSB-JV-CRIC-CCCC-1353	Izveštaj o neusaglašenosti NCR br 015 za glavni nosač u polju S39-S40 km 117+155
36	7-Jul-23	NAD-NSSB-JV-CRIC-CCCC-1354	Obaveštenje o tehničkim detaljima za površinsku zaštitu siganala i opreme za napajanje panela na deonici Novi Sad -Subotica
37	10-Jul-23	NAD-NSSB-JV-CRIC-CCCC-1355	Postojeći gasovodi u Stepanovićevu, km 97+034
38	10-Jul-23	NAD-NSSB-JV-CRIC-CCCC-1356	Statički proračun noseće skele za izradu nosača u polju P5-P6, vijadukta na km 131+830
39	10-Jul-23	NAD-NSSB-JV-CRIC-CCCC-1357	Metodologija izvođenja radova na prednaprezanju glavnog nosača za vijadukt na km 117+155
40	10-Jul-23	NAD-NSSB-JV-CRIC-CCCC-1358	Revidovana metodologija izvođenja radova na larsen talpama za rečni stub P35 na vijaduktu na km 117+155
41	10-Jul-23	NAD-NSSB-JV-CRIC-CCCC-1359	Crteži nasipanja zatvorenih ramova kod podvožnjaka na km 113+327
42	10-Jul-23	NAD-NSSB-JV-CRIC-CCCC-1360	Izmeštanje podzemnih instalacija u stanici Bačka Topola - podsetnik
43	10-Jul-23	NAD-NSSB-JV-CRIC-CCCC-1361	Početak radova na gornjem stroju pruge – podsetnik
44	11-Jul-23	NAD-NSSB-JV-CRIC-CCCC-1362	Nova tehnička rešenja vrelovoda u Subotici, km 176+274
45	11-Jul-23	NAD-NSSB-JV-CRIC-CCCC-1363	Komentari Nadzora na Metodologiju izvođenja građevinskih radova za SS i TK objekat u stanici Vrbas Nova
46	11-Jul-23	NAD-NSSB-JV-CRIC-CCCC-1364	Metodologija izvođenja radova na polaganju koloseka i skretnica
47	12-Jul-23	NAD-NSSB-JV-CRIC-CCCC-1365	Metodologija izvođenja građevinskih radova na otvorima za odimljavanje liftova u stanici Novi Sad
48	12-Jul-23	NAD-NSSB-JV-CRIC-CCCC-1366	Dodatna pojašnjenja u vezi ponude za dizel agregate
49	12-Jul-23	NAD-NSSB-JV-CRIC-CCCC-1367	Tipski projekat za izgradnju građevinske podloge kod izrade železničke vage tip KV 100 E
50	12-Jul-23	NAD-NSSB-IZS-0078	Mišljenje Nadzora o dostavoljenoj ponudi za geodetske radove
51	12-Jul-23	NAD-NSSB-JV-CRIC-CCCC-1368	Metodologija i dinamika radova na izmeštanju 1x20kV i 1x1kV na km 144+400
52	12-Jul-23	NAD-NSSB-JV-CRIC-CCCC-1369	Izvođačeva 11. privremena situacija br. 017
53	13-Jul-23	NAD-NSSB-JV-CRIC-CCCC-1370	Izrada drenaže u stanici Bačka Topola od km 142+404- do km 144+327
54	13-Jul-23	NAD-NSSB-JV-CRIC-CCCC-1371	Odgovor na dostavljenu metodologiju i dinamiku radova na energetskoj koliziji u km 144+400 1x20kV i 1x1kV

55	13-Jul-23	NAD-NSSB-JV-CRIC-CCCC-1372	Mišljenje Nadzora na dostavljene crteže prostih sretnica i ukrštaja proizvođača Vossloh MIN Skretnice d.o.o.
56	13-Jul-23	NAD-NSSB-IZS-0079	Mišljenje Nadzora u vezi sa sastankom održanim sa nadležnim elektrodistribucijama po pitanju priključaka na energetsku mrežu
57	13-Jul-23	NAD-NSSB-JV-CRIC-CCCC-1373	Metodologija i dinamika radova na osvetljenju denivelisanog ukrštaja u km 142+055
58	14-Jul-23	NAD-NSSB-JV-CRIC-CCCC-1374	Kvalitet izrade stubova spoljnog osvetljenja stanice Novi Sad
59	14-Jul-23	NAD-NSSB-JV-CRIC-CCCC-1375	VARIJACIJA 6 – Ponovno uređenje krila "A" u stanici Novi Sad
60	14-Jul-23	NAD-NSSB-JV-CRIC-CCCC-1376	Dostavljanje podataka o sleganju temeljnog tla stanice Vrbas i nastavak građevinskih radova
61	14-Jul-23	NAD-NSSB-IZS-0080	Smetnje na optičkom kablu
62	14-Jul-23	NAD-NSSB-JV-CRIC-CCCC-1377	Dostavljanje tehničkog rešenja za zgradu ETP u Novom Sadu (verzija 1)
63	14-Jul-23	NAD-NSSB-JV-CRIC-CCCC-1378	Metodologija i dinamika radova na rekonstrukciji distributivne transformatorske stanice 10(20)/0,4 kV; 1000 kVA, u stanici Novi Sad Putnička
64	14-Jul-23	NAD-NSSB-JV-CRIC-CCCC-1379	Pogušćavanje geodetske mreže u Stanici Subotica i dostavljanje elaborata mreže
65	17-Jul-23	NAD-NSSB-JV-CRIC-CCCC-1380	Mišljenje Nadzora na dinamički plan i dostavljenu metodologiju izvođenja radova na unutrašnjim elektroinstalacijama Železničke stanice Subotica
66	17-Jul-23	NAD-NSSB-JV-CRIC-CCCC-1381	Preduzimanje hitnih mera
67	17-Jul-23	NAD-NSSB-JV-CRIC-CCCC-1382	Saglasnost Nadzora na revidovanu Metodologiju izvođenja za nadvožnjak na km 92+768,08
68	17-Jul-23	NAD-NSSB-JV-CRIC-CCCC-1383	Saglasnost Nadzora na Metodologiju izvođenja za nadvožnjak na km 84+809,19
69	17-Jul-23	NAD-NSSB-JV-CRIC-CCCC-1384	Komentari Nadzora na Metodologiju izvođenja Mosta na km 110+351
70	17-Jul-23	NAD-NSSB-JV-CRIC-CCCC-1385	Saglasnost Nadzora na dostavljenu metodologiju izvođenja radova na sanaciji šipa S6-4 Nadvožnjaka na km 101+132,33
71	17-Jul-23	NAD-NSSB-JV-CRIC-CCCC-1386	Dostavljanje dokumenata vezanih za podtucaničku prostirku na podvožnjaku na km 77+807
72	17-Jul-23	NAD-NSSB-JV-CRIC-CCCC-1387	Komentari Nadzora na Metodologiju izvođenja GSMR stubova
73	17-Jul-23	NAD-NSSB-JV-CRIC-CCCC-1388	Odgovori na pitanja o crtežima za čelične rešetkaste mostove i nadvožnjake
74	17-Jul-23	NAD-NSSB-IZS-0081	Izvođenje radova na podvožnjaku na km 97+027.31
75	17-Jul-23	NAD-NSSB-JV-CRIC-CCCC-1389	Nastavak železničkih kablova u stanici Subotica
76	19-Jul-23	NAD-NSSB-JV-CRIC-CCCC-1390	Dostava odluka Investitora
77	19-Jul-23	NAD-NSSB-JV-CRIC-CCCC-1391	Izvođenje radova na trupu brze pruge – podsetnik
78	19-Jul-23	NAD-NSSB-JV-CRIC-CCCC-1392	Izvođenje radova na kolovozu podvožnjaka na km 142+055
79	19-Jul-23	NAD-NSSB-JV-CRIC-CCCC-1393	Uzemljenje podvožnjaka na km 174+515
80	19-Jul-23	NAD-NSSB-JV-CRIC-CCCC-1394	Mišljenje Nadzora na predlog Izvođača i tehničko rešenje za izgradnju servisnih saobraćajnica u Verušiću kod km 162+300
81	19-Jul-23	NAD-NSSB-JV-CRIC-CCCC-1395	Zahtev za odobrenje čelične konstrukcije nosača staklene južne fasade u krilu B, stanice Novi Sad kao dodatnog rada
82	19-Jul-23	NAD-NSSB-JV-CRIC-CCCC-1396	Metodologija i dinamika radova na rekonstrukciji distributivne transformatorske stanice 10(20)/0,4 kV; 1000 kVA, u stanici Novi Sad Putnička
83	19-Jul-23	NAD-NSSB-JV-CRIC-CCCC-1397	Izrada prelazne zone i cementne stabilizacije pored pothodnika u stanici Subotica putnička na km 176+610.91 i i Subotica teretna na Km 175+819.48
84	20-Jul-23	NAD-NSSB-JV-CRIC-CCCC-1398	Zahtev Izvođaču da potvrdi pitanja vezana za montažu signalnih i telekomunikacionih prodora na deonici Novi Sad-Subotica-Kelebija
85	20-Jul-23	NAD-NSSB-JV-CRIC-CCCC-1399	Izvođenje radova na slojevima asfalta u podvožnjaku na km 142+055

86	21-Jul-23	NAD-NSSB-JV-CRIC-CCCC-1400	Mišljenje Nadzora na dostavljenu Metodologiju izvođenja radova na polaganju koloseka i skretnica, Deonica: stanica Novi Sad (isključivo) km 77+411.09 – stanica Subotica (isključivo) – Srpsko-Mađarska granica km184+634.98
87	21-Jul-23	NAD-NSSB-JV-CRIC-CCCC-1401	Obustava dopisa nadzora broj NAD-NSSB-JV-CRIC-CCCC-1390 od 19.07.2023.
88	21-Jul-23	NAD-NSSB-JV-CRIC-CCCC-1402	Metodologija za izvođenje građevinskih radova na SS i TT objektu u železničkoj stanici Subotica na Km 176 + 200.16
89	24-Jul-23	NAD-NSSB-JV-CRIC-CCCC-1403	Dostavljanje ponude za zamenu kamenog poda u krilu B stanice Novi Sad
90	24-Jul-23	NAD-NSSB-JV-CRIC-CCCC-1404	Dostavljanje ponude za zaštitu kablova izmedju Aneksa i krila A, stanične zgrade u Novom Sadu, kao dodatni radovi
91	24-Jul-23	NAD-NSSB-JV-CRIC-CCCC-1405	Komentari Nadzora na Metodologiju izvođenja ograda u stanicama
92	24-Jul-23	NAD-NSSB-JV-CRIC-CCCC-1406	Dostavljanje crteža odvodnjavanja na vijaduktima km 117+155 i km 131+830 (Verzija 1)
93	24-Jul-23	NAD-NSSB-JV-CRIC-CCCC-1407	Pojekat noseće skele za betonske sanduke na vijaduktu na km 117+155
94	24-Jul-23	NAD-NSSB-JV-CRIC-CCCC-1408	Molba za odobrenje Nadzora na predlog sanacije vodom natopljenog temeljnog tla na deonici od km 89 do km 91
95	24-Jul-23	NAD-NSSB-JV-CRIC-CCCC-1409	Komentari Nadzora na Metodologiju izvođenja objekta PSN u Bačkoj Topoli
96	24-Jul-23	NAD-NSSB-JV-CRIC-CCCC-1410	Dostava listova građevinske knjige za XII privremenu situaciju
97	24-Jul-23	NAD-NSSB-JV-CRIC-CCCC-1411	Dostava listova građevinske knjige za Sporazum 1
98	25-Jul-23	NAD-NSSB-JV-CRIC-CCCC-1412	Zahtev za saglasnost Tehničkog rešenja problema vlage u podrumskim zidovima stanične zgrade u Kisaču
99	25-Jul-23	NAD-NSSB-JV-CRIC-CCCC-1413	Dostava rešenja problema nedovoljnog prostora kanaleta za TK i SS kablove na deonici Novi Sad – Subotica
100	25-Jul-23	NAD-NSSB-JV-CRIC-CCCC-1414	Izvođenje radova na izradi donjeg stroja trupa pruge na km 130+000 – km 130+300
101	26-Jul-23	NAD-NSSB-JV-CRIC-CCCC-1415	Molba Nadzoru da potvrdi izmenu projekta nadstrešnice ST2 u TPS stanici
102	26-Jul-23	NAD-NSSB-JV-CRIC-CCCC-1416	Revidovani crteži temelja stubova signalizacije za mostove na km 0+796 i km 131+830
103	26-Jul-23	NAD-NSSB-JV-CRIC-CCCC-1417	Pitanje u vezi Varijacije 17
104	26-Jul-23	NAD-NSSB-JV-CRIC-CCCC-1418	Zahtev za odobrenje kamenorezačkih radova i termotehničkih instalacija u stanici Novi Sad kao dodatnih radova
105	26-Jul-23	NAD-NSSB-JV-CRIC-CCCC-1419	Radovi na odvodnjavanju podvožnjaka i pothodnika u Bačkoj Topoli i Novom Žedniku
106	26-Jul-23	NAD-NSSB-JV-CRIC-CCCC-1420	Povećanje sloja mršavog betona na vrhu ramovske konstrukcije podvožnjaka na km 174+515
107	26-Jul-23	NAD-NSSB-JV-CRIC-CCCC-1421	Dodatna armatura distancera (jahača) u donjoj ploči, gornjoj ploči i zidu galerije na km 177+627
108	26-Jul-23	NAD-NSSB-JV-CRIC-CCCC-1422	Tehničko rešenje potpornog zida na podvožnjaku na km 174+515
109	26-Jul-23	NAD-NSSB-JV-CRIC-CCCC-1423	Sporazum o primeni propisanih mera za bezbednost i zdravlje zaposlenih
110	26-Jul-23	NAD-NSSB-IZS-0082	Mišljenje Nadzora o korigovanoj ponudi za geodetske radove
111	26-Jul-23	NAD-NSSB-IZS-0083	Mišljenje Nadzora na ponudu Vojputa za naknadne radove na rasveti na kružnom toku na km 174+515,37
112	26-Jul-23	NAD-NSSB-JV-CRIC-CCCC-1424	Ažurirano tehničko rešenje za koliziju 31 od km 173+150 do km 174+650
113	26-Jul-23	NAD-NSSB-JV-CRIC-CCCC-1425	Preduzimanje hitnih mera za sanaciju oštećenja napajanja stubova u stanici Subotica teretna

114	26-Jul-23	NAD-NSSB-JV-CRIC-CCCC-1426	Dopunski detalji veze na spoju donje ploče i zidova Galerije na km 177+627 i „U-kade“ u nastavku galerije
115	26-Jul-23	NAD-NSSB-JV-CRIC-CCCC-1427	Tehničko rešenje za sanaciju vlage u staničnoj zgradi Zmajevo
116	26-Jul-23	NAD-NSSB-JV-CRIC-CCCC-1428	Tehničko rešenje za sanaciju vlage u staničnoj zgradi Naumovićevo
117	26-Jul-23	NAD-NSSB-JV-CRIC-CCCC-1429	Odgovor na dopis br. 10/2022-854 i dostava ponude za zamenu vrata u krilu A stanične zgrade Novi Sad
118	26-Jul-23	NAD-NSSB-JV-CRIC-CCCC-1430	Fabrički prijem optičkih kablova za deonicu Novi Sad-Subotica
119	27-Jul-23	NAD-NSSB-JV-CRIC-CCCC-1431	Mašinsko regulisanje koloseka
120	27-Jul-23	NAD-NSSB-JV-CRIC-CCCC-1432	Tehničko rešenje za pešačko biciklističku stazu u ulici Masima Gorkog u Subotici
121	27-Jul-23	NAD-NSSB-JV-CRIC-CCCC-1433	Saglasnost na Tehničko rešenje hidrotehničkih instalacija u podvožnjaku na km 176+274,84-verzija 4
122	27-Jul-23	NAD-NSSB-JV-CRIC-CCCC-1434	Dostavljanje Elaborata atestno-tehničke dokumentacije za izradu čelične konstrukcije galerije u vestibilu
123	27-Jul-23	NAD-NSSB-JV-CRIC-CCCC-1435	Dostavljanje Elaborata atestno-tehničke dokumentacije za izradu i montažu tipskih nadstrešnica na železničkim stanicama TPS, Kisač, Stepanovićevo i Zmajevo
124	28-Jul-23	NAD-NSSB-JV-CRIC-CCCC-1436	Dostavljanje Tehnologije izvođenja radova i Projekta betona ETP zgrade Novi Sad
125	28-Jul-23	NAD-NSSB-JV-CRIC-CCCC-1437	Imenovanje savetnika za bezbednost i zdravlje na radu
126	31-Jul-23	NAD-NSSB-JV-CRIC-CCCC-1438	Metodologija i dinamika radova instalacija unutar SS i TK objekta u Zmajevu
127	31-Jul-23	NAD-NSSB-JV-CRIC-CCCC-1439	Metodologija i dinamika radova instalacija unutar SS i TK objekta u Žedniku
128	31-Jul-23	NAD-NSSB-JV-CRIC-CCCC-1440	Metodologija i dinamika radova instalacija unutar SS i TK objekta u Bačkoj Topoli
129	31-Jul-23	NAD-NSSB-JV-CRIC-CCCC-1441	Metodologija i dinamika radova instalacija unutar SS i TK objekta u Lovćencu
130	31-Jul-23	NAD-NSSB-JV-CRIC-CCCC-1442	Metodologija i dinamika radova instalacija unutar SS i TK objekta u Stepanovićevu
131	31-Jul-23	NAD-NSSB-JV-CRIC-CCCC-1443	Metodologija i dinamika radova unutrašnjih instalacija u stanici Rumenka
132	31-Jul-23	NAD-NSSB-JV-CRIC-CCCC-1444	Metodologija i dinamika radova unutrašnjih instalacija u PS Lovćenac
133	31-Jul-23	NAD-NSSB-JV-CRIC-CCCC-1445	Metodologija i dinamika radova unutrašnjih instalacija u PS Žednik
134	31-Jul-23	NAD-NSSB-JV-CRIC-CCCC-1446	Metodologija i dinamika radova unutrašnjih instalacija u PSN Bačka Topola

2.4. Izveštaji sa gradilišta

U izveštajnom periodu Nadzor je pripremio sledeće izveštaje:

Vrsta radova	Izveštaji sa gradilišta	Datum	Pripremio/la
Donji stroj	Nedeljni izveštaj	03.07.-09.07.2023.	D. Ilić
Donji stroj	Nedeljni izveštaj	10.07.-16.07.2023.	D. Ilić
Donji stroj	Nedeljni izveštaj	17.07-23.07.2023.	D. Ilić
Donji stroj	Nedeljni izveštaj	24.07.-30.07.2023.	D. Ilić
Donji stroj	Nedeljni izveštaj	03.07.-09.07.2023.	M. Jerbić
Donji stroj	Nedeljni izveštaj	10.07.-16.07.2023.	M. Jerbić
Donji stroj	Nedeljni izveštaj	24.07.-30.07.2023.	M. Jerbić
Donji stroj	Nedeljni izveštaj	17.07-23.07.2023.	M. Jerbić
Hidrotehnika	Nedeljni izveštaj	03.07.-09.07.2023.	M.Isić
Hidrotehnika	Nedeljni izveštaj	10.07.-16.07.2023.	M.Isić
Hidrotehnika	Nedeljni izveštaj	17.07-23.07.2023.	M.Isić
Hidrotehnika	Nedeljni izveštaj	24.07.-30.07.2023.	M.Isić
Hidrotehnika	Nedeljni izveštaj	03.07.-09.07.2023.	M.Grubješić
Hidrotehnika	Nedeljni izveštaj	10.07.-16.07.2023.	M.Grubješić
Hidrotehnika	Nedeljni izveštaj	17.07-23.07.2023.	M.Grubješić
Hidrotehnika	Nedeljni izveštaj	24.07.-30.07.2023.	M.Grubješić
Kontaktna mreža	Nedeljni izveštaj	03.07.-09.07.2023.	M. Kuzmanović
Kontaktna mreža	Nedeljni izveštaj	10.07.-16.07.2023.	M. Kuzmanović
Kontaktna mreža	Nedeljni izveštaj	17.07-23.07.2023.	M. Kuzmanović
Kontaktna mreža	Nedeljni izveštaj	24.07.-30.07.2023.	M. Kuzmanović
Kontaktna mreža	Nedeljni izveštaj	03.07.-09.07.2023.	Zoran Petrović
Kontaktna mreža	Nedeljni izveštaj	10.07.-16.07.2023.	Zoran Petrović
Kontaktna mreža	Nedeljni izveštaj	17.07-23.07.2023.	Zoran Petrović
Kontaktna mreža	Nedeljni izveštaj	24.07.-30.07.2023.	Zoran Petrović
Objekti	Nedeljni izveštaj	03.07.-09.07.2023.	D. Todorović
Objekti	Nedeljni izveštaj	10.07.-16.07.2023.	D. Todorović
Objekti	Nedeljni izveštaj	17.07-23.07.2023.	D. Todorović
Objekti	Nedeljni izveštaj	24.07.-30.07.2023.	D. Todorović
Objekti	Nedeljni izveštaj	03.07.-09.07.2023.	I. Babić
Objekti	Nedeljni izveštaj	10.07.-16.07.2023.	I. Babić
Objekti	Nedeljni izveštaj	17.07-23.07.2023.	I. Babić
Objekti	Nedeljni izveštaj	24.07.-30.07.2023.	I. Babić
Objekti	Nedeljni izveštaj	03.07.-09.07.2023.	D. Daraboš
Objekti	Nedeljni izveštaj	10.07.-16.07.2023.	D. Daraboš
Objekti	Nedeljni izveštaj	17.07-23.07.2023.	D. Daraboš
Objekti	Nedeljni izveštaj	24.07.-30.07.2023.	D. Daraboš
Mostovi i konstrukcije	Nedeljni izveštaj	03.07.-09.07.2023.	M. Čučković

Mostovi i konstrukcije	Nedeljni izveštaj	10.07.-16.07.2023.	M. Čučković
Mostovi i konstrukcije	Nedeljni izveštaj	17.07-23.07.2023.	M. Čučković
Mostovi i konstrukcije	Nedeljni izveštaj	24.07.-30.07.2023.	M. Čučković
Mostovi i konstrukcije	Nedeljni izveštaj	03.07.-09.07.2023.	D. Arsić
Mostovi i konstrukcije	Nedeljni izveštaj	10.07.-16.07.2023.	D. Arsić
Mostovi i konstrukcije	Nedeljni izveštaj	17.07-23.07.2023.	D. Arsić
Mostovi i konstrukcije	Nedeljni izveštaj	24.07.-30.07.2023.	D. Arsić
Mostovi i konstrukcije	Nedeljni izveštaj	03.07.-09.07.2023.	B. Mitrović
Mostovi i konstrukcije	Nedeljni izveštaj	10.07.-16.07.2023.	B. Mitrović
Mostovi i konstrukcije	Nedeljni izveštaj	17.07-23.07.2023.	B. Mitrović
Mostovi i konstrukcije	Nedeljni izveštaj	24.07.-30.07.2023.	B. Mitrović
Geodezija	Nedeljni izveštaj	03.07.-09.07.2023.	G. Marinković
Geodezija	Nedeljni izveštaj	10.07.-16.07.2023.	G. Marinković
Geodezija	Nedeljni izveštaj	17.07-23.07.2023.	G. Marinković
Geodezija	Nedeljni izveštaj	24.07.-30.07.2023.	G. Marinković
Geodezija	Nedeljni izveštaj	03.07.-09.07.2023.	M. Vujaklija
Geodezija	Nedeljni izveštaj	10.07.-16.07.2023.	M. Vujaklija
Geodezija	Nedeljni izveštaj	17.07-23.07.2023.	M. Vujaklija
Geodezija	Nedeljni izveštaj	24.07.-30.07.2023.	M. Vujaklija
Geodezija	Nedeljni izveštaj	03.07.-09.07.2023.	S. Stojković
Geodezija	Nedeljni izveštaj	10.07.-16.07.2023.	S. Stojković
Geodezija	Nedeljni izveštaj	17.07-23.07.2023.	S. Stojković
Geodezija	Nedeljni izveštaj	24.07.-30.07.2023.	S. Stojković
Signalizacija	Nedeljni izveštaj	03.07.-09.07.2023.	N.Jankulovski
Signalizacija	Nedeljni izveštaj	10.07.-16.07.2023.	N.Jankulovski
Signalizacija	Nedeljni izveštaj	17.07-23.07.2023.	N.Jankulovski
Signalizacija	Nedeljni izveštaj	24.07.-30.07.2023.	N.Jankulovski
BZR	Nedeljni izveštaj	03.07.-09.07.2023.	D. Manojlović
BZR	Nedeljni izveštaj	10.07.-16.07.2023.	D. Manojlović
BZR	Nedeljni izveštaj	17.07-23.07.2023.	D. Manojlović
BZR	Nedeljni izveštaj	24.07.-30.07.2023.	D. Manojlović
BZR	Nedeljni izveštaj	03.07.-09.07.2023.	Stevan Dojić
BZR	Nedeljni izveštaj	10.07.-16.07.2023.	Stevan Dojić
BZR	Nedeljni izveštaj	17.07-23.07.2023.	Stevan Dojić
BZR	Nedeljni izveštaj	24.07.-30.07.2023.	Stevan Dojić
Mašinske instalacije	Nedeljni izveštaj	03.07.-09.07.2023.	P. Stošić
Mašinske instalacije	Nedeljni izveštaj	10.07.-16.07.2023.	P. Stošić
Mašinske instalacije	Nedeljni izveštaj	17.07-23.07.2023.	P. Stošić
Mašinske instalacije	Nedeljni izveštaj	24.07.-30.07.2023.	P. Stošić

Regulacija saobraćaja	Nedeljni izveštaj	03.07.-09.07.2023.	S.Radosavljević
Regulacija saobraćaja	Nedeljni izveštaj	10.07.-16.07.2023.	S.Radosavljević
Regulacija saobraćaja	Nedeljni izveštaj	17.07-23.07.2023.	S.Radosavljević
Regulacija saobraćaja	Nedeljni izveštaj	24.07.-30.07.2023.	S.Radosavljević
Regulacija saobraćaja	Nedeljni izveštaj	03.07.-09.07.2023.	K. Jeftić
Regulacija saobraćaja	Nedeljni izveštaj	10.07.-16.07.2023.	K. Jeftić
Regulacija saobraćaja	Nedeljni izveštaj	17.07-23.07.2023.	K. Jeftić
Regulacija saobraćaja	Nedeljni izveštaj	24.07.-30.07.2023.	K. Jeftić
Regulacija saobraćaja	Nedeljni izveštaj	03.07.-09.07.2023.	D. Đorđević
Regulacija saobraćaja	Nedeljni izveštaj	10.07.-16.07.2023.	D. Đorđević
Regulacija saobraćaja	Nedeljni izveštaj	17.07-23.07.2023.	D. Đorđević
Regulacija saobraćaja	Nedeljni izveštaj	24.07.-30.07.2023.	D. Đorđević
Aritektura	Nedeljni izveštaj	03.07.-09.07.2023.	M. Gavrilović
Aritektura	Nedeljni izveštaj	10.07.-16.07.2023.	M. Gavrilović
Aritektura	Nedeljni izveštaj	17.07-23.07.2023.	M. Gavrilović
Aritektura	Nedeljni izveštaj	24.07.-30.07.2023.	M. Gavrilović

Izveštaji sa gradilišta nalaze se u prilogu 1.

3 KONTROLA KVALITETA I PREGLED PRIMLJENIH RADOVA

3.1. Kontrola kvaliteta Izvođača

Izvođač nije dostavio detaljan Plan kontrole kvaliteta materijala za predmetni projekat.

3.2. Kontrola kvaliteta Nadzora

Nadzorna služba, u skladu sa Ugovorom, izvodi kontrolna terenska i laboratorijska ispitivanja. Sva ispitivanja se vrše u skladu sa srpskim standardima i normativima.

U izveštajnom periodu vršeno je uzorkovanje i ispitivanje materijala za gornji i donji stroj pruge na osnovu pristiglih prijava (videti tabelu ispod).

EVD/EV2			
Redni broj	**Datum**	**RIA**	**Vršena ispitivanja**
Deonica 1			
1.	03.07.2023.	NSSU-S1.10-D1-SUB-RIA-110	Evd/Ev2
2.	03.07.2023.	NSSU-S1.10-D1-SUB-RIA-111	Evd
3.	03.07.2023.	NSSU-S1.10-D1-SUB-RIA-108	Evd
4.	03.07.2023.	NSSU-S1.10-D1-SUB-RIA-109	Evd/Ev2
5.	03.07.2023.	NSSU-S1.8-D1-SUB-RIA-078	EV2
6.	03.07.2023.	NSSU-S1.4-D1-SUB-RIA-106	EV2
7.	05.07.2023.	NSSU-S1.10-D1-SUB-RIA-111-R1	EV2
8.	05.07.2023.	NSSU-S1.10-D1-SUB-RIA-098-R1	Evd
9.	05.07.2023.	NSSU-S1.8-D1-SUB-RIA-081 R1	EV2
10.	05.07.2023.	NSSU-S1.6-SUB-RIA-036	Evd
11.	07.07.2023.	NSSU-S1.6-SUB-RIA-009 R1	EV2
12.	07.07.2023.	NSSU-S1.6-SUB-RIA-039	EV2
13.	07.07.2023.	NSSU-S1.6-SUB-RIA-038	EV2
14.	07.07.2023.	NSSU-S1.2-D1-SUB-RIA-486 R1	EV2
15.	07.07.2023.	NSSU-S1.10-D1-SUB-RIA-116	EV2
16.	07.07.2023.	NSSU-S1.10-D1-SUB-RIA-117	EV2
17.	10.07.2023.	NSSU-S1.10-D1-SUB-RIA-118	Evd
18.	10.07.2023.	NSSU-S1.2-D1-SUB-RIA-488	EV2
19.	10.07.2023.	NSSU-S1.10-D1-SUB-RIA-119	EV2
20	10.07.2023.	NSSU-S1.10-D1-SUB-RIA-120	EV2
21.	10.07.2023.	NSSU-S1-D1-SUB-RIA-OP9-RIA-004	MS
22.	10.07.2023.	NSSU-S1.6-SUB-RIA-040	Evd
23.	11.07.2023.	NSSU-S1.2-D1-SUB-RIA-489 R1	EV2
24.	11.07.2023.	NSSU-S1.2-D1-SUB-RIA-490	EV2
25.	11.07.2023.	NSSU-S1.2-D1-SUB-RIA-491	EV2
26.	11.07.2023.	NSSU-S1.6-SUB-RIA-042	EV2
27.	11.07.2023.	NSSU-S1.6-SUB-RIA-041	EV2
28.	11.07.2023.	NSSU-S1.8-D1-SUB-RIA-083	EV2
29.	11.07.2023.	NSSU-S1.8-D1-SUB-RIA-084	EV2
30.	12.07.2023.	NSSU-S1.10-D1-SUB-RIA-121	EV2
31.	12.07.2023.	NSSU-S1.10-D1-SUB-RIA-122	EV2
32.	12.07.2023.	NSSU-S1.10-D1-SUB-RIA-123	EV2
33.	12.07.2023.	NSSU-S1-D1-SUB-RIA-OP9-RIA-005	MS

34.	12.07.2023.	NSSU-S1.6-SUB-RIA-043	Evd
35.	14.07.2023.	NSSU-S1.2-D1-SUB-RIA-496	EV2
36.	14.07.2023.	NSSU-S1.4-D1-SUB-RIA-110R1	EV2
37.	17.07.2023.	NSSU-S1.6-D1-SUB-RIA-047	EV2
38.	17.07.2023.	NSSU-S1.4-D1-SUB-RIA-112	Evd
39.	18.07.2023.	NSSU-S1.4-D1-SUB-RIA-114	EV2
40.	18.07.2023.	NSSU-S1.4-D1-SUB-RIA-115	EV2
41.	18.07.2023.	NSSU-S1.6-D1-SUB-RIA-048	EV2
42.	20.07.2023.	NSSU-S1.10-D1-SUB-RIA-133	EV2
43.	20.07.2023.	NSSU-S1.4-D1-SUB-RIA-118	EV2
44.	20.07.2023.	NSSU-S1.2-D1-SUB-RIA-498	EV2
45.	20.07.2023.	NSSU-S1.2-D1-SUB-RIA-500	EV2
46.	21.07.2023.	NSSU-S1.10-D1-SUB-RIA-134	EV2
47.	21.07.2023.	NSSU-S1.8-D1-SUB-RIA-089-R1	EV2
48.	24.07.2023	NSSU-S1-D1-STR-CUL-15-RIA-036	EVD
49.	24.07.2023	NSSU-S1-D1-STR-CUL-15-RIA-037	EVD
50.	24.07.2023	NSSU-S1-D1-STR-CUL-15-RIA-038	EVD
51.	24.07.2023	NSSU-S1-D1-STR-CUL-15-RIA-039	EVD
52.	24.07.2023	NSSU-S1-D1-STR-CUL-15-RIA-040	EVD
53.	24.07.2023	NSSU-S1-D1-STR-CUL-15-RIA-041	EVD
54.	24.07.2023	NSSU-S1.10-D1-SUB-RIA-136-R1	Evd/Ev2
55.	24.07.2023	NSSU-S1.10-D1-SUB-RIA-138	Evd/Ev2
56.	24.07.2023	NSSU-S1.10-D1-SUB-RIA-100-R2	Evd/Ev2
57.	24.07.2023	NSSU-S1.6-D1-SUB-RIA-053	EV2
58.	24.07.2023	NSSU-S1.6-D1-SUB-RIA-054	EV2
59.	24.07.2023	NSSU-S1-D1-SUB-RIA-OP9-RIA-008	MS
60.	24.07.2023	NSSU-S1-D1-SUB-RIA-OP9-RIA-009	MS
61.	25.07.2023	NSSU-S1.9-D1-SUB-RIA-017	EVD
62.	25.07.2023	NSSU-S1.10-D1-SUB-RIA-0140	Evd/Ev2
63.	25.07.2023	NSSU-S1.10-D1-SUB-RIA-0142	Evd/Ev2
64.	25.07.2023	NSSU-S1.6-D1-SUB-RIA-052-R2	EVD
65.	25.07.2023	NSSU-S1.10-D1-SUB-RIA-0128-R4	Ev2
66.	25.07.2023	NSSU-S1.10-D1-SUB-RIA-0137-R2	Ev2
67.	25.07.2023	NSSU-S1-D1-SUB-RIA-OP8-RIA-003	MS
68.	25.07.2023	NSSU-S1.10-D1-SUB-RIA-0141	Ev2
69.	25.07.2023	NSSU-S1.8-D1-SUB-RIA-091	Ev2
70.	26.07.2023	NSSU-S1.6-D1-SUB-RIA-056	EVD
71.	26.07.2023	NSSU-S1.4-D1-SUB-RIA-120	EV2
72.	26.07.2023	NSSU-S1.10-D1-SUB-RIA-143	Evd/Ev2
73.	26.07.2023	NSSU-S1.10-D1-SUB-RIA-145	Evd/Ev2
74.	26.07.2023	NSSU-S1.10-D1-SUB-RIA-146	Evd/Ev2
75.	27.07.2023	NSSU-S1.6-D1-SUB-RIA-055-R1	EV2
76.	27.07.2023	NSSU-S1.6-D1-SUB-RIA-057	EVD
77.	27.07.2023	NSSU-S1.7-D1-SUB-RIA-020	EVD
78.	27.07.2023	NSSU-S1.2-D1-SUB-RIA-503	EVD
79.	27.07.2023	NSSU-S1.2-D1-SUB-RIA-504	EVD
80.	27.07.2023	NSSU-S1.8-D1-SUB-RIA-092	Ev2
81.	27.07.2023	NSSU-S1.8-D1-SUB-RIA-093	Evd/Ev2
82.	27.07.2023	NSSU-S1.8-D1-SUB-RIA-094	Evd/Ev2
83.	27.07.2023	NSSU-S1.10-D1-SUB-RIA-144-R1	Evd/Ev2
84.	27.07.2023	NSSU-S1.10-D1-SUB-RIA-148	Evd

85.	27.07.2023	NSSU-S1-D1-SUB-RIA-OP7-RIA-009	MS
86.	28.07.2023	NSSU-S1.10-D1-SUB-RIA-149	Evd/Ev2
87.	28.07.2023	NSSU-S1.10-D1-SUB-RIA-150	Evd
88.	28.07.2023	NSSU-S1.10-D1-SUB-RIA-151	Evd/Ev2
89.	28.07.2023	NSSU-S1.4-D1-SUB-RIA-121	Evd/Ev2
90.	28.07.2023	NSSU-S1.6-D1-SUB-RIA-058	Evd
91.	28.07.2023	NSSU-S1.10-D1-SUB-RIA-150	Evd/Ev2
92.	29.07.2023	NSSU-S1.4-D1-SUB-RIA-122	Evd/Ev2
93.	29.07.2023	NSSU-S1.8-D1-SUB-RIA-095	Evd/Ev2
94.	29.07.2023	NSSU-S1.10-D1-SUB-RIA-153	Evd/Ev2
95.	29.07.2023	NSSU-S1.2-D1-SUB-RIA-502-R2	Ev2
96.	29.07.2023	NSSU-S1.3-D1-SUB-RIA-071-R2	Ev2
97.	31.07.2023	NSSU-S1.10-D1-SUB-RIA-154	Evd/Ev2
98.	31.07.2023	NSSU-S1.3-D1-SUB-RIA-072	Ev2
99.	31.07.2023	NSSU-S1.4-D1-SUB-RIA-124	Ev2
100.	31.07.2023	NSSU-S1-D1-SUB-RIA-OP1-RIA-004-R1	MS
101.	31.07.2023	NSSU-S1-D1-SUB-RIA-OP1-RIA-005-R1	MS
Deonica 2			
1.	18.07.2023	NSSU-S2-D2-SUB-RIA-3042	EVD
2.	18.07.2023	NSSU-S2-D2-SUB-RIA-3043	EVD
3.	18.07.2023	NSSU-S2-D2-SUB-RIA-3044	EVD
4.	18.07.2023	NSSU-S2-D2-SUB-RIA-3045	EVD
5	18.07.2023	NSSU-S2-D2-SUB-RIA-3050	EVD
6.	18.07.2023	NSSU-S2-D2-SUB-RIA-3051	EVD
7.	18.07.2023	NSSU-S2-D2-SUB-RIA-3052	EVD
8.	18.07.2023	NSSU-S2-D2-SUB-RIA-3053	EVD
9.	18.07.2023	NSSU-S2-D2-SUB-RIA-3023	EV2/EVD
10.	19.07.2023	NSSU-S1.13-D2-SUB-RIA-0597	EV2/EVD
11.	19.07.2023	NSSU-S2-D2-SUB-RIA-3055	EVD
12.	19.07.2023	NSSU-S2-D2-SUB-RIA-3058	EV2
13.	19.07.2023	NSSU-S1.13-D2-SUB-RIA-0598	EV2
14.	19.07.2023	NSSU-S1.13-D2-SUB-RIA-0599	EV2
15.	19.07.2023	NSSU-S1.13-D2-SUB-RIA-0600	EV2
16.	25.07.2023	NSSU-S2-D2-SUB-RIA-3131	EV2
17.	25.07.2023	NSSU-S1.13-D2-SUB-RIA-0604	EV2
18.	26.07.2023	NSSU-S1.13-D2-SUB-RIA-0606	EV2
19.	26.07.2023	NSSU-S1.13-D2-SUB-RIA-0606	EV2
20.	27.07.2023	NSSU-S2-D2-SUB-RIA-3145	EV2
Deonica 3			
1.	03.07.2023	NSSU-S2-D3-SUB-RIA-2861	Ev2
2.	04.07.2023	NSSU-S2-D3-SUB-RIA-2875	Ev2
3.	05.07.2023	NSSU-S2-D3-SUB-RIA-2879	Ev2
4.	05.07.2023	NSSU-S2-D3-SUB-RIA-2880	Evd/Ev2
5.	06.07.2023	NSSU-S2-D3-SUB-RIA-2895	Ev2
6.	10.07.2023	NSSU-S2-D3-SUB-RIA-2908	Ev2
7.	12.07.2023	NSSU-S2-D3-SUB-RIA-2964	Ev2
8.	12.07.2023	NSSU-S2-D3-SUB-RIA-2968	Ev2
9.	12.07.2023	NSSU-S2-D3-SUB-RIA-2970	Ev2
10.	13.07.2023	NSSU-S2-D3-SUB-RIA-2992	Ev2

11.	13.07.2023	NSSU-S2-D3-SUB-RIA-2995	Ev2
12.	18.07.2023	NSSU-S2-D3-SUB-RIA-3024	Evd/Ev2
13.	20.07.2023	NSSU-S2-D3-SUB-RIA-3070	Ev2
14.	21.07.2023	NSSU-S2-D3-SUB-RIA-3096	Ev2
15.	22.07.2023	NSSU-S2-D3-SUB-RIA-3103	Ev2
16.	22.07.2023	NSSU-S2-D3-SUB-RIA-3122	Ev2
17.	26.07.2023	NSSU-S2-D3-SUB-RIA-3134	Ev2
18.	26.07.2023	NSSU-S2-D3-SUB-RIA-3135	Ev2

4 PLANIRANE I SPROVEDENE AKTIVNOSTI NADZORA U IZVEŠTAJNOM PERIODU

Nadzor redovno prati aktivnosti na gradilištima, po preliminarnoj dinamici radova, a na osnovu dnevnih najava aktivnosti izvođača.

U Prilogu 2 su izveštaji sa gradilišta nadzornih organa. U njima je prezentovano i slikama ilustrovano aktuelno stanje na gradilištima, a ispod je dat kratak pregled aktivnosti Nadzora u izveštajnom periodu, sačinjen na osnovu izveštaja.

4.1. Radovi na deonici Novi Sad – Vrbas (ulaz)

4.1.1. Radovi u infrastrukturnim objektima u službenim mestima

NOVI SAD

Stanica Novi Sad - Putnički i teretni pothodnik, Peronski zidovi, Peronske nadstrešnice, Stanična zgrada

Izrada temelja galerije vestibila

Kontrola fabričke proizvodnje peronskih ograda

ETP zgrada u Stanici Novi Sad

Nije bilo radova zbog izmene Projektne dokumentacije. U toku je izrada novog Projekta koji uključuje izgradnju novog objekta, a ne rekonstrukciju postojećeg. Izvođač radova je dostavio revidovani projekta na saglasnost. Dobijena je saglasnost Nadzora na dostavljeno Tehničko rešenje.

TK kanalizacija

Izvođeni su radovi na izradi prefabrikovanih šahtova TK kanalizacije

EVP zgrada u Stanici Novi Sad

U toku su elektro radovi unutar objekta, kao i demontaža noseće skele

TPS Novi Sad - Putnički pothodnik u stanici, Peronski zidovi, Peronske nadstrešnice

Nije bilo radova, ali je u međuvremenu došlod od oštećenja elastomernog tepiha. Isti je potrebno zameniti.

Obilazak fabrike čelične konstrukcije nadstrešnice

Projekat zgrade SS i TK u Sajlovu

Projekat zgrade SS i TK u Rumenci

KISAČ

Stanica Kisač - Putnički pothodnik, Peronski zidovi, Peronske nadstrešnice, Stanična zgrada



Izvođač radova je otpočeo popločavanje perona, bez prethodno izvedenog habajućeg sloja na kruni peronskog zida

Projekat zgrade PS u stanici Kisač

Projekat zgrade SS i TK u Kisaču

STEPANOVIĆEVO

Stanica Stepanovićevo - Putnički pothodnik, Peronski zidovi, Peronske nadstrešnice



Neadekvatno podloga ispod behaton ploča, i iskop za eksterni šaht u blizini pothodnika

Popločavanje behatonom, bez prethodno izvedenog habajućeg sloja , i iskop za eksterni šaht u blizini pothodnika

Projekat zgrade SS i TK u Stepanovićevu

ZMAJEVO

Stanica Zmajevo - Putnički pothodnik, Peronski zidovi, Peronske nadstrešnice, Stanična zgrada

Projekat zgrade SS i TK u stanici Zmajevo

Nastavak radova na armiranju temeljnih traka

Projekat zgrade PSN u stanici Zmajevo

Projekat zgrade SS i TK u stanici Bačko Dobro Polje

Arhitektonski radovi

<u>Radovi na staničnoj zgradi Novi Sad FAZA 2</u>

- Radovi na elektroinstalacijama na plafonu vestibila krila B
- Radovi na južnoj fasadi
- Izmeštanje toplovodnih cevi iz trafostanice
- Radovi na TK prostoriji u prizemlju stanice NS
- Radovi na ploči Anexa krila A, hidroizolacija, betoniranje, odvodnjavanje
- Radovi na proverama odvodnih đahtova
- Radovi na fasadi D krila
- Izvođenje radova na rekonstrukciji stepeništa krila A
- Izvođenje radova hidroizolacije na ploči krila C, kako bi otpočeli sa završetkom vezne nadstrešnice na peronu 1
- Radovi na prostorijama Pošte, Poštanske štedionice i MTS
- Zatvaranje plafona prostorija i hodnika na I spratu
- Radovi na temeljima u vestibilu za novoprojektovanu galeriju.
- Pripremni radovi za postavljanje poslednjih delova vezne nadstrešnice
- Privode se kraju radovi u relejnoj sobi kao i radovi u TK prostoriji
- Otpočeli radovi u Anexu, otvoreno dosta pozicija, čist je prostor i velika mogućnost da se brzo završe.

- Radovi na konstrukciji vezne nadstrešnice krila A

- Obijanje kamena ispred stanične zgrade krila B
- Priprema stepeništa kos Anexa i krila A za postavljanje hidroizolacije. Postoji problematičan detalj pored prozora koji treba rešiti. Prilikom kiča postoji mogućnost ullaska vode u prostoriju preko prozora.

- Detalji na anexu za postavljanje čilera, neobrađen oluk kamenom na fasadi krila A , do Anexa, stepenište krila A, rekonstruisano

- Obilazak prostorija u Anexu, kao RIA za završetak arhitektonskih radova. Primedbe u zapisnik uneo Izvođač

Radovi na staničnoj zgradi Zmajevo

- Radovi na fasadi stanične zgrade Zmajevo
- Radovi na hidroizolaciji podruma još nisu otpočeli
- U dnevniku upisano da se ne radi fasada dok ne rešimo probleme u podrumuvezano za vlagu.

- Ne poštuje se zabrana za postavljanje termike na fasadi upisano u dnevnik. U petak 07.07.2023. otpočeli radovi na postavljanju vune.
- Iako je upisano u dnevnik da se ne izvode radovi na postavljanu termičke izolacije na zidovima objekta je već učinjeno.
- Čeka se generalni ogdovor Investitora i Finansijera na predlog za sve stanične zgrade od Novog Sada do Kelebije a za problem vlage u podrumskim prostorijama
- Behaton se postavlja iako nisu slojevi postavljeni po porojektu i iaoko se ne radi po projektu u odnosu na krunu zida perona.

Radovi na projektu PS u stanici Kisač

Radovi na staničnoj zgradi Kisač

- Unutrašnjost prizemlja u Kisaču. Vlaga na podovima, zidovima, u kupatilu

- Radi se na usvajanju projekta otklanjanja vlage u podrumima staničnih zgrada. Isti će biti primenjen i u Kisaču.

4.1.2. Radovi na donjem stroju

Stanica Novi Sad (km 76+501.42 - km 77+411.09)
- U izveštajnom periodu nije bilo radova.

Otvorena pruga Novi Sad - Rumenka (km 77+411.09 - km 83+278.60)
- Širok iskop.
- Uređenje podtla i posteljice.
- Postavljanje geotekstila i geomreže.
- Izrada nasipa.
- Humuziranje kosina.
- Izrada prelaznog sloja.
- Izrada zaštitnog sloja.

Stanica Rumenka (km 83+278.60 - km 84+645.56)
- Širok iskop.
- Uređenje podtla i posteljice.
- Izrada nasipa.

Otvorena pruga Rumenka - Kisač (km 84+645.56 - km 89+881.88)
- Izrada prelaznog sloja.
- Izrada zaštitnog sloja.
- Humuziranje kosina.
- Širok iskop.
- Uređenje podtla i posteljice.
- Izrada nasipa.

Stanica Kisač (km 89+881.88 - km 91+174.14)
- Izrada prelaznog sloja.
- Izrada zaštitnog sloja.

Otvorena pruga Kisač – Stepanovićevo (km 91+174.14 - km 96+904.10)
- Širok iskop.
- Uređenje podtla i posteljice.
- Izrada nasipa.
- Postavljanje geotekstila i geomreže.
- Izrada završnog sloja nasipa (sloja ojačanja nasipa).
- Izrada prelaznog sloja.
- Izrada zaštitnog sloja.

Stanica Stepanovićevo (km 96+904.10 - km 97+769.04)
- U izveštajnom periodu nije bilo radova.

Otvorena pruga Stepanovićevo – Zmajevo (km 97+769.04 - km 102+189.67)
- Širok iskop.

- Uređenje podtla i posteljice.
- Izrada nasipa.
- Izrada prelaznog sloja.
- Izrada zaštitnog sloja.

Stanica Zmajevo (km 102+189.67 - km 103+382.06)

- Radovi na delu arheološkog lokaliteta br.2 (Pokrajiniski zavod), od km 102+850 do km 103+900.
- Širok iskop.
- Uređenje podtla i posteljice.
- Izrada nasipa.

Otvorena pruga Zmajevo – Vrbas Nova (km 103+382.06 - km 112+982.71)

- Širok iskop.
- Uređenje podtla i posteljice.
- Izrada nasipa.
- Postavljanje geotekstila i geomreže.
- Izrada završnog sloja nasipa (sloja ojačanja nasipa).

Denivelacija atarskog puta - nadvožnjak na km 84+809.19 pruge, Pristupni put službenom mestu Rumenka na km 84+043.75 pruge

- Širok iskop.
- Uređenje podtla.
- Postavljanje geotekstila.
- Izrada nasipa.

Denivelacija lokalnog puta – nadvožnjak na km 89+315.15 pruge

- U izveštajnom periodu nije bilo radova.

Denivelacija lokalnog puta – nadvožnjak na km 95+739.56 pruge

- U izveštajnom periodu nije bilo radova.

Denivelacija državnog puta IIA reda br.112 – nadvožnjak na km 102+309.98 pruge, devijacija opštinskog puta Kucura - Zmajevo

- Izrada nasipa.

Denivelacija atarskog puta - nadvožnjak na km 105+797,12

- Širok iskop.
- Uređenje podtla.
- Izrada nasipa.

Denivelacija atarskog puta - nadvožnjak na km 108+115.69 pruge, Pristupni put službenom TK objektu na km 108+090.83 pruge

- Širok iskop.
- Uređenje podtla.
- Izrada nasipa.

Otvorena pruga Novi Sad - Rumenka (km 77+411.09 - km 83+278.60)

Stanica Rumenka (km 83+275 - km 84+000)



Otvorena pruga Rumenka - Kisač (km 84+645.56 - km 89+881.88)

Otvorena pruga Kisač – Stepanovićevo (km 91+174.14 - km 96+904.10)

Otvorena pruga Stepanovićevo – Zmajevo (km 97+769.04 - km 102+189.67)

Otvorena pruga Rumenka - Kisac (km 84+651.09 - km 89+881.88)

Stanica Zmajevo (km 102+189.67 -km 103+382.06)

Otvorena pruga Zmajevo – Vrbas Nova (km 103+382.06 - km 112+982.71)

Denivelacija atarskog puta - nadvožnjak na km 84+809.19 pruge, Pristupni put službenom mestu Rumenka na km 84+043.75 pruge

Denivelacija atarskog puta - nadvožnjak na 105+797.12 pruge,



Denivelacija atarskog puta - nadvožnjak na km 108+115.69 pruge, Pristupni put službenom TK objektu na km 108+090.83 pruge



<u>Izvršena su geomehanička ispitivanja i u skladu sa rezultatima merenja izvršen je prijem izvedenih slojeva na sledećim deonicama:</u>

- Podtlo teretnih koloseka od km 80+700 do km 80+850.
- Prelazni sloj levog i desnog koloseka od km 88+025 do km 88+275.
- 1. sloj nasipa levog i desnog koloseka od km 102+050 do km 102+190.
- Podtlo levog i desnog koloseka od km 106+550 do km 107+750.
- 1. sloj nasipa levog i desnog koloseka od km 105+825 do km 105+950.
- 4. sloj nasipa levog i desnog koloseka od km 105+950 do km 106+525.
- Završni sloj nasipa (ispod ojačanja) levog i desnog koloseka, od km 91+575 do km 91+825.
- 3. sloj nasipa levog i desnog koloseka od km 109+350 do km 109+425.
- Podtlo na denivelaciji atarskog puta (2/3.1-10.1-Denivelacija atarskog puta - nadvožnjak na km 108+115.69 pruge, Pristupni put službenom TK objektu na km 108+090.83 pruge) od km 0+325 do km 0+468.64.
- 2. sloj nasipa levog i desnog koloseka od km 102+050 do km 102+190.
- Podtlo levog i desnog koloseka od km 94+400 do km 94+525.
- Završni sloj nasipa levog i desnog koloseka, od km 108+925 do km 109+100.

- 4. sloj nasipa levog i desnog koloseka od km 109+100 do km 109+750.
- Podtlo na denivelaciji atarskog puta (2/3.1-10.1-Denivelacija atarskog puta - nadvožnjak na km 108+115.69 pruge, Pristupni put službenom TK objektu na km 108+090.83 pruge) od km 0+297.38 do km 0+325.
- Završni sloj nasipa (ojačanje nasipa) levog i desnog koloseka, od km 91+575 do km 91+825.
- 1. sloj nasipa desnog koloseka od km 101+200 do km 101+425.
- 1. sloj nasipa levog i desnog koloseka od km 106+525 do km 107+000.
- 1. sloj nasipa levog i desnog koloseka od km 105+225 do km 105+775.
- 2. sloj nasipa levog i desnog koloseka od km 110+925 do km 111+475.
- Podtlo teretnih koloseka od km 80+475 do km 80+600.
- Završni sloj nasipa levog i desnog koloseka, od km 94+025 do km 94+225.
- Završni sloj nasipa (ojačanje nasipa) levog i desnog koloseka, od km 91+825 do km 92+050.
- Prelazni sloj levog i desnog koloseka od km 93+500 do km 94+000.
- 1. sloj nasipa teretnih koloseka od km 80+700 do km 80+850.
- 2. sloj nasipa levog i desnog koloseka od km 105+825 do km 105+950.
- Prelazni sloj levog i desnog koloseka od km 108+750 do km 108+925.
- 1. sloj nasipa teretnog koloseka od km 80+550 do km 80+600.
- Prelazni sloj veznog koloseka broj 2 od km 78+300 do km 78+500. 489
- Podtlo levi i desni kolosek od km 94+525 do km 94+600.
- 2. sloj nasipa levi i desni kolosek od km 105+225 do km 105+775.
- 3. sloj nasipa levi i desni kolosek od km 105+825 do km 105+950.
- 2. sloj nasipa levi i desni kolosek od km 106+525 do km 107+000.
- 1. sloj nasipa saobracajnice od km 0+297.38 do km 0+468.64.
- 2. sloj nasipa teretnog koloseka od km 80+700 do km 80+850.
- 2. sloj nasipa teretnog koloseka od km 80+550 do km 80+600.
- Završni sloj nasipa levog i desnog koloseka, od km 94+225 do km 94+400.
- Završni sloj nasipa levog i desnog koloseka, od km 92+050 do km 92+250.
- 2. sloj nasipa desni kolosek od km 101+200 do km 101+425
- 1. sloj nasipa levi i desni kolosek od km 101+425 do km 101+700.
- Podtlo levi i desni kolosek od km 94+600 do km 94+650.
- 2. sloj nasipa levi i desni kolosek od km 101+425 do km 101+700.
- 4. sloj nasipa levi i desni kolosek od km 105+825 do km 105+950.
- 2. sloj nasipa levi i desni kolosek od km 111+275 do km 111+475.
- 4. sloj nasipa levi i desni kolosek od km 109+525 do km 109+750.
- Podtlo saobracajnica (108+115) od km 0+000 do km 0+185.
- Zastitni sloj, vezni koloseka broj 2, od km 78+300 do km 78+525.
- Podtlo teretni kolosek od km 79+950 do km 80+250.
- 3. sloj nasipa teretni kolosek od km 80+700 do km 80+850.
- Podtlo teretni kolosek od km 80+600 do km 80+700.
- Podtlo levi i desni kolosek od km 94+650 do km 94+700.
- 3. sloj nasipa levi i desni kolosek od km 106+525 do km 107+000.
- 1. sloj nasipa levi i desni kolosek od km 110+400 do km 110+475.
- 1. sloj nasipa levi i desni kolosek od km 110+725 do km 110+925.
- Završni sloj nasipa desnog koloseka, od km 84+800 do km 85+400.
- Završni sloj nasipa levi i desni kolosek , od km 107+800 do 108+050
- 3. sloj nasipa levi i desni kolosek od km 111+275 do km 111+475.
- Podtlo desni kolosek od km 88+450 do km 88+625.
- Zaštitni sloj od 98+800 do 99+325, levi i desni kolosek

- Sloj ojačanja nasipa od 92+150 do 92+250, levi i desni kolosek
- Završni sloj nasipa levog i desnog koloseka, od km 94+400 do km 94+550.
- 1. sloj nasipa od km 0+600 do km 0+950 (saobraćajnica na km 102+309,98).
- 2. sloj nasipa od km 0+025 do km 0+600 (saobraćajnica na km 102+309,98).
- 1. sloj nasipa teretnog koloseka od km 80+600 do km 80+700.
- 2. sloj nasipa levog i desnog koloseka od km 88+400 do km 88+625.
- 1. sloj nasipa desnog koloseka od km 88+400 do km 88+625.
- 1.sloj stepenastog zaseka od km 106+600 do km 106+650, desno.
- Završni sloj nasipa levog i desnog koloseka, od km 107+675 do km 107+800.
- 2. sloj nasipa od km 0+297,38 do km 0+468,64 (saobraćajnica na km 108+115,69).
- 3. sloj nasipa desnog koloseka od km 101+200 do km 101+600.
- 1. sloj nasipa levog i desnog koloseka od km 95+975 do km 96+350.
- 3. sloj nasipa levog i desnog koloseka od km 88+400 do km 88+625.
- Podtlo levi i desni kolosek od km 94+700 do km 94+825.
- 3. sloj nasipa levog i desnog koloseka od km 102+050 do km 102+190.
- 3. sloj nasipa levog i desnog koloseka od km 101+600 do km 101+700
- Podtlo od km 0+306,20 do km 0+499,99 (saobraćajnica na km 105+797,12).
- 1. sloj nasipa od km 0+000 do km 0+185,08 (saobraćajnica na km 108+115,69).
- Završni sloj nasipa levog i desnog koloseka, od km 107+425 do km 107+675.
- 3. sloj nasipa teretnog koloseka od km 80+550 do km 80+600.
- 2. sloj nasipa teretnog koloseka od km 80+600 do km 80+700.
- 4. sloj nasipa levog i desnog koloseka od km 88+475 do km 88+625.
- Podtlo levi i desni kolosek (kolosek br.1) od km 102+875 do km 103+025.
- Podtlo teretni kolosek od km 80+225 do km 80+475.
- 2. sloj nasipa levog i desnog koloseka od km 95+800 do km 96+350.
- Sloj ojačanja nasipa od km 107+878 do km 108+05, levi i desni kolosek
- Završni sloj nasipa desnog koloseka, od km 101+200 do km 101+425.
- 1. sloj nasipa levog i desnog koloseka od km 110+150 do km 110+300
- 2. sloj nasipa od km 0+600 do km 0+950 (saobraćajnica na km 102+309,98).
- Zaštitni sloj od km 99+325 do km 100+075, levi i desni kolosek
- 2. sloj nasipa od km 109+825 do km 110+100, levi i desni kolosek
- Prelazni sloja nasipa od km 91+575 do km 92+050, levi i desni kolosek
- Završni sloj nasipa od km 107+175 do km 107+425, levi i desni kolosek
- 2. sloj nasipa saobraćajnice (km 108+115,69), km 0+000 do km 0+185,08
- 2.,3.,4. sloj nasipa od km 110+150 do km 110+300, levi i desni kolosek
- Završni sloj nasipa od km 92+050 do km 92+250, levi i desni kolosek
- 3. sloj nasipa saobraćajnice (km 108+115,69), km 0+297,38 do km 0+468,64
- Zaštitni sloj nasipa od km 100+075 do km 101+000, levi i desni kolosek
- Podtlo od km 103+025 do km 103+300, levi I desni kolosek, kolosek br.1
- Podtlo saobraćajnice (km 105+797,12) od km 0+000 do km 0+193,90
- 2. sloj nasipa od km 88+625 do km 89+225, levi i desni kolosek
- 3. sloj nasipa od km 110+400 do km 111+275, levi i desni kolosek
- Podtlo od km 92+750 do km 93+475, levi I desni kolosek,
- 3. sloj nasipa od km 109+825 do km 110+100, levi i desni kolosek
- Rusenje objekta na K.P.2865/2 KO Kisac
- 10.sloj nasipa, km 0+725 do km 0+875, vezni kolosek br.1
- 17. sloj nasipa od 0+875 do km 1+000, vezni kolosek br.1
- Završni sloj nasipa od km 106+700 do km 107+175, levi i desni kolosek

- 1. sloj nasipa od km 101+700 do km 101+925, levi i desni kolosek
- Završni sloj nasipa od km 101+425 do km 101+600, desni kolosek
- Podtlo od km 92+750 do km 93+475, levi I desni kolosek,
- Podtlo PR 1091 do km 103+600, levi I desni kolosek
- Podtlo 96+904 do km 96+975, levi kolosek
- 5. sloj nasipa od km 109+525 do km 109+750, levi i desni kolosek
- 4. sloj nasipa od km 109+825 do km 110+100, levi i desni kolosek
- Završni sloj nasipa od km 112+425 do km 112+675, levi i desni kolosek
- 3. sloj nasipa od km 88+625 do km 89+225, levi i desni kolosek
- Podtlo od km 94+950 do km 95+225, levi I desni kolosek,
- 4. sloj nasipa od km 110+400 do km 110+575, levi i desni kolosek
- 2. sloj nasipa od km 101+700 do km 101+950, levi i desni kolosek
- Zastitni sloj od km 83+275 do km 84+000, levi teretni kolosek
- Podtlo od km 105+050 do km 105+225, levi I desni kolosek,

4.1.3. Radovi na gornjem stroju

Na prvoj deonici izvođeni su sledeći radovi:

1. **Prijem materijala:**
   - Tucanik: 4593.857 m3+3518.271 m3+3822.257 m3;
   - Šine: Iz Kine je dopremljeno 647.26t + 867.02t+758.65t šina, odnosno 216+288+252 komada šina od po 50m. Poljske je dopremljeno 616.39t šina.
   - Pragovi: 1740+4869+7240 komada betonskih pragova;
   - Skretnice: 2 kompleta skretnica za stanicu Zmajevo.

2. **Novi Sad - Rumenka:**
   - Polaganje pragova na levom glavnom koloseku na stacionaži km82+800-km83+278.6;
   - Polaganje šina na levom glavnom koloseku na stacionaži km82+978-km83+278.6;

3. **Sajlovo – Rumenka:**
   - Prvo, drugo i treće mašinsko regulisanje levog glavnog koloseka na stacionaži km83+000-km83+270;

4. **Stanica Rumenka:**
   - Prvo mašinsko regulisanje glavnog desnog koloseka na stacionaži km83+940-km84+400;
   - Drugo mašinsko regulisanje glavnog desnog koloseka na stacionaži km83+520-km84+400;
   - Treće mašinsko regulisanje glavnog desnog koloseka na stacionaži km83+210-km83+340 i km83+410-km84+400;
   - Polaganje skretničkih pragova za skretnice br.1 i br.4;
   - Polaganje skretničkih pragova na kolosečnoj vezi skretnica br.1-br.4;
   - Nivelisanje skretnice br.3 i br.5;
   - Treće mašinsko regulisanje glavnog desnog koloseka na stacionaži km-83+520-km84+400;
   - Polaganje skretnica br. 1 i br.4;

- Regulisanje skretnice br.1 i br.4;
- Polaganje skretničke veze skretnica br.1 i br.2;
- Polaganje šina mašinom CPG500 na levom glavnom koloseku na stacionaži km83+332.8-km83+439.3;
- Polaganje šina mašinom CPG500 na levom glavnom koloseku na stacionaži km83+493.526-km83+993.606;
- Polaganje šina mašinom CPG500 na levom glavnom koloseku na stacionaži km83+993.606-km84+343.662;
- Prvo, drugo i treće mašinsko regulisanje levog glavnog koloseka na stacionaži km83+340-km83+430 i na stacionaži km83+500-km84+300;
- ET zavarivanje: kolosek br.2 (30 varova), kolosek br.3 (32 vara), kolosek br.4 (4 vara);
- ET zavarivanje: kolosek br.3 (6 varova).

5. **Rumenka-Kisač**
   - Polaganje šina mašinom CPG500 na glavnom desnom koloseku na stacionaži km84+584.596-km84+704.604;
   - Prvo, drugo i treće mašinsko regulisanje desnog glavnog koloseka na stacionaži km84+580-km84+680;
   - Predbalastiranje desnog glavnog koloseka na stacionaži km84+800-km85+400;

6. **Stepanovićevo:**
   - Polaganje skretnice br.9;
   - Polaganje skretnice br.10;
   - Polaganje betonskih pragova na koloseku br. 1 na stacionaži km97+226.6-km97+610.714 i na koloseku br.4 na stacionaži km-97+134.422-km97+570;
   - Polaganje pragova na koloseku br. 3 na stacionaži km97+188.63-km97+490 i na koloseku br.2 na stacionaži km97+188.62-km97+485;
   - Polaganje skretnica br.7 i br.8;

7. **Stepanovićevo-Zmajevo**
   - Predbalastiranje levog glavnog koloseka na stacionaži km98+800-km99+790 i desnog glavnog koloseka na stacionaži km98+800-km99+790;
   - Predbalastiranje levog i desnog glavnog koloseka na stacionaži km99+790-km101+100;

8. **Zmajevo:**
   - Predbalastiranje levog i desnog glavnog koloseka na stacionaži km102+350-km102+650;

4.1.4. Radovi na kontaktnoj mreži i elektro-energetskim postrojenjima

Stanica Novi Sad - unutrašnje EE instalacije

1. D0.1: Izvršeno polaganje kablova za opšte osvetljenje od ulaza u teretni podhodnik pa sve do prostorije D0.7.
2. Rad u delimično otežanim i ne pristupačnim uslovima zbog ne rasčišćenog magacinskog prostora.
3. A0.21: Izvršena priprema povrsina za polaganje kablova prikljucnica i za napajanje rack ormana. Polozeni kablovi na istim pozicijama.

4. D0.5: Izvršeno polaganje kabela za napajanje strujnog kruga 13.
5. D0.1: Izvršeno polaganje kablova za međusobno povezivanje razvodnih kutija istog strujnog kruga. Takođe položeni kablovi od ormana do razvodnih kutija za napajanje priključnica i opšteg osvetljenja.
6. D03: Izvršena priprema površina za polaganje kablova opšteg i protiv paničnog osvetljenja, kao i za polaganje kablova priključnica i ugradnju dozni prekidača i priključnica. Položeni kablovi na pozicije. Iz GRO/D dovedeno napajanje za istu prostoriju.
7. D0.1: Izvršeno povezivanje razvodnih kutija.
8. B0.11 & B0.12: Izvršena priprema i položeni kablovi za paničnu i opštu rasvetu.
9. B0.1: Izvršena priprema, položeni kablovi za strujni krug 36 i ugrađene kutije.
10. B0.9: Položeni kablovi za napojni most.
11. D0.12a: Položeni kablovi za opštu i paničnu rasvetu i povezane razvodne kutije.
12. D0.13 & D0.14: Izvršena priprema, položeni kablovi i ugrađene kutije za priključnice, prekidače rasvete i panik rasvetu (samo kablovi).
13. B0.13: Izvršena priprema površina, položeni kablovi za priključnice, panik i opštu rasvetu.
14. D0.1: Izvršeno povezivanje razvodnih kutija. Izvršena priprema površina, položeni kablovi za: priključnice, rasvetu i ventilator i ugrađene kutije za priključnice i prekidače rasvete.
15. A0.21: Položeni kablovi za napajanje uređaja u TK prostoriji i povezani u GRO/A0.
16. D0.1: Izvršeno polaganje kablova za opštu rasvetu od prostorije D0.12a do D0.14.
17. B0.9: Izvršena montaža nadgradnih razvodnih kutija i povezivanje kablova u istima.
18. B0.11-B0.15: Dovedeni kablovi za napajanje Fan Coil-a.
19. AH.1, AH.2 & AH.3: Položeni kablovi za napajanje priključnica, ventilatora, RO-SP/DEA, opšteg i protiv paničnog osvetljenja kao i za uzemljenje. Povezane razvodne kutije.
20. A0.14: Izvršeno povezivanje razvodnih kutija sa strujnim mostovima za prostorije AH.
21. B0.12: Ponovno polaganje kablova za priključnice TIP2 nakon rušenja i prenamene zida na kom su već bili pozicionirani kablovi.
22. B0.3: Bušenje betonskih stubova i pripremanje površina za polaganje kablova za napajanje 4 info table.
23. B0.27 & B0.17: Privremeno postavljeno napajanje opšteg osvetljenja radi preseljenja osoblja za održavanje higijene.
24. A1.21: Započeta montaža i povezivanje svetiljki za opštu rasvetu.
25. A1.2, A1.20 & A1.21: Izvršena montaža i povezivanje svetiljki za opštu i paničnu rasvetu.
26. D0.13: Izvršena priprema i polaganje kablova za priključnicu.
27. A2.26: Urađen prodor za pozicioniranje napojnog kabla lifta A2.27 i polaganje istog.
28. A2.5, A2.6 & B2.1: Montirani i povezani prekidači rasvete i priključnica TIP2.

<u>Napredak radova na kontaktnoj mreži</u>

1. **Stanica Novi Sad**
   a) **km 77+125 – km 77+272:** Montaža 11 konzola (na 9. koloseku: 117, 126, 140, 142, 149 – 1; na 10. koloseku: 116, 125, 125 – 1, 140, 142, 149).
2. **OP Novi Sad – Rumenka**

a) **km 82+909 – km 82+960:** Montaža 4 kompleta pričvrasnika povratnog voda (374, 375, 378, 379).

3. **Stanica Rumenka**
   a) **km 82+997 – km 83+427:** Montaža 9 kompleta pričvrsnika povratnog voda (1, 2, 5, 6, 9, 10, 13, 14, 39-1).
   b) **km 83+460 – km 84+369:** Montaža 10 nosača opreme (46-47 2 kom, 50-51 2 kom, 88-89 2 kom, 90-91 3 kom, 92-93 1 kom), montaža 2 pričvrsnika dvostruke konzole na nosaču opreme (46-47 2 seta).
4. **OP Rumenka – Kisač**
   a) **km 85+748 – km 88+134:** Montaža 4 pričvrsnika sidra povratnog voda (27, 28, 87, 88), montaža 47 pričvrsnika povratnog voda (27, 28, 29, 30, 31, 32, 33, 34, 35, 36, 37, 38, 39, 40, 41, 42, 43, 44, 45, 46, 47, 48, 49, 51, 52, 53, 54, 87, 88, 89, 91, 93, 94, 95, 97, 98, 99, 100, 101, 103, 104, 105, 106, 107, 108, 109, 110).
5. **Stanica Kisač**
   a) **km 90+564 – km 91+127:** Montaža 2 sidra pričvrsnika povratnog voda (45, 46), montaža 18 pričvrsnika povratnog voda (43, 45, 46, 47, 48, 49, 50, 51, 52, 53, 55, 63, 64, 65, 66, 67, 68, 69);
   b) **km 91+127 – km 91+455:** Montaža 13 pričvrsnika povratnog voda (70, 71, 72, 73, 74, 75, 76, 77, 78, 79, 81, 83, 84).
6. **Stanica Stepanovićevo**
   a) **km 97+254 – km 97+853:** Montaža 25 pričvrsnika povratnog voda (29, 30, 31, 32, 33, 34, 35, 36, 37, 38, 39, 40, 47, 48, 49, 50, 51, 52, 53, 54, 55, 56, 57, 58, 60);
   b) **km 97+121 – km 97+581:** Montaža 9 ramova obilaznog voda na portalima (25-26 2 kom, 27-28 2 kom, 41-42 2 kom, 43-44 2 kom, 45-46 1 kom).
7. **Stanica Zmajevo**
   a) **KM 102+465 - KM 102+868:** Povezivanje uzemljenja za klupe i nadstrešnicu na peronu (6 mesta).

<u>Radovi na izmeštanju i zaštiti elektro energetske infrastrukture</u>

1. **<u>KM 96+363 - Stepanovićevo:</u>**
   - Obeležavanje trase iskopa.
   - Iskop obeležene trase.
   - Betoniran deo trase koji se ukršta sa prugom.
   - Podbušen i ucevljen prolaz ispod lokalnog puta.
   - Zavarene i pripremljene cevi za polaganje na posteljicu od betona ispod novoprojektovane brze pruge.

2. **KM 102+310 - Zmajevo:**

1) Pripremljene i zavarene PEHD cevi koje se polažu na betonsku posteljicu.

4.1.5. Radovi na SS i TK sistemima

U izveštajnom periodu izvođač radova za SS – CRSC (China Railway Signal & Communication Corporation Limited) u stanici Novi Sad nastavio je sa ugradnjom unutrašnje SS oprema:

- ✓ Elektronske postavnice ,
- ✓ CTC ormari,
- ✓ CSM ormari,
- ✓ Razvodni ormani sa uzemljenjem i
- ✓ Kombinovani ormani

na sistemu osiguranja železničke pruge Novi Sad-Subotica-državna granica.
Završeno je postavljanje 4 bakarna uzemljenja, urađeno je 16 priključaka za uzemljenje od 16 mm2 u stanici Novi Sad i završeno je postavljanje i pričvršćivanje nosača kablova unutar napojne prostorije.

Novi Sad stanica radovi



U izveštajnom periodu izvršen je tehnički prijem (FAT) 6 komada skretnica za stanicu Zmajevo i stanicu Subotica u Voslohu- Niš. Sa strane Stručnog nadzora za SS zatraženo je merenje sile prekretanja skretnica levo i desno i dobiveni su bili sledeci rezultati:

1. Skretnica Br .10 desna 60E1 R760 - Zmajevo
   sila podešavanja skretnica levo – 2000N

sila podešavanja skretnica desno – 2300N
2. Skretnica Br .3 desna 60E1 R760 - Zmajevo
sila podešavanja skretnica levo – 2300N
sila podešavanja skretnica desno – 2100N
3.Skretnica Br.76 desna 49E1 R300 – Subotica
sila podešavanja skretnica levo – 1800N
sila podešavanja skretnica desno – 1700N
4. Skretnica Br.77 leva 49E1 R300 – Subotica
sila podešavanja skretnica levo – 1500N
sila podešavanja skretnica desno – 1400N
5. Skretnica Br.50 desna 49E1 R200 – Subotica
sila podešavanja skretnica levo – 900N
sila podešavanja skretnica desno – 700N
6. Skretnica Br.63 desna 49E1 R200 – Subotica
sila podešavanja skretnica levo – 1000N
sila podešavanja skretnica desno – 900N

Unutar SS prostorije stanice Novi Sad postavljen je senzor za temperaturu i vlažnost, kao i test uređaj za ispitivanje izolacije.
Unutar napojne prostorije stanice Novi Sad montirani su razvodni ormani, oprema za zaštitu od groma, ormani za nadzor distributivne mreže.
U izveštajnom periodu izvršen je tehnički prijem (FAT) 3 komada skretnica za stanicu Zmajevo i stanicu Subotica u Voslohu- Niš. Bio je prisutan tim Stručnog nadzora za SS.
Od strane Stručnog nadzora za SS zatraženo je merenje sile prekretanja skretnica levo i desno i dobijeni su bili sledeći rezultati:

1. Skretnica Br .12 desna 60E1 R760 - Zmajevo
sila podešavanja skretnica levo – 2400N
sila podešavanja skretnica desno – 2500N
2. Skretnica Br .11 desna 60E1 R760 - Zmajevo
sila podešavanja skretnica levo – 2100N
sila podešavanja skretnica desno – 2200N
3. Skretnica Br.37 leva 49E1 R200 – Subotica
sila podešavanja skretnica levo – 1000N
sila podešavanja skretnica desno – 800N
Takođe, od strane Stručnog nadzora za SS zatraženo je da se proveri uklapanje jezička na naležnu šinu. Za obe skretnice je bilo 2mm uklapanja i 4 mm neuklapanja.
T U izveštajnom periodu izvršen je fabrički prijem i vizuelni pregled temelja signala za stanicu Novi Sad.
S51 - 16 kom. NOVI SAD
S41 - 3 kom. NOVI SAD
S31 - 16 kom. NOVI SAD
S21 - 4 kom. NOVI SAD
S11 - 16 kom. NOVI SAD
Takođe od strane Stručnog nadzora za SS zatraženo je da se proveri uklapanje jezička na naležnu šinu. Za obe skretnice je bilo 2mm uklapanja i 4 mm ne uklapanja.

Dva napojna kabla su postavljena na policu CBI ormana i završeno je postavljanje industrijskog mrežnog ormana CTC i displeja. Dva mrežna kabla su postavljena na policu CBI ormana.
Trenutno sledeća tabela pokazuje procenat izvršenja prodora:

Section 1: Novi Sad-VRBAS NOVA	
Amount	329
Amount completed	170
Percent complete	52%
Section 2: VRBAS NOVA-.NAUMOVICEVO	
Amount	219
Amount completed	78
Percent complete	35%
Section 3: NAUMOVICEVO-SUBOTICA	
Amount	270
Amount completed	43
Percent complete	16%

4.1.6. Radovi na hidrotehničkim instalacijama

Izmeštanje vodovoda ϕ500 na km 79+692, polaganje cevovoda ugradnja posteljice, zatrpavanje rova, betoniranje donje ploče šahta VŠ2 izrada oplate šahta VŠ2, izrada oplate i armature zidova šahta VŠ, betoniranje zidova šahta VŠ2,izrada šahta za ispust

Završni radovi na izmeštanju vodovodne cevi ϕ100 u Njegoševoj ulici u Stepanovićevu,km 96+375

Izrada obloženog betonskog kanala

- od PR 464 km 87+875 do PR 467 km 88+025 - desna strana
- od PR 456 km 87+875 do PR 457 km 87+900 - leva strana
- od PR 432 km 87+125 do PR 438 km 87+425 - desna strana
- od PR 806 km 96+500 do PR 812 km 96+650 - leva strana
- od PR 686 km 93+500 do PR 688 km 93+550 - leva strana
- od PR 423 km 87+050 do PR 429 km 87+200 - desna strana
- od PR 416 km 86+875 do PR 422 km 87+025 - desna strana
- kanala od PR 414 km 86+825 do PR 419 km 86+950 - desna strana
- od PR 430 km 87+225 do PR 440 km 87+825 - leva strana
- od PR 688 km 93+550 do PR 692 km 93+900 - leva strana

Izrada drenaže sa pripadajućim revizionim oknima od RO DK 2-12a (78+394,72) do RO DK 2-14 (78+497,72)

Izmeštanje fekalne kanalizacije u zoni podvožnjaka za automobilski saobraćaj u Stepanovićevu na km 97+027. Ispitivanje fekalne kanalizacije na vodonepropusnost.

Montaža polipropolenskog šahta kod pešačkog pothodnika u Stepanovićevu na km 97+300

Montaža polipropolenskog šahta kod pešačkog pothodnika u Zmajevu na km 102+672

Montaža cevovoda atmosferske kanalizacije na nadvožnjaku na km 98+149

Ispitivanje kišne kanalizacije Ø600 na vodonepropustnost u Partizanskoj ulici između Š24 i Š27 na km 77+814,32

Iskop rova za montažu cevovoda spoljne hidrantske mreže na stanici Novi Sad

Iskop rova za montažu izmeštenog vodovoda u ulicama vojvode Stepe I ul. Boška Buhe u zoni podvožnjaka u Stepanovićevu

4.1.7. Geodetski radovi

NO.	FOTO DOKUMENTACIJA	OPIS	KOMENTAR
1		Železnička stanica Novi Sad. Geodetska kontrola anker ploča stubova galerije - vestbila, broj najave NSSU-S1-D1-STR-ST1-RIA-g501.	Pozicija je u granicama dozvoljenih odstupanja.
2		Otvorena pruga Novi Sad - Rumenka. Geodetska kontrola podtla od PR 169 km 80+700 do PR 175 km 80+850 - Levi i desni teretni kolosek, broj najave NSSU-S1.2-D1-SUB-RIA-g485.	Pozicija je u granicama dozvoljenih odstupanja.

3		Deonica Rumenka - Kisač. Geodetska kontrola oplate (remenata) obloženog betonskog kanala od PR 468 km 88+175 do PR 470 km 88+225 - desna strana, broj najave NSSU-S1.4-D1-SUB-RIA-gk021-R3.	Pozicija je u granicama dozvoljenih odstupanja.
4		Deonica Rumenka - Kisač. Geodetska kontrola prelaznog sloja od PR 462 km 88+025 do PR 472 km 88+275 - Levi i desni kolosek, broj najave NSSU-S1.4-D1-SUB-RIA-g106.	Pozicija je u granicama dozvoljenih odstupanja.
5		Deonica Rumenka Kisač - Nadvožnjak na km 84+809. Geodetska kontrola oplate naglavne grede stuba S5, broj najave NSSU-S1-D1-STR-OP1-RIA-g007-R2.	Pozicija nije spremna za kontrolu.
6		Deonica Rumenka Kisač - Nadvožnjak na km 84+809. Geodetska kontrola oplate naglavne grede stuba S1, broj najave NSSU-S1-D1-STR-OP1-RIA-g008.	Pozicija nije spremna za kontrolu.
7		Deonica Kisač Stepanovićevo - Nadvožnjak na km 92+768. Geodetska kontrola oplate stuba S3 - drugi segment, broj najave NSSU-S1-D1-STR-OP3-RIA-g027.	Pozicija je u granicama dozvoljenih odstupanja.
8		Deonica Stepanovićevo Zmajevo - Nadvožnjak na km 98+149. Geodetska kontrola oplate ležišta na stubnom mestu S1, broj najave NSSU-S1-D1-STR-OP5-RIA-g067.	Pozicija nije u granicama dozvoljenih odstupanja.
9		Deonica Stepanovićevo Zmajevo - Nadvožnjak na km 101+132. Geodetska kontrola pozicije izvedenog šipa S6-4, broj najave NSSU-S1-D1-STR-OP6-RIA-g035.	Pozicija je u granicama dozvoljenih odstupanja.
10		Deonica Stepanovićevo Zmajevo - Nadvožnjak na km 101+132. Geodetska kontrola oplate prefabrikovanih nosača oznaka- (PIT4 8/10, PIT5 5/10), broj najave NSSU-S1-D1-STR-OP6-RIA-g036.	Nije moguće izvršiti kontrolna merenja.
11		Deonica Stepanovićevo Zmajevo - Nadvožnjak na km 101+132. Geodetska kontrola oplate prefabrikovanih nosača oznaka- (PIT4 9/10, PIT5 6/10), broj najave NSSU-S1-D1-STR-OP6-RIA-g037.	Nije moguće izvršiti kontrolna merenja.
12		Deonica Stepanovićevo Zmajevo - Nadvožnjak na km 102+309. Geodetska kontrola oplate stuba S9 - drugi segment, broj najave NSSU-S1-D1-STR-OP7-RIA-g047.	Pozicija nije u granicama dozvoljenih odstupanja.

13		Deonica Stepanovićevo Zmajevo - Nadvožnjak na km 102+309. Geodetska kontrola pozicije izvedenog šipa S13-6, broj najave NSSU-S1-D1-STR-OP7-RIA-g048.	Pozicija je u granicama dozvoljenih odstupanja.
14		Deonica Zmajevo Vrbas - Nadvožnjak na km 105+797. Geodetska kontrola oplate stubnog mesta S4 - prvi segment, broj najave NSSU-S1-D1-STR-OP8-RIA-R1-g013.	Pozicija je u granicama dozvoljenih odstupanja.
15		Deonica Zmajevo Vrbas - Nadvožnjak na km 108+115. Geodetska kontrola oplate ležišne grede S4, broj najave NSSU-S1-D1-STR-OP9-RIA-g206.	Pozicija je u granicama dozvoljenih odstupanja.
16		Deonica Zmajevo - Vrbas Nova. Geodetska kontrola podtla od PR 1225 km 106+575 do PR 1232 km 106+750 - Levi i desni kolosek, broj najave NSSU-S1.10-D1-SUB-RIA-g108.	Pozicija je u granicama dozvoljenih odstupanja.
17		Deonica Zmajevo Vrbas - Most na km 110+351.21. Geodetska kontrola oplate stuba S1 - privremene konstrukcije mosta, broj najave NSSU-S1-D1-STR-BR4-RIA-g007.	Pozicija je u granicama dozvoljenih odstupanja.
18		Deonica Novi Sad Rumenka - Galerija na km 81+284.54. Geodetska kontrola oplate naglavne grede od šipa br 3'-1', broj najave NSSU-S1-D1-STR-GAL2-RIA-g025.	Pozicija je u granicama dozvoljenih odstupanja.
19		Deonica Rumenka Kisač - Nadvožnjak na km 84+809. Geodetska kontrola oplate stuba S3, broj najave NSSU-S1-D1-STR-OP1-RIA-g009.	Pozicija nije spremna za kontrolu.
20		Deonica Rumenka - Kisač. Geodetska kontrola oplate (remenata) obloženog betonskog kanala od PR 465 km 88+100 do PR 468 km 88+175 - Desna strana, broj najave NSSU-S1.4-D1-SUB-RIA-gk022.	Pozicija je u granicama dozvoljenih odstupanja.
21		Deonica Rumenka - Kisač. Geodetska kontrola zaštitnog sloja od PR 440 km 87+475 do PR 454 km 87+825 - Levi i desni kolosek, broj najave NSSU-S1.4-D1-SUB-RIA-g107.	Pozicija je u granicama dozvoljenih odstupanja.
22		Deonica Kisač Stepanovićevo - Nadvožnjak na km 92+768. Geodetska kontrola oplate naglavne grede S1, broj najave NSSU-S1-D1-STR-OP3-RIA-g028.	Pozicija je u granicama dozvoljenih odstupanja.
23		Deonica Stepanovićevo Zmajevo - Nadvožnjak na km 98+149. Geodetska kontrola oplate ležišta na stubnom mestu S1, broj najave NSSU-S1-D1-STR-OP5-RIA-g067-R1.	Pozicija je u granicama dozvoljenih odstupanja.

24		Deonica Stepanovićevo Zmajevo - Nadvožnjak na km 102+309. Geodetska kontrola pozicije podlivke stuba S7, broj najave NSSU-S1-D1-STR-OP7-RIA-g045-R1.	Pozicija nije u granicama dozvoljenih odstupanja.
25		Deonica Stepanovićevo Zmajevo - Nadvožnjak na km 102+309. Geodetska kontrola oplate ploče rasponske konstrukcije mosta od stubnog mesta S5 do S7, broj najave NSSU-S1-D1-STR-OP7-RIA-g046-R1.	Pozicija je u granicama dozvoljenih odstupanja.
26		Deonica Zmajevo Vrbas - Nadvožnjak na km 105+797. Geodetska kontrola oplate stuba S2 -drugi segment, broj najave NSSU-S1-D1-STR-OP8-RIA-g014.	Pozicija nije spremna za kontrolu.
27		Deonica Zmajevo Vrbas - Nadvožnjak na km 105+797. Geodetska kontrola oplate naglavne grede stuba S1, broj najave NSSU-S1-D1-STR-OP8-RIA-g015.	Pozicija je u granicama dozvoljenih odstupanja.
28		Deonica Zmajevo Vrbas - Nadvožnjak na km 108+115. Geodetska kontrola oplate ležišne grede stubnog mesta S2, broj najave NSSU-S1-D1-STR-OP9-RIA-g207.	Pozicija nije spremna za kontrolu.
29		Deonica Zmajevo - Vrbas Nova. Geodetska kontrola završnog sloja nasipa od PR 1320 km 108+925 do PR 1327 km 109+100 - Levi i desni kolosek, broj najave NSSU-S1.10-D1-SUB-RIA-g111.	Pozicija nije spremna za kontrolu.
30		Deonica Novi Sad Rumenka - Galerija na km 78+377. Geodetska kontrola oplate pešačke staze na km 1+080-4+114.1, broj najave NSSU-S1-D1-STR-GAL1-RIA-g814.	Pozicija je u granicama dozvoljenih odstupanja.
31		Stanica Rumenka. Geodetska kontrola ankera na temeljima stubova kontaktne mreže broj: L39, broj najave NSSU-S1-D1-STR-OCS-RIA-g257.	Pozicija je u granicama dozvoljenih odstupanja.
32		Deonica Rumenka Kisač - Nadvožnjak na km 84+809. Geodetska kontrola oplate stuba S3, broj najave NSSU-S1-D1-STR-OP1-RIA-g009-R1.	Pozicija nije spremna za kontrolu.
33		Deonica Rumenka Kisač - Nadvožnjak na km 84+809. Geodetska kontrola oplate stuba S4 - prvi segment, broj najave NSSU-S1-D1-STR-OP1-RIA-g010.	Pozicija nije spremna za kontrolu.

34		Deonica Rumenka - Kisač. Geodetska kontrola oplate, ankera i armature temelja stubova kontaktne mreže broj : 55, 56, L17, L18, 57, 58, 59, 60, 63, 64, 65, 66, 67, 68, 69, broj najave NSSU-S1-D1-STR-OCS-RIA-g258.	Pozicija je u granicama dozvoljenih odstupanja.
35		Deonica Rumenka - Kisač. Geodetska kontrola oplate (remenata) obloženog betonskog kanala od PR 463 km 88+050 do PR 465 km 88+100 - desna strana, broj najave NSSU-S1.4-D1-SUB-RIA-gk023.	Pozicija je u granicama dozvoljenih odstupanja.
36		Deonica Kisač - Stepanovićevo. Geodetska kontrola podtla od PR 722 km 94+400 do PR 727 km 94+525 - Levi i desni kolosek, broj najave NSSU-S1.6-D1-SUB-RIA-g036.	Pozicija je u granicama dozvoljenih odstupanja.
37		Stanica Stepanovićevo. Geodetska kontrola obeležavanja tačaka skretnice PS, MC, osovina pravca skretnica broj 9 PS km 97+648.33 stajalište Stepanovićevo, broj najave NSSU-S1-D1-SST-RIA-g022.	Pozicija je u granicama dozvoljenih odstupanja.
38		Stanica Stepanovićevo. Geodetska kontrola obeležavanja tačaka skretnice PS, MC, osovina pravca skretnica broj 10 PS km 97+769.05 stajalište Stepanovićevo, broj najave NSSU-S1-D1-SST-RIA-g023.	Pozicija je u granicama dozvoljenih odstupanja.
39		Deonica Stepanovićevo Zmajevo - Nadvožnjak na km 102+309. Geodetska kontrola oplate stuba S9 - drugi segment, broj najave NSSU-S1-D1-STR-OP7-RIA-g047-R1.	Pozicija je u granicama dozvoljenih odstupanja.
40		Deonica Stepanovićevo Zmajevo - Nadvožnjak na km 102+309. Geodetska kontrola oplate naglavne grede S12, broj najave NSSU-S1-D1-STR-OP7-RIA-g049.	Pozicija je u granicama dozvoljenih odstupanja.
41		Deonica Stepanovićevo Zmajevo - Nadvožnjak na km 102+309. Geodetska kontrola oplate kvadera stubno polje S7, broj najave NSSU-S1-D1-STR-OP7-RIA-g050.	Pozicija je u granicama dozvoljenih odstupanja.
42		Deonica Stepanovićevo Zmajevo - Nadvožnjak na km 102+309. Geodetska kontrola oplate ležišta stubno polje S7, broj najave NSSU-S1-D1-STR-OP7-RIA-g051.	Pozicija nije u granicama dozvoljenih odstupanja.
43		Železnička stanica Zmajevo. Geodetska kontrola oplate temelja nadstresnice (br. 5) na peronu 1, broj najave NSSU-S1-D1-STR-ST5-RIA-g203.	Pozicija je u granicama dozvoljenih odstupanja.

44		Železnička stanica Zmajevo. Geodetska kontrola oplate vrha zida na stepeništu sa zadnje strane perona, broj najave NSSU-S1-D1-STR-ST5-RIA-g204.	Pozicija je u granicama dozvoljenih odstupanja.
45		Deonica Zmajevo Vrbas - Nadvožnjak na km 105+797. Geodetska kontrola oplate stuba S3 - drugi segment, broj najave NSSU-S1-D1-STR-OP8-RIA-g016.	Pozicija nije spremna za kontrolu.
46		Deonica Zmajevo Vrbas - Nadvožnjak na km 108+115. Geodetska kontrola podtla saobraćajnice od PR 14 km 0+325 do PR 20 km 0+468,64, broj najave NSSU-S1-D1-SUB-OP9-RIA-g002.	Pozicija je u granicama dozvoljenih odstupanja.
47		Deonica Zmajevo Vrbas - Nadvožnjak na km 108+115. Geodetska kontrola oplate ležišne grede stubnog mesta S2, broj najave NSSU-S1-D1-STR-OP9-RIA-g207-R1.	Pozicija nije spremna za kontrolu.
48		Deonica Zmajevo - Vrbas Nova. Geodetska kontrola završnog sloja nasipa od PR 1320 km 108+925 do PR 1327 km 109+100 - Levi i desni kolosek, broj najave NSSU-S1.10-D1-SUB-RIA-g111-R1.	Pozicija je u granicama dozvoljenih odstupanja.
49		Deonica Rumenka Kisač. Geodetska kontrola zaštitnog sloja od PR 431 km 87+250 do PR 440 km 87+475 - Levi i desni kolosek, broj najave NSSU-S1.4-D1-SUB-RIA-g108.	Pozicija je u granicama dozvoljenih odstupanja.
50		Deonica Rumenka Kisač. Geodetska kontrola sloja ojačanja nasipa od PR 608 km 91+575 do PR 618 km 91+825 - Levi i desni kolosek, broj najave NSSU-S1.6-D1-SUB-RIA-g037.	Pozicija je u granicama dozvoljenih odstupanja.
51		Deonica Rumenka Kisač - Nadvožnjak na km 84+809. Geodetska kontrola oplate stuba S4 - prvi segment, broj najave NSSU-S1-D1-STR-OP1-RIA-g010-R1.	Pozicija nije spremna za kontrolu.
52		Deonica Rumenka - Kisač. Geodetska kontrola zaštitnog sloja od PR 412 km 86+775 do PR 420 km 86+975 - Levi i desni kolosek, broj najave NSSU-S1.4-D1-SUB-RIA-g109.	Pozicija nije spremna za kontrolu.
53		Deonica Rumenka - Kisač. Geodetska kontrola ankera na temeljima stubova kontaktne mreže broj: L19, 67, 68, 69, 70, 71, 72, 73, 74, 75, 76, 77, broj najave NSSU-S1-D1-STR-OCS-RIA-g259.	Pozicija je u granicama dozvoljenih odstupanja.

54		Deonica Rumenka - Kisač. Geodetska kontrola oplate (remenata) obloženog betonskog kanala od PR 460 km 87+975 do PR 463 km 88+050 - desna strana, broj najave NSSU-S1.4-D1-SUB-RIA-gk024.	Pozicija je u granicama dozvoljenih odstupanja.
55		Deonica Kisač - Stepanovićevo. Geodetska kontrola sloja ojačanja nasipa od PR 608 km 91+575 do PR 618 km 91+825 - Levi i desni kolosek, broj najave NSSU-S1.6-D1-SUB-RIA-g037-R1.	Pozicija je u granicama dozvoljenih odstupanja.
56		Stanica Stepanovićevo. Geodetska kontrola oplate temelja peronske ograde od km 97+300 do km 97+446, broj najave NSSU-S1-D1-STR-ST4-RIA-g264.	Pozicija je u granicama dozvoljenih odstupanja.
57		Deonica Stepanovićevo Zmajevo - Nadvožnjak na km 102+309. Geodetska kontrola oplate ležišta stubno polje S7, broj najave NSSU-S1-D1-STR-OP7-RIA-g051-R1.	Pozicija nije u granicama dozvoljenih odstupanja.
58		Deonica Stepanovićevo Zmajevo - Nadvožnjak na km 102+309. Geodetska kontrola oplate kvadera stubno polje S7, broj najave NSSU-S1-D1-STR-OP7-RIA-g050-R1.	Pozicija je u granicama dozvoljenih odstupanja.
59		Deonica Zmajevo Vrbas - Nadvožnjak na km 105+797. Geodetska kontrola oplate stuba S3 - drugi segment, broj najave NSSU-S1-D1-STR-OP8-RIA-g016-R1.	Pozicija je u granicama dozvoljenih odstupanja.
60		Deonica Zmajevo Vrbas - Nadvožnjak na km 108+115. Geodetska kontrola podtla saobraćajnice od PR 13 km 0+297,38 do PR 14 km 0+325, broj najave NSSU-S1-D1-SUB-OP9-RIA-g003.	Pozicija je u granicama dozvoljenih odstupanja.
61		Deonica Zmajevo Vrbas - Nadvožnjak na km 108+115. Geodetska kontrola oplate ležišne grede stubnog mesta S2, broj najave NSSU-S1-D1-STR-OP9-RIA-g207-R2.	Pozicija je u granicama dozvoljenih odstupanja.
62		Otvorena pruga Novi Sad - Rumenka. Geodetska kontrola podtla od PR 160 km 80+475 do PR 165 km 80+600 - Teretni kolosek, broj najave NSSU-S1.2-D1-SUB-RIA-g487.	Pozicija je u granicama dozvoljenih odstupanja.
63		Otvorena pruga Novi Sad - Rumenka. Geodetska kontrola drenaže sa pripadajućim revizionim oknima od RO DK 2-12a (78+394,72) do RO DK 2-14 (78+497,72), broj najave NSSU-S1.2-D1-SUB-RIA-gd036.	Pozicija nije u granicama dozvoljenih odstupanja.

64		Deonica Rumenka Kisač - Nadvožnjak na km 84+809. Geodetska kontrola oplate stuba S4 - prvi segment, broj najave NSSU-S1-D1-STR-OP1-RIA-g010-R2.	Pozicija nije spremna za kontrolu.
65		Deonica Rumenka Kisač - Nadvožnjak na km 84+809. Geodetska kontrola oplate stuba S3, broj najave NSSU-S1-D1-STR-OP1-RIA-g009-R2.	Pozicija nije u granicama dozvoljenih odstupanja.
66		Deonica Rumenka - Kisač. Geodetska kontrola zaštitnog sloja od PR 454 km 87+825 do PR 472 km 88+275 - Levi i desni kolosek, broj najave NSSU-S1.4-D1-SUB-RIA-g111.	Pozicija je u granicama dozvoljenih odstupanja.
67		Deonica Rumenka - Kisač. Geodetska kontrola ankera na temeljima stubova kontaktne mreže broj : 73, 74, 75, 76, L21, 77, L22, 78, 79, 80, 81, L23, 82, L24, broj najave NSSU-S1-D1-STR-OCS-RIA-g260.	Pozicija je u granicama dozvoljenih odstupanja.
68		Deonica Rumenka - Kisač. Geodetska kontrola oplate (remenata) obloženog betonskog kanala od PR 456 km 87+875 do PR 463 km 88+050 - desna strana, broj najave NSSU-S1.4-D1-SUB-RIA-gk024-R1.	Pozicija je u granicama dozvoljenih odstupanja.
69		Deonica Kisač - Stepanovićevo. Geodetska kontrola završnog sloja nasipa ispod ojačanja od PR 707 km 94+025 do PR 715 km 94+225 - Levi i desni kolosek, broj najave NSSU-S1.6-D1-SUB-RIA-g009-R1.	Pozicija je u granicama dozvoljenih odstupanja.
70		Deonica Kisač - Stepanovićevo. Geodetska kontrola sloja ojačanja nasipa od PR 618 km 91+825 do PR 626 km 92+025 - Levi i desni kolosek, broj najave NSSU-S1.6-D1-SUB-RIA-g038.	Pozicija je u granicama dozvoljenih odstupanja.
71		Deonica Kisač - Stepanovićevo. Geodetska kontrola prelaznog sloja od PR 686 km 93+500 do PR 706 km 94+000 - Levi i desni kolosek, broj najave NSSU-S1.6-D1-SUB-RIA-g039.	Pozicija je u granicama dozvoljenih odstupanja.
72		Deonica Stepanovićevo Zmajevo - Nadvožnjak na km 102+309. Geodetska kontrola oplate naglavne grede S13, broj najave NSSU-S1-D1-STR-OP7-RIA-g052.	Pozicija nije u granicama dozvoljenih odstupanja.
73		Železnička stanica Zmajevo. Geodetska kontrola Geodetska kontrola oplate vrha zida na stepeništu sa zadnje strane perona, broj najave NSSU-S1-D1-STR-ST5-RIA-g204-R1.	Pozicija je u granicama dozvoljenih odstupanja.

74		Deonica Zmajevo Vrbas - Nadvožnjak na km 105+797. Geodetska kontrola oplate stuba S3 - drugi segment, broj najave NSSU-S1-D1-STR-OP8-RIA-g016-R2.	Pozicija je kontrolisana 06.07.2023.
75		Deonica Zmajevo Vrbas - Nadvožnjak na km 105+797. Geodetska kontrola oplate stuba S4, broj najave NSSU-S1-D1-STR-OP8-RIA-g017.	Pozicija nije spremna za kontrolu.
76		Deonica Zmajevo Vrbas - Nadvožnjak na km 108+115. Geodetska kontrola oplate ležišne grede stubnog mesta S2, broj najave NSSU-S1-D1-STR-OP9-RIA-g207-R3.	Pozicija je kontrolisana 06.07.2023.
77		Otvorena pruga Novi Sad - Rumenka. Geodetska kontrola oplate donje ploče šahte Š2 na km 79+692, broj najave NSSU-S1.2-D1-HYD-RIA-G014.	Pozicija je geodetski snimljena.
78		Deonica Rumenka Kisač - Nadvožnjak na km 84+809. Geodetska kontrola oplate stuba S4 - prvi segment, broj najave NSSU-S1-D1-STR-OP1-RIA-g010-R3.	Pozicija nije spremna za kontrolu.
79		Deonica Rumenka Kisač - Nadvožnjak na km 84+809. Geodetska kontrola oplate stuba S3, broj najave NSSU-S1-D1-STR-OP1-RIA-g009-R3.	Pozicija je u granicama dozvoljenih odstupanja.
80		Naselje Kisač - Podvožnjak na km 89+984.34. Geodetska kontrola mršavog betona na donjoj ploči pothodnika, broj najave NSSU-S1-D1-STR-UP2-RIA-g001.	Pozicija je u granicama dozvoljenih odstupanja.
81		Deonica Rumenka - Kisač. Geodetska kontrola oplate (remenata) obloženog betonskog kanala od PR 455 km 87+850 do PR 457 km 87+900 - desna strana, broj najave NSSU-S1.4-D1-SUB-RIA-gk025.	Pozicija je u granicama dozvoljenih odstupanja.
82		Deonica Kisač Stepanovićevo - Nadvožnjak na km 92+768. Geodetska kontrola oplate ležišne grede S3, broj najave NSSU-S1-D1-STR-OP3-RIA-g029.	Pozicija je u granicama dozvoljenih odstupanja.
83		Deonica Kisač Stepanovićevo - Nadvožnjak na km 92+768. Geodetska kontrola oplate stubova S1 - prvi segment, broj najave NSSU-S1-D1-STR-OP3-RIA-g030.	Pozicija je u granicama dozvoljenih odstupanja.
84		Deonica Kisač Stepanovićevo - Nadvožnjak na km 95+739.56. Geodetska kontrola pozicije podlivke za nosače, broj najave NSSU-S1-D1-STR-OP4-RIA-g185.	Pozicija nije spremna za kontrolu.

85		Deonica Stepanovićevo Zmajevo - Nadvožnjak na km 98+149. Geodetska kontrola pozicije podlivke za ležište, broj najave NSSU-S1-D1-STR-OP5-RIA-g068.	Pozicija nije jasno definisana u najavi - odbijeno.
86		Deonica Stepanovićevo Zmajevo - Nadvožnjak na km 102+309. Geodetska kontrola oplate stubova S10 - prvi segment, broj najave NSSU-S1-D1-STR-OP7-RIA-g053.	Pozicija nije spremna za kontrolu.
87		Deonica Stepanovićevo Zmajevo - Nadvožnjak na km 102+309. Geodetska kontrola oplate stubova S11 - prvi segment, broj najave NSSU-S1-D1-STR-OP7-RIA-g054.	Pozicija nije spremna za kontrolu.
88		Deonica Zmajevo Vrbas - Nadvožnjak na km 105+797. Geodetska kontrola oplate stuba S4 - drugi segment, broj najave NSSU-S1-D1-STR-OP8-RIA-g017-R1.	Pozicija nije spremna za kontrolu.
89		Deonica Zmajevo Vrbas - Nadvožnjak na km 105+797. Geodetska kontrola oplate stuba S1 - prvi segment, broj najave NSSU-S1-D1-STR-OP8-RIA-g019.	Pozicija nije spremna za kontrolu.
90		Deonica Zmajevo - Vrbas Nova. Geodetska kontrola prelaznog sloja od PR 1313 km 108+750 do PR 1320 km 108+925 - Levi i desni kolosek, broj najave NSSU-S1.10-D1-SUB-RIA-g117.	Pozicija je u granicama dozvoljenih odstupanja.
91		Deonica Rumenka - Kisač. Geodetska kontrola ankera na temeljima stubova kontaktne mreže broj : 79, 80, 81, 82, L23, L24, 83, 84, L20, broj najave NSSU-S1-D1-STR-OCS-RIA-g261.	Pozicija je u granicama dozvoljenih odstupanja.
92		Deonica Novi Sad Rumenka - Galerija na km 81+284.54. Geodetska kontrola oplate potpornog zida od šipa br 9'- 8', broj najave NSSU-S1-D1-STR-GAL2-RIA-g026.	Nije moguće izvršiti geodetsku kontrolu pozicije.
93		Deonica Novi Sad Rumenka - Galerija i potporni zid na km 82+159.77. Geodetska kontrola oplate drugog segmenta zida trougaonog dela konstrukcije sa leve strane, broj najave NSSU-S1-D1-STR-GAL3-RIA-g214.	Pozicija je u granicama dozvoljenih odstupanja.
94		Deonica Rumenka Kisač - Nadvožnjak na km 84+809. Geodetska kontrola oplate stuba S5, broj najave NSSU-S1-D1-STR-OP1-RIA-g011.	Pozicija nije spremna za kontrolu.

95		Deonica Rumenka Kisač - Nadvožnjak na km 84+809. Geodetska kontrola oplate stuba S4 -prvi segment, broj najave NSSU-S1-D1-STR-OP1-RIA-g010-R4.	Pozicija nije spremna za kontrolu.
96		Deonica Rumenka - Kisač. Geodetska kontrola ankera na temeljima stubova kontaktne mreže broj: 85, 86, 90, 92, 96, broj najave NSSU-S1-D1-STR-OCS-RIA-g262.	Pozicija nije spremna za kontrolu.
97		Deonica Rumenka - Kisač. Geodetska kontrola oplate (remenata) obloženog betonskog kanala od PR 455 km 87+850 do PR 457 km 87+900 - leva strana, broj najave NSSU-S1.4-D1-SUB-RIA-gk026.	Pozicija je u granicama dozvoljenih odstupanja.
98		Deonica Kisač - Stepanovićevo. Geodetska kontrola podtla od PR 727 km 94+525 do PR 730 km 94+600 - Levi i desni kolosek, broj najave NSSU-S1.6-D1-SUB-RIA-g040.	Pozicija je u granicama dozvoljenih odstupanja.
99		Deonica Kisač Stepanovićevo - Nadvožnjak na km 95+739.56. Geodetska kontrola pozicije podlivke za nosače, broj najave NSSU-S1-D1-STR-OP4-RIA-g185-R1.	Pozicija je u granicama dozvoljenih odstupanja.
100		Deonica Stepanovićevo Zmajevo - Nadvožnjak na km 98+149. Geodetska kontrola pozicije podlivke za ležište, broj najave NSSU-S1-D1-STR-OP5-RIA-g068-R1.	Pozicija nije jasno definisana u najavi - odbijeno.
101		Deonica Stepanovićevo Zmajevo - Nadvožnjak na km 101+132. Geodetska kontrola oplate naglavne grede S6, broj najave NSSU-S1-D1-STR-OP6-RIA-g038.	Pozicija nije spremna za kontrolu.
102		Deonica Stepanovićevo Zmajevo - Nadvožnjak na km 102+309. Geodetska kontrola oplate stubova S10 - prvi segment, broj najave NSSU-S1-D1-STR-OP7-RIA-g053-R1.	Pozicija nije u granicama dozvoljenih odstupanja.
103		Deonica Stepanovićevo Zmajevo - Nadvožnjak na km 102+309. Geodetska kontrola oplate stubova S11 - prvi segment, broj najave NSSU-S1-D1-STR-OP7-RIA-g054-R1.	Pozicija nije u granicama dozvoljenih odstupanja.
104		Deonica Zmajevo Vrbas - Nadvožnjak na km 105+797. Geodetska kontrola oplate stuba S5 - drugi segment, broj najave NSSU-S1-D1-STR-OP8-RIA-g018.	Pozicija nije spremna za kontrolu.
105		Deonica Zmajevo Vrbas - Nadvožnjak na km 105+797. Geodetska kontrola oplate stuba S4 - drugi segment, broj najave NSSU-S1-D1-STR-OP8-RIA-g017-R2.	Pozicija je u granicama dozvoljenih odstupanja.

106		Deonica Zmajevo Vrbas - Nadvožnjak na km 105+797. Geodetska kontrola oplate stuba S1 - prvi segment, broj najave NSSU-S1-D1-STR-OP8-RIA-g019-R1.	Pozicija je u granicama dozvoljenih odstupanja.
107		Projekat mosta na km 110+351.21. Geodetska kontrola pozcije izvedenih šipova na stubnom polju S1 (S1-S12), broj najave NSSU-S1-D1-STR-BR4-RIA-g008.	Pozicija četiri šipa nije u granicama dozvoljenih odstupanja. Pozicija ostalih šipova je u granicama dozvoljenih odstupanja.
108		Deonica Novi Sad Rumenka. Geodetska kontrola prelaznog sloja od PR 73 km 78+300 do PR 82 km 78+525 - Vezni kolosek broj 2, broj najave NSSU-S1.2-D1-SUB-RIA-g489.	Pozicija je u granicama dozvoljenih odstupanja.
109		Deonica Novi Sad Rumenka - Galerija na km 81+284.54. Geodetska kontrola oplate potpornog zida od šipa br 9'-8', broj najave NSSU-S1-D1-STR-GAL2-RIA-g026-R1.	Pozicija je u granicama dozvoljenih odstupanja.
110		Deonica Novi Sad Rumenka - Galerija na km 81+284.54. Geodetska kontrola pozicija izvedenih šipova: 1-3, 11-17, 21-29, broj najave NSSU-S1-D1-STR-GAL2-RIA-g027.	Pozicija šipova 11, 16 i 17 nije u granicama dozvoljenih odstupanaja. Pozicija ostalih šipova je u granicama dozvoljenih odstupanaja.
111		Deonica Novi Sad Rumenka - Galerija na km 81+284.54. Geodetska kontrola oplate potpornog zida kod šipova br. 4'-5', broj najave NSSU-S1-D1-STR-GAL2-RIA-g028.	Pozicija je u granicama dozvoljenih odstupanja.
112		Otvorena pruga Novi Sad - Rumenka. Geodetska kontrola prelaznog sloja od PR 73 km 78+300 do PR 81 km 78+500 - Vezni kolosek broj 2, broj najave NSSU-S1.2-D1-SUB-RIA-g489-R1.	Pozicija primljena 10.07.2023.
113		Deonica Rumenka Kisač - Nadvoznjak na km 84+809. Geodetska kontrola oplate naglavne grede stuba S1, broj najave NSSU-S1-D1-STR-OP1-RIA-g008-R1.	Pozicija je u granicama dozvoljenih odstupanja.
114		Deonica Rumenka Kisač - Nadvoznjak na km 84+809. Geodetska kontrola naglavne grede stuba S2, broj najave NSSU-S1-D1-STR-OP1-RIA-g011.	Pozicija je u granicama dozvoljenih odstupanja.
116		Deonica Rumenka Kisač - Nadvoznjak na km 84+809. Geodetska kontrola oplate stuba S4, broj najave NSSU-S1-D1-STR-OP1-RIA-g010-R5.	Pozicija nije spremna za kontrolu.

117		Deonica Rumenka Kisač - Nadvožnjak na km 89+315.15. Geodetska kontrola oplate poprečnih greda na stubnom mestu S1, S6, broj najave NSSU-S1-D1-STR-OP2-RIA-g192.	Pozicija nije spremna za kontrolu.
118		Deonica Rumenka Kisač. Geodetska kontrola ankera na temeljima stubova kontaktne mreže broj : 85, 86, 90, 92, 96, 112, 113, 114, L33, L30, 83, broj najave NSSU-S1-D1-STR-OCS-RIA-g263.	Pozicija je u granicama dozvoljenih odstupanja.
119		Deonica Rumenka Kisač. Geodetska kontrola oplate (remenata) obloženog betonskog kanala od PR 434 km 87+325 do PR 444 km 87+575 - desna strana, broj najave NSSU-S1.4-D1-SUB-RIA-gk027.	Pozicija nije spremna za kontrolu.
120		Deonica Kisač - Stepanovićevo. Geodetska kontrola završnog sloja nasipa od PR 715 km 94+225 do PR 722 km 94+400 - Levi i desni kolosek, broj najave NSSU-S1.6-D1-SUB-RIA-g041.	Pozicija je u granicama dozvoljenih odstupanja.
121		Deonica Kisač - Stepanovićevo. Geodetska kontrola završnog sloja nasipa od PR 627 km 92+050 do PR 635 km 92+250 - Levi i desni kolosek, broj najave NSSU-S1.6-D1-SUB-RIA-g042.	Pozicija je u granicama dozvoljenih odstupanja.
122		Stajalište Stepanovićevo. Geodetska kontrola oplate temelja peronske ograde od km 97+226 do km 97+446, broj najave NSSU-S1-D1-STR-ST4-RIA-g265.	Pozicija je u granicama dozvoljenih odstupanja.
123		Deonica Stepanovićevo Zmajevo - Nadvožnjak na km 98+149. Geodetska kontrola oplate pešačke staze sa leve strane nadvožnjaka od stubnog mesta S5 do S10, broj najave NSSU-S1-D1-STR-OP5-RIA-g069.	Pozicija nije spremna za kontrolu.
124		Deonica Stepanovićevo Zmajevo - Nadvožnjak na km 98+149. Geodetska kontrola oplate na mestu dilatacije na S10 i S14, broj najave NSSU-S1-D1-STR-OP5-RIA-g070.	Pozicija nije spremna za kontrolu.
125		Deonica Stepanovićevo Zmajevo - Nadvožnjak na km 102+309. Geodetska kontrola oplate stubova S10 - prvi segment, broj najave NSSU-S1-D1-STR-OP7-RIA-g053-R2.	Pozicija je u granicama dozvoljenih odstupanja.

126		Deonica Stepanovićevo Zmajevo - Nadvožnjak na km 102+309. Geodetska kontrola oplate stubova S11 - prvi segment, broj najave NSSU-S1-D1-STR-OP7-RIA-g054-R2.	Pozicija nije u granicama dozvoljenih odstupanja.
127		Deonica Stepanovićevo Zmajevo - Nadvožnjak na km 102+309. Geodetska kontrola oplate donje ploče rasponske konstrukcije mosta od stubnog mesta S1 do S7, broj najave NSSU-S1-D1-STR-OP7-RIA-g055.	ozicija je u granicama dozvoljenih odstupanja.
128		Deonica Zmajevo Vrbas - Nadvožnjak na km 105+797. Geodetska kontrola oplate stuba S5 - drugi segment, broj najave NSSU-S1-D1-STR-OP8-RIA-g018-R1.	Pozicija je u granicama dozvoljenih odstupanja.
129		Deonica Zmajevo Vrbas - Nadvožnjak na km 105+797. Geodetska kontrola oplate stuba S4 - drugi segment, broj najave NSSU-S1-D1-STR-OP8-RIA-g017-R3.	Pozicija je primljena 10.06.2023.
130		Otvorena pruga Novi Sad - Rumenka. Geodetska kontrola zaštitnog sloja od PR 73 km 78+300 do PR 82 km 78+525 - Vezni kolosek broj 2, broj najave NSSU-S1.2-D1-SUB-RIA-g492.	Pozicija je u granicama dozvoljenih odstupanja.
131		Deonica Rumenka Kisač - Nadvoznjak na km 84+809. Geodetska kontrola oplate stuba S4, broj najave NSSU-S1-D1-STR-OP1-RIA-g010-R6.	Pozicija nije spremna za kontrolu.
132		Deonica Rumenka Kisač - Nadvoznjak na km 84+809. Geodetska kontrola oplate stuba S5, broj najave NSSU-S1-D1-STR-OP1-RIA-g012.	Pozicija nije spremna za kontrolu.
133		Deonica Rumenka - Kisač. Geodetska kontrola oplate (remenata) obloženog betonskog kanala od PR 438 km 87+425 do PR 444 km 87+575 - desna strana, broj najave NSSU-S1.4-D1-SUB-RIA-gk027-R1.	Pozicija je u granicama dozvoljenih odstupanja.
134		Deonica Kisač - Stepanovićevo. Geodetska kontrola podtla od PR 730 km 94+600 do PR 732 km 94+650 - Levi i desni kolosek, broj najave NSSU-S1.6-D1-SUB-RIA-g043.	Pozicija je u granicama dozvoljenih odstupanja.
135		Deonica Kisač - Stepanovićevo. Geodetska kontrola ankera na temeljima stubova kontaktne mreže broj: 1, GL1, 2, GL2, 3, 4, 5, 6, 7, 8, L1, L2, 9, 10, L3, L4, broj najave NSSU-S1-D1-STR-OCS-RIA-g264.	Pozicija je u granicama dozvoljenih odstupanja.

136		Deonica Stepanovićevo Zmajevo - Nadvožnjak na km 101+132. Geodetska kontrola oplate poprečne grede iznad ležišta na S1, broj najave NSSU-S1-D1-STR-OP6-RIA-g039.	Pozicija nije u granicama dozvoljenih odstupanja.
137		Deonica Stepanovićevo Zmajevo - Nadvožnjak na km 102+309. Geodetska kontrola oplate stubova S11 - drugi segment, broj najave NSSU-S1-D1-STR-OP7-RIA-g056.	Pozicija nije spremna za kontrolu.
138		Deonica Stepanovićevo Zmajevo - Nadvožnjak na km 102+309. Geodetska kontrola oplate stubova S10 - drugi segment, broj najave NSSU-S1-D1-STR-OP7-RIA-g057.	Pozicija nije spremna za kontrolu.
139		Deonica Zmajevo Vrbas - Nadvožnjak na km 105+797. Geodetska kontrola oplate stuba S2 -drugi segment, broj najave NSSU-S1-D1-STR-OP8-RIA-g014-R1.	Pozicija nije spremna za kontrolu.
140		Deonica Zmajevo Vrbas - Saobraćajnica na km 108+115,69. Geodetska kontrola podtla saobraćajnice od PR 1 km 0+000 do PR 8 km 0+185,08, broj najave NSSU-S1-D1-SUB-OP9-RIA-g005.	Pozicija je u granicama dozvoljenih odstupanja.
141		Deonica Zmajevo Vrbas - Projekat mosta na km 110+351.21. Geodetska kontrola oplate naglavne grede S2, broj najave NSSU-S1-D1-STR-BR4-RIA-g005-R1.	Pozicija nije spremna za kontrolu.
142		Deonica Rumenka Kisač - Nadvožnjak na km 89+315.15. Geodetska kontrola oplate poprečnih greda na stubnom mestu S1, S6, broj najave NSSU-S1-D1-STR-OP2-RIA-g192-R1.	Pozicija nije u granicama dozvoljenih odstupanja.
143		Otvorena pruga Novi Sad - Rumenka. Geodetska kontrola podtla od PR 139 km 79+950 do PR 150 km 80+225 - Teretni kolosek, broj najave NSSU-S1.2-D1-SUB-RIA-g493.	Pozicija je u granicama dozvoljenih odstupanja.
144		Otvorena pruga Novi Sad - Rumenka. Geodetska kontrola podtla od PR 165 km 80+600 do PR 169 km 80+700 - Teretni kolosek, broj najave NSSU-S1.2-D1-SUB-RIA-g495.	Pozicija je u granicama dozvoljenih odstupanja.
145		Deonica Novi Sad Rumenka - Galerija i potporni zid na km 82+159.77. Geodetska kontrola oplate poprečne grede potpornog zida ka manjoj kilometraži, broj najave NSSU-S1-D1-STR-GAL3-RIA-g215.	Pozicija nije u granicama dozvoljenih odstupanja.

146		Deonica Rumenka Kisač - Nadvoznjak na km 84+809. Geodetska kontrola oplate stuba S4, broj najave NSSU-S1-D1-STR-OP1-RIA-g010-R7.	Pozicija nije u granicama dozvoljenih odstupanja.
147		Deonica Rumenka Kisač - Nadvoznjak na km 84+809. Geodetska kontrola oplate stuba S5, broj najave NSSU-S1-D1-STR-OP1-RIA-g012-R1.	Pozicija nije spremna za kontrolu.
148		Otvorena pruga Rumenka - Kisač. Geodetska kontrola oplate (remenata) obloženog betonskog kanala od PR 435 km 87+350 do PR 438 km 87+425 - desna strana, broj najave NSSU-S1.4-D1-SUB-RIA-gk028.	Pozicija je u granicama dozvoljenih odstupanja.
149		Železnička stanica Kisač. Geodetska kontrola pozicije kablovskih cevi km 90+603, km 90+917, km 91+406, broj najave NSSU-S1-D1-STR-ST3-RIA-g180.	Pozicija je geodetski snimljena.
150		Deonica Kisač - Stepanovićevo. Geodetska kontrola podtla od PR 732 km 94+650 do PR 734 km 94+700 - Levi i desni kolosek, broj najave NSSU-S1.6-D1-SUB-RIA-g044.	Pozicija je u granicama dozvoljenih odstupanja.
151		Deonica Kisač Stepanovićevo - Nadvožnjak na km 95+739.56. Geodetska kontrola pozicije podlivke S2 i S3, broj najave NSSU-S1-D1-STR-OP4-RIA-g186.	Pozicija nije spremna za kontrolu.
152		Deonica Stepanovićevo Zmajevo - Nadvožnjak na km 98+149. Geodetska kontrola oplate pešačke staze sa leve strane nadvožnjaka od stubnog mesta S5 do S10, broj najave NSSU-S1-D1-STR-OP5-RIA-g069-R1.	Zbog neusaglašenosti projekta, nije moguće utvrditi status pozicije.
153		Deonica Stepanovićevo Zmajevo - Nadvožnjak na km 98+149. Geodetska kontrola oplate na mestu dilatacije na S10 i S14, broj najave NSSU-S1-D1-STR-OP5-RIA-g070-R1.	ozicija je u granicama dozvoljenih odstupanja.
154		Deonica Stepanovićevo Zmajevo - Nadvožnjak na km 98+149. Geodetska kontrola oplate donje ploče rasponske konstrukcije mosta od stubnog mesta S1 do S5, broj najave NSSU-S1-D1-STR-OP5-RIA-g071.	Pozicija je u granicama dozvoljenih odstupanja.
155		Deonica Stepanovićevo Zmajevo - Nadvožnjak na km 101+132. Geodetska kontrola oplate naglavne grede S6, broj najave NSSU-S1-D1-STR-OP6-RIA-g038-R1.	Pozicija je u granicama dozvoljenih odstupanja.

156		Deonica Zmajevo Vrbas - Nadvožnjak na km 105+797. Geodetska kontrola oplate stuba S2 -drugi segment, broj najave NSSU-S1-D1-STR-OP8-RIA-g014-R2.	Pozicija nije spremna za kontrolu.
157		Deonica Zmajevo Vrbas - Projekat mosta na km 110+351.21. Geodetska kontrola oplate naglavne grede S2, broj najave NSSU-S1-D1-STR-BR4-RIA-g005-R2.	Pozicija je u granicama dozvoljenih odstupanja.
158		Deonica Zmajevo Vrbas - Nadvoznjak na km 108+115. Geodetska kontrola oplate ležišne grede stubnog mesta S3, broj najave NSSU-S1-D1-STR-OP9-RIA-g208.	Pozicija je u granicama dozvoljenih odstupanja.
159		Deonica Kisač - Stepanovićevo. Geodetska kontrola ankera na temeljima stubova kontaktne mreže broj : 7, 8, L1, 9, L2, L3, 10, L4, 11, 12, 13, 14, L5, 15, broj najave NSSU-S1-D1-STR-OCS-RIA-g265.	Pozicija je u granicama dozvoljenih odstupanja.
160		Otvorena pruga Novi Sad - Rumenka. Geodetska kontrola oplate zidova šahte VŠ2 (H=2,5m) na km 79+692, broj najave NSSU-S1.2-D1-HYD-RIA-g019.	Pozicija je geodetski snimljena.
161		Otvorena pruga Novi Sad - Rumenka. Geodetska kontrola oplate zida kod sipova 30-57, broj najave NSSU-S1-D1-STR-GAL2-RIA-g028.	Pozicija je u granicama dozvoljenih odstupanja.
162		Stanica Kisač - Podvožnjak km 89+984.34. Geodetska kontrola oplate donje ploče podvožnjaka kampada p1/U9, broj najave NSSU-S1-D1-STR-UP2-RIA-g002.	Pozicija nije u granicama dozvoljenih odstupanja.
163		Deonica Kisač - Stepanovićevo. Geodetska kontrola oplate (remenata) obloženog betonskog kanala od PR 806 km 96+500 do PR 812 km 96+650 - leva strana, broj najave NSSU-S1.6-D1-SUB-RIA-gk001.	Pozicija nije spremna za kontrolu.
164		Deonica Kisač - Stepanpvićevo. Geodetska kontrola sloja ojačanja nasipa od PR 627 km 92+050 do PR 635 km 92+250 - Levi i desni kolosek, broj najave NSSU-S1.6-D1-SUB-RIA-g045.	Pozicija nije spremna za kontrolu.
165		Stanica Stepanovićevo – Podvožnjak na km 97+300. Geodetska kontrola oplate poda u pothodniku km 97+027, broj najave NSSU-S1-D1-STR-ST4-RIA-g266.	Pozicija je u granicama dozvoljenih odstupanja.
166		Deonica Stepanovićevo Zmajevo - Nadvožnjak na km 102+309. Geodetska kontrola pozicije slivnka S1 do S7, broj najave NSSU-S1-D1-STR-OP7-RIA-g058.	Pozicija je geodetski snimljena.

167		Deonica Zmajevo Vrbas - Nadvožnjak na km 105+797. Geodetska kontrola oplate stuba S2 -drugi segment, broj najave NSSU-S1-D1-STR-OP8-RIA-g014-R3.	Pozicija nije spremna za kontrolu.
168		Deonica Zmajevo - Vrbas Nova. Geodetska kontrola na koti - 0,5 u odnosu na završnu kotu od PR 1417 km 111+275 do PR 1425 km 111+475 - Levi i desni kolosek, broj najave NSSU-S1.10-D1-SUB-RIA-g129.	Pozicija je u granicama dozvoljenih odstupanja.
169		Deonica Zmajevo - Vrbas Nova. Geodetska kontrola na koti -0,5 u odnosu na završnu kotu od PR 1463 km 112+275 do PR 1474 km 112+600 - Levi i desni kolosek, broj najave NSSU-S1.10-D1-SUB-RIA-g130.	Pozicija je u granicama dozvoljenih odstupanja.
170		Deonica Zmajevo - Vrbas Nova. Geodetska kontrola oplate završnog sloja nasipa od PR 1278 km 107+800 do PR 1285 km 108+050 - Levi i desni kolosek, broj najave NSSU-S1.10-D1-SUB-RIA-g131.	Pozicija je u granicama dozvoljenih odstupanja.
171		Deonica Rumenka Kisač - Nadvožnjak na km 89+315.15. Geodetska kontrola oplate poprečnih greda na stubnom mestu S1, S6, broj najave NSSU-S1-D1-STR-OP2-RIA-g192-R2.	Pozicija nije u granicama dozvoljenih odstupanja.
172		Otvorena pruga Novi Sad Rumenka - Galerija km 81+284.54. Geodetska kontrola pozicije centra šipa br. 19, broj najave NSSU-S1-D1-STR-GAL2-RIA-g030.	Pozicija je u granicama dozvoljenih odstupanja.
173		Otvorena pruga Novi Sad Rumenka - Galerija km 81+284.54. Geodetska kontrola oplate potpornog zida kod šipova br. 6'-7', broj najave NSSU-S1-D1-STR-GAL2-RIA-g031.	Pozicija je u granicama dozvoljenih odstupanja.
174		Deonica Rumenka - Kisač. Geodetska kontrola oplate (remenata) obloženog betonskog kanala od PR 433 km 87+300 do PR 435 km 87+350 - desna strana, broj najave NSSU-S1.4-D1-SUB-RIA-gk029.	Pozicija je u granicama dozvoljenih odstupanja.
175		Deonica Rumenka Kisač - Nadvožnjak na km 89+315.15. Geodetska kontrola oplate poprečnih greda na stubnom mestu S1, S6, broj najave NSSU-S1-D1-STR-OP2-RIA-g192-R2.	Pozicija je u granicama dozvoljenih odstupanja.
176		Deonica Kisač - Stepanpvićevo. Geodetska kontrola sloja ojačanja nasipa od PR 631 km 92+150 do PR 635 km 92+250 - Levi i	Pozicija je u granicama dozvoljenih odstupanja.

		desni kolosek, broj najave NSSU-S1.6-D1-SUB-RIA-g045-R1.	
177		Deonica Stepanovićevo Zmajevo - Nadvožnjak na km 102+309. Geodetska kontrola oplate stubova S10-1, S10-2, - drugi segment, broj najave NSSU-S1-D1-STR-OP7-RIA-g059.	Pozicija je u granicama dozvoljenih odstupanja.
178		Deonica Stepanovićevo Zmajevo - Nadvožnjak na km 102+309. Geodetska kontrola oplate stubova S11-1, S11-2, - drugi segment, broj najave NSSU-S1-D1-STR-OP7-RIA-g060.	Pozicija nije spremna za kontrolu.
179		Deonica Zmajevo Vrbas - Nadvožnjak na km 105+797. Geodetska kontrola oplate stuba S2 -drugi segment, broj najave NSSU-S1-D1-STR-OP8-RIA-g014-R4.	Pozicija je u granicama dozvoljenih odstupanja.
180		Deonica Zmajevo Vrbas - Nadvožnjak na km 105+797. Geodetska kontrola oplate stuba S5 - drugi segment, broj najave NSSU-S1-D1-STR-OP8-RIA- g018-R2.	Pozicija nije spremna za kontrolu.
181		Deonica Zmajevo - Vrbas Nova. Geodetska kontrola oplate naglavne grede S2, broj najave NSSU-S1-D1-STR-BR4-RIA-g005-R3.	Pozicija je primljena 13.07.2023.
182		Deonica Kisač - Stepanovićevo. Geodetska kontrola oplate (remenata) obloženog betonskog kanala od PR 686 km 93+500 do PR 688 km 93+550 - leva strana, broj najave NSSU-S1.6-D1-SUB-RIA-gk002.	Pozicija je u granicama dozvoljenih odstupanja.
183		Stanica Kisač - Podvožnjak km 89+984.34. Geodetska kontrola oplate donje ploče podvožnjaka kampada p1/U9, broj najave NSSU-S1-D1-STR-UP2-RIA-g003.	Pozicija je u granicama dozvoljenih odstupanja.
184		Deonica Novi Sad Rumenka - Galerija na km 81+284.54. Geodetska kontrola oplate naglavne grede 29-23, broj najave NSSU-S1-D1-STR-GAL2-RIA-g032.	Pozicija nije spremna za kontrolu.
185		Deonica Novi Sad Rumenka - Galerija na km 81+284.54. Geodetska kontrola oplate potpornog zida kod sipova 1'-3', broj najave NSSU-S1-D1-STR-GAL2-RIA-g033.	Pozicija nije spremna za kontrolu.
186		Otvorena pruga Rumenka - Kisač. Geodetska kontrola oplate (remenata) obloženog betonskog kanala od PR 429 km 87+200 do PR 433 km 87+300 - desna strana, broj najave NSSU-S1.4-D1-SUB-RIA-gk030.	Pozicija je u granicama dozvoljenih odstupanja.

187		Otvorena pruga Rumenka - Kisač. Geodetska kontrola podtla od PR 479 km 88+450 do PR 486 km 88+625 - Desni kolosek, broj najave NSSU-S1.4-D1-SUB-RIA-g112.	Pozicija je u granicama dozvoljenih odstupanja.
188		Deonica Rumenka Kisač - Nadvoznjak na km 84+809. Geodetska kontrola oplate stuba S5, broj najave NSSU-S1-D1-STR-OP1-RIA-g012-R2.	Pozicija nije u granicama dozvoljenih odstupanja.
189		Deonica Rumenka Kisač - Nadvoznjak na km 84+809. Geodetska kontrola oplate naglavne grede S6, broj najave NSSU-S1-D1-STR-OP1-RIA-g013.	Pozicija nije spremna za kontrolu.
190		Deonica Kisač Stepanovićevo - Nadvožnjak na km 92+768. Geodetska kontrola oplate ležišne grede na stubnom mestu S1, broj najave NSSU-S1-D1-STR-OP3-RIA-g031.	Pozicija nije spremna za kontrolu.
191		Deonica Kisač Stepanovićevo - Nadvožnjak na km 92+768. Geodetska kontrola oplate kvadera na stubnom mestu S6, broj najave NSSU-S1-D1-STR-OP3-RIA-g032.	Pozicija nije spremna za kontrolu.
192		Deonica Kisač Stepanovićevo - Nadvožnjak na km 92+768. Geodetska kontrola oplate ležišta na stubnom mestu S6, broj najave NSSU-S1-D1-STR-OP3-RIA-g033.	Pozicija nije spremna za kontrolu.
193		Deonica Kisač - Stepanovićevo. Geodetska kontrola ankera na temeljima stubova kontaktne mreže broj : 8, L1, 9, L2, L3, 10, L4, 11, 12, 13, 14, L5, 15, L6, 16, 17, 18, 19, L7, 20, L8, 21, broj najave NSSU-S1-D1-STR-OCS-RIA-g266.	Pozicija nije spremna za kontrolu.
194		Deonica Kisač - Stepanovićevo. Geodetska kontrola sloja ojačanja nasipa od PR 627 km 92+050 do PR 631 km 92+150 - Levi i desni kolosek, broj najave NSSU-S1.6-D1-SUB-RIA-g046.	Pozicija je u granicama dozvoljenih odstupanja.
195		Deonica Kisač - Stepanovićevo. Geodetska kontrola završnog sloja nasipa od PR 722 km 94+400 do PR 728 km 94+550 - Levi i desni kolosek, broj najave NSSU-S1.6-D1-SUB-RIA-g047.	Pozicija je u granicama dozvoljenih odstupanja.
196		Deonica Kisač Stepanovićevo - Nadvožnjak na km 95+739.56. Geodetska kontrola pozicije podlivke S4 i S5, broj najave NSSU-S1-D1-STR-OP4-RIA-g187.	Pozicija je u granicama dozvoljenih odstupanja.

197		Stanica Stepanovićevo. Geodetska kontrola oplate temelja peronske ograde od km 97+226 do km 97+446, broj najave NSSU-S1-D1-STR-ST4-RIA-g267.	Pozicija je u granicama dozvoljenih odstupanja.
198		Deonica Stepanovićevo Zmajevo - Nadvožnjak na km 101+132. Geodetska kontrola pozicije podlivke iznad poprečne grede na stubnom mestu S1, broj najave NSSU-S1-D1-STR-OP6-RIA-g040.	Pozicija je u granicama dozvoljenih odstupanja.
199		Deonica Stepanovićevo Zmajevo - Most na km 101+980,62. Geodetska kontrola oplate ivične grede i oplate pešačke staze sa leve strane, broj najave NSSU-S1-D1-STR-BR3-RIA-g011.	Pozicija je u granicama dozvoljenih odstupanja.
200		Deonica Zmajevo Vrbas - Nadvoznjak na km 108+115. Geodetska kontrola oplate ležišne grede stubnog mesta S5, broj najave NSSU-S1-D1-STR-OP9-RIA-g209.	Pozicija nije spremna za kontrolu.
201		Deonica Zmajevo Vrbas - Most na km 110+351.21. Geodetska kontrola oplate naglavne grede S1, broj najave NSSU-S1-D1-STR-BR4-RIA-g009.	Pozicija nije spremna za kontrolu.
202		Deonica Stepanovićevo Zmajevo - Nadvožnjak na km 102+309. Geodetska kontrola pozicije slivnka S1 do S7, broj najave NSSU-S1-D1-STR-OP7-RIA-g058-R1.	Pozicija je u granicama dozvoljenih odstupanja.
203		Deonica Rumenka - Kisač. Geodetska kontrola zaštitnog sloja od PR 419 km 86+950 do PR 431 km 87+250 - Levi i desni kolosek, broj najave NSSU-S1.4-D1-SUB-RIA-g113.	Pozicija je u granicama dozvoljenih odstupanja.
204		Deonica Novi Sad Rumenka - Galerija na km 81+284.54. Geodetska kontrola oplate naglavne grede 29-23, broj najave NSSU-S1-D1-STR-GAL2-RIA-g032-R1.	Pozicija nije spremna za kontrolu.
205		Deonica Novi Sad Rumenka - Galerija na km 81+284.54. Geodetska kontrola oplate potpornog zida kod sipova 1'-3', broj najave NSSU-S1-D1-STR-GAL2-RIA-g033-R1.	Pozicija nije spremna za kontrolu.
206		Otvorena pruga Rumenka - Kisač. Geodetska kontrola oplate (remenata) obloženog betonskog kanala od PR 426 km 87+125 do PR 429 km 87+200 - desna strana, broj najave NSSU-S1.4-D1-SUB-RIA-gk031.	Pozicija je u granicama dozvoljenih odstupanja.

207		Deonica Rumenka Kisač - Nadvoznjak na km 84+809. Geodetska kontrola oplate stuba S5 - prvi segment, broj najave NSSU-S1-D1-STR-OP1-RIA-g012-R3.	Pozicija nije u granicama dozvoljenih odstupanja.
208		Železnička stanica Kisač. Geodetska kontrola pozicije kablovskih cevi km 102+402, km 102+468 (PVC cev), 102+727, broj najave NSSU-S1-D1-STR-ST3-RIA-g205.	Pozicija nije jasno definisana u najavi. Nisu vršena kontrolna merenja.
209		Deonica Kisač - Stepanovićevo. Geodetska kontrola ankera na temeljima stubova kontaktne mreže broj: 8, L1, 9, L2, L3, 10, L4, 11, 12, 13, 14, L5, 15, L6, 16, 17, 18, 19, L7, 20, L8, 21, broj najave NSSU-S1-D1-STR-OCS-RIA-g266-R1.	Pozicija je u granicama dozvoljenih odstupanja.
210		Stajalište Stepanovićevo km 97+300 - Skretnica broj 7 PS km 97+628.33. Geodetska kontrola obeležavanja tačaka skretnice PS, MC, osovina pravca, broj najave NSSU-S1-D1-SST-RIA-g024.	Pozicija je u granicama dozvoljenih odstupanja.
211		Stajalište Stepanovićevo km 97+300 - Skretnica broj 8 PS km 97+628.33. Geodetska kontrola obeležavanja tačaka skretnice PS, MC, osovina pravca, broj najave NSSU-S1-D1-SST-RIA-g025.	Pozicija je u granicama dozvoljenih odstupanja.
212		Deonica Zmajevo - Vrbas Nova. Geodetska kontrola završnog sloja nasipa od PR 1270 km 107+675 do PR 1278 km 107+878 - Levi i desni kolosek, broj najave NSSU-S1.10-D1-SUB-RIA-g132.	Pozicija je u granicama dozvoljenih odstupanja.
213		Deonica Zmajevo Vrbas - Nadvoznjak na km 108+115. Geodetska kontrola oplate ležišne grede stubnog mesta S5, broj najave NSSU-S1-D1-STR-OP9-RIA-g209-R1.	Pozicija je u granicama dozvoljenih odstupanja.
214		Deonica Novi Sad Rumenka - Galerija na km 81+284.54. Geodetska kontrola oplate naglavne grede 29-23, broj najave NSSU-S1-D1-STR-GAL2-RIA-g032-R2.	Pozicija nije spremna za kontrolu.
215		Deonica Novi Sad Rumenka - Galerija na km 81+284.54. Geodetska kontrola oplate potpornog zida kod sipova 1'-3', broj najave NSSU-S1-D1-STR-GAL2-RIA-g033-R2.	Pozicija nije spremna za kontrolu.
216		Deonica Novi Sad - Rumenka. Geodetska kontrola podtla od PR 150 km 80+225 do PR 156 km 80+375 - Teretni kolosek, broj najave NSSU-S1.2-D1-SUB-RIA-g497.	Pozicija je u granicama dozvoljenih odstupanja.

217		Deonica Novi Sad - Rumenka. Geodetska kontrola oplate zidova šahte VŠ2 (H=2,5m : od visine 2.5m do 5m) na km 79+692, broj najave NSSU-S1.2-D1-HYD-RIA-g021.	Pozicija je geodetski snimljena.
218		Otvorena pruga Rumenka - Kisač. Geodetska kontrola oplate (remenata) obloženog betonskog kanala od PR 423 km 87+050 do PR 426 km 87+125 - desna strana, broj najave NSSU-S1.4-D1-SUB-RIA-gk031-R1.	Pozicija je u granicama dozvoljenih odstupanja.
219		Otvorena pruga Rumenka - Kisač. Geodetska kontrola zaštitnog sloja od PR 402 km 86+525 do PR 419 km 86+950 - Levi i desni kolosek, broj najave NSSU-S1.4-D1-SUB-RIA-g116.	Pozicija je u granicama dozvoljenih odstupanja.
220		Deonica Rumenka Kisač - Nadvožnjak na km 84+809. Geodetska kontrola oplate stuba S5 - prvi segment, broj najave NSSU-S1-D1-STR-OP1-RIA-g012-R4.	Pozicija je u granicama dozvoljenih odstupanja.
221		Deonica Rumenka Kisač - Nadvožnjak na km 84+809. Geodetska kontrola oplate naglavne grede S6, broj najave NSSU-S1-D1-STR-OP1-RIA-g013-R1.	Pozicija je u granicama dozvoljenih odstupanja.
222		Deonica Rumenka Kisač - Nadvožnjak na km 84+809. Geodetska kontrola oplate stuba S1 - prvi segment, broj najave NSSU-S1-D1-STR-OP1-RIA-g014.	Pozicija je u granicama dozvoljenih odstupanja.
223		Deonica Kisač Stepanovićevo - Nadvožnjak na km 92+768. Geodetska kontrola oplate ležišne grede na stubnom mestu S1, broj najave NSSU-S1-D1-STR-OP3-RIA-g031-R1.	Pozicija je u granicama dozvoljenih odstupanja.
224		Deonica Kisač - Stepanovićevo. Geodetska kontrola ankera na temeljima stubova kontaktne mreže broj : 11, 13, 14, 15, 16, 17, 18, 19, 20, L7, L8, broj najave NSSU-S1-D1-STR-OCS-RIA-g267.	Pozicija je u granicama dozvoljenih odstupanja.
225		Deonica Kisač - Stepanovićevo. Geodetska kontrola podtla od PR 734 km 94+700 do PR 739 km 94+825 - Levi i desni kolosek, broj najave NSSU-S1.6-D1-SUB-RIA-g050.	Pozicija je u granicama dozvoljenih odstupanja.
226		Otvorena pruga Stepanovićevo - Zmajevo. Geodetska kontrola obeležavanja osovine koloseka, levi i desni kolosek - od PR 902 km 98+800 do PR 923 km 99+325, broj najave NSSU-S1-D1-SST-RIA-g026.	Pozicija je u granicama dozvoljenih odstupanja.

227		Deonica Stepanovićevo Zmajevo - Nadvožnjak na km 102+309. Geodetska kontrola oplate stubova S11-1, S11-2 - drugi segment, broj najave NSSU-S1-D1-STR-OP7-RIA-g060-R1.	Pozicija je u granicama dozvoljenih odstupanja.
228		Železnička stanica Zmajevo. Geodetska kontrola pozicije kablovskih cevi km 102+402, km 102+468 (PVC cev), 102+727, broj najave NSSU-S1-D1-STR-ST5-RIA-g205.	Pozicija je geodetski snimljena.
229		Deonica Zmajevo Vrbas - Nadvožnjak na km 105+797. Geodetska kontrola oplate stuba S5 - drugi segment, broj najave NSSU-S1-D1-STR-OP8-RIA-g018-R3.	Pozicija je u granicama dozvoljenih odstupanja.
230		Deonica Zmajevo Vrbas - Most na km 110+351.21. Geodetska kontrola oplate naglavne grede S1, broj najave NSSU-S1-D1-STR-BR4-RIA-g009-R1.	Pozicija je u granicama dozvoljenih odstupanja.
231		Deonica Zmajevo - Vrbas. Geodetska kontrola podtla saobraćajnice od PR 15 km 0+306,20 do PR 23 km 0+499,99, broj najave NSSU-S1-D1-SUB-OP8-RIA-g002.	Pozicija je u granicama dozvoljenih odstupanja.
232		Deonica Novi Sad Rumenka - Galerija na km 81+284.54. Geodetska kontrola oplate naglavne grede 29-23, broj najave NSSU-S1-D1-STR-GAL2-RIA-g032-R3.	Pozicija je u granicama dozvoljenih odstupanja.
234		Deonica Novi Sad Rumenka - Galerija na km 81+284.54. Geodetska kontrola oplate potpornog zida kod sipova 1'-3', broj najave NSSU-S1-D1-STR-GAL2-RIA-g033-R3.	Pozicija je u granicama dozvoljenih odstupanja.
235		Deonica Novi Sad - Rumenka. Geodetska kontrola podtla od PR 156 km 80+375 do PR 160 km 80+475 - Teretni kolosek, broj najave NSSU-S1.2-D1-SUB-RIA-g501.	Pozicija nije spremna za kontrolu.
236		Deonica Kisač - Stepanovićevo. Geodetska kontrola ankera na temeljima stubova kontaktne mreže broj : 21, 22, 23, 24, 25, 26, broj najave NSSU-S1-D1-STR-OCS-RIA-g268.	Pozicija je u granicama dozvoljenih odstupanja.
237		Deonica Stepanovićevo Zmajevo - Nadvožnjak na km 98+149. Geodetska kontrola položaja slivne rešetke od stubnog mesta S1 do stubnog mesta S5, broj najave NSSU-S1-D1-HYD-OP5-RIA-g002.	Pozicija nije u granicama dozvoljenih odstupanja.
238		Deonica Stepanovićevo Zmajevo - Nadvožnjak na km 102+309. Geodetska kontrola oplate stubova S11-1, S11-2 -	Pozicija je primljena 19.07.2023.

		drugi segment, broj najave NSSU-S1-D1-STR-OP7-RIA-g060-R2.	
239		Železnička stanica Zmajevo. Geodetska kontrola podtla od PR 1075 km 102+900 do PR 1080 km 103+025 - Levi i desni kolosek, kolosek broj 1, broj najave NSSU-S1.9-D1-SUB-RIA-g016.	Pozicija je u granicama dozvoljenih odstupanja.
240		Deonica Zmajevo Vrbas - Nova. Geodetska kontrola završnog sloja nasipa od PR 1260 km 107+425 do PR 1270 km 107+675 - Levi i desni kolosek, broj najave NSSU-S1.10-D1-SUB-RIA-g133.	Pozicija je u granicama dozvoljenih odstupanja.
241		Deonica Zmajevo Vrbas - Most na km 110+351.21. Geodetska kontrola oplate naglavne grede S1, broj najave NSSU-S1-D1-STR-BR4-RIA-g009-R2.	Pozicija je primljena 19.07.2023.
242		eonica Novi Sad - Rumenka. Geodetska kontrola oplate temelja kontaktne mreže 233, broj najave NSSU-S1-D1-STR-OCS-RIA-g269.	Pozicija je u granicama dozvoljenih odstupanja.
243		Deonica Novi Sad - Rumenka. Geodetska kontrola podtla od PR 156 km 80+375 do PR 160 km 80+475 - Teretni kolosek, broj najave NSSU-S1.2-D1-SUB-RIA-g501-R1.	Pozicija je u granicama dozvoljenih odstupanja.
244		Deonica Rumenka Kisač - Nadvožnjak na km 84+809. Geodetska kontrola oplate stuba S2 - prvi segment, broj najave NSSU-S1-D1-STR-OP1-RIA-g015.	Pozicija nije spremna za kontrolu.
245		Deonica Rumenka - Kisač. Geodetska kontrola završnog sloja nasipa od PR 473 km 88+300 do PR 484 km 88+575 - Levi i desni kolosek, broj najave NSSU-S1.4-D1-SUB-RIA-g119.	Pozicija je u granicama dozvoljenih odstupanja.
246		Deonica Rumenka - Kisač. Geodetska kontrola oplate (remenata) obloženog betonskog kanala od PR 419 km 86+950 do PR 422 km 87+025 - desna strana, broj najave NSSU-S1.4-D1-SUB-RIA-gk032.	Pozicija je u granicama dozvoljenih odstupanja.
247		Deonica Rumenka Kisač - Podvožnjak na km 89+984.34. Geodetska kontrola oplate gornje ploče i zida kampade P1, broj najave NSSU-S1-D1-STR-UP3-RIA-g003.	Pozicija nije spremna za kontrolu.
248		Deonica Kisač - Stepanovićevo. Geodetska kontrola ankera na temeljima stubova kontaktne mreže broj: 69, 71, 73, broj najave NSSU-S1-D1-STR-OCS-RIA-g270.	Pozicija je u granicama dozvoljenih odstupanja.

249		Deonica Kisač Stepanovićevo - Nadvožnjak na km 92+768. Geodetska kontrola oplate ležišta S6, broj najave NSSU-S1-D1-STR-OP3-RIA-g033.	Pozicija nije u granicama dozvoljenih odstupanja.
250		Deonica Kisač Stepanovićevo - Nadvožnjak na km 95+739.56. Geodetska kontrola oplate drenaze S1-S5, broj najave NSSU-S1-D1-STR-OP4-RIA-g188-R1.	Pozicija nije jasno definisana i ne postoji na ovom nadvožnjaku. Nisu vršena kontrolna merenja.
251		Deonica Kisač Stepanovićevo - Nadvožnjak na km 95+739.56. Geodetska kontrola pozicije podlivke S6-S7, broj najave NSSU-S1-D1-STR-OP4-RIA-g189.	Pozicija je u granicama dozvoljenih odstupanja.
252		Stanica Stepanovićevo km 97+300. Geodetska kontrola oplate temelja peronske ograde od km 97+226 do km 97+446 (drugi segment), broj najave NSSU-S1-D1-STR-ST4-RIA-g268.	Pozicija je u granicama dozvoljenih odstupanja.
253		Deonica Stepanovićevo - Zmajevo. Geodetska kontrola završnog sloja nasipa od PR 1000 km 101+200 do PR 1009 km 101+425 - Desni kolosek, broj najave NSSU-S1.8-D1-SUB-RIA-g090.	Pozicija je u granicama dozvoljenih odstupanja.
254		Deonica Stepanovićevo Zmajevo - Nadvožnjak na km 101+132. Geodetska kontrola stubova na stubnom mestu S6, broj najave NSSU-S1-D1-STR-OP6-RIA-g041.	Pozicija nije spremna za kontrolu.
255		Deonica Zmajevo - Vrbas Nova. Geodetska kontrola sloja ojačanja nasipa od PR 1278 km 107+878 do PR 1285 km 108+050 - Levi i desni kolosek, broj najave NSSU-S1.10-D1-SUB-RIA-g135.	Pozicija je u granicama dozvoljenih odstupanja.
256		Deonica Zmajevo Vrbas - Mosta na km 110+351.21. Geodetska kontrola oplate stuba S2 - prvi segment, broj najave NSSU-S1-D1-STR-BR4-RIA-g010.	Pozicija nije spremna za kontrolu.
257		Deonica Stepanovićevo Zmajevo - Nadvožnjak na km 98+149. Geodetska kontrola oplate drenaze S1-S5, broj najave NSSU-S1-D1-STR-OP5-RIA-g072.	Pozicija slivnika 3 nije u granicama dozvoljenih odstupanja. Pozicija ostalih slivnika je u granicama dozvoljenih odstupanja.

258		Železnička stanica Zmajevo. Geodetska kontrola pozicije i visine (plastičnog) šahta za smeštaj pumpe za odvodnjavanje pothodnika, broj najave NSSU-S1-D1-HYD-ST5-RIA-g001.	Pozicija nije spremna za kontrolu.
259		Deonica Rumenka Kisač - Nadvožnjak na km 84+809. Geodetska kontrola oplate stuba S2 - prvi segment, broj najave NSSU-S1-D1-STR-OP1-RIA-g016.	Pozicija nije spremna za kontrolu.
260		Deonica Rumenka Kisač - Podvožnjak na km 89+984.34. Geodetska kontrola oplate gornje ploče i zida kampade P1, broj najave NSSU-S1-D1-STR-UP3-RIA-g004-R1.	Pozicija je u granicama dozvoljenih odstupanja.
261		Deonica Kisač - Stepanovićevo. Geodetska kontrola podtla od PR 739 km 94+825 do PR 744 km 94+950 - Levi i desni kolosek, broj najave NSSU-S1.6-D1-SUB-RIA-g052.	Pozicija nije spremna za kontrolu.
262		Deonica Kisač - Stepanovićevo. Geodetska kontrola ankera na temeljima stubova kontaktne mreže broj : 75, 76, 77, 78, 79, 80, L26, 81, 82, 83, L27, broj najave NSSU-S1-D1-STR-OCS-RIA-g270.	Pozicija nije spremna za kontrolu.
263		Deonica Kisač Stepanovićevo - Nadvožnjak na km 92+768. Geodetska kontrola oplate ležišta S6, broj najave NSSU-S1-D1-STR-OP3-RIA-g033-R1.	Pozicija je u granicama dozvoljenih odstupanja.
264		Deonica Kisač Stepanovićevo - Nadvožnjak na km 92+768. Geodetska kontrola podtla saobraćajnice od PR 15 km 0+317,8 do PR 26 km 0+567,97, broj najave NSSU-S1-D1-SUB-OP3-RIA-g002.	Pozicija nije spremna za kontrolu.
265		Deonica Stepanovićevo Zmajevo - Nadvožnjak na km 98+149. Geodetska kontrola oplate krilnog stuba S14, broj najave NSSU-S1-D1-STR-OP5-RIA-g073.	Pozicija je u granicama dozvoljenih odstupanja.
266		Deonica Stepanovićevo - Zmajevo. Geodetska kontrola oplate obeležavanja osovine koloseka - levi i desni kolosek od PR 923 km 99+325 do PR 954 km 100+075, broj najave NSSU-S1-D1-SST-RIA-g027.	Pozicija je u granicama dozvoljenih odstupanja.
267		Deonica Stepanovićevo Zmajevo - Nadvožnjak na km 101+132. Geodetska kontrola stubova na stubnom mestu S6, broj najave NSSU-S1-D1-STR-OP6-RIA-g041-R1.	Pozicija je u granicama dozvoljenih odstupanja.

268		Stanica Zmajevo. Geodetska kontrola položaja zaptivnog prstena pothodnika u stanici Zmajevo na km 102+672, broj najave NSSU-S1-D1-HYD-ST5-RIA-g002.	Pozicija je u granicama dozvoljenih odstupanja.
269		Deonica Zmajevo Vrbas - Mosta na km 110+351.21. Geodetska kontrola oplate stuba S2 - prvi segment, broj najave NSSU-S1-D1-STR-BR4-RIA-g010-R1.	Pozicija nije spremna za kontrolu.
270		Deonica Rumenka Kisač - Nadvožnjak na km 84+809. Geodetska kontrola oplate stuba S2 - drugi segment, broj najave NSSU-S1-D1-STR-OP1-RIA-g016-R1.	Pozicija nije u granicama dozvoljenih odstupanja.
271		Deonica Rumenka Kisač - Nadvožnjak na km 84+809. Geodetska kontrola oplate stuba S3 - drugi segment, broj najave NSSU-S1-D1-STR-OP1-RIA-g017.	Pozicija nije spremna za kontrolu.
272		Deonica Kisač Stepanovićevo - Nadvožnjak na km 92+768. Geodetska kontrola podtla saobraćajnice od PR 15 km 0+317,8 do PR 26 km 0+567,97, broj najave NSSU-S1-D1-SUB-OP3-RIA-g002-R1.	Pozicija nije spremna za kontrolu.
273		Deonica Kisač - Stepanovićevo. Geodetska kontrola ankera na temeljima stubova kontaktne mreže broj : L28, 84, 85, 86, 87, 88, 89, broj najave NSSU-S1-D1-STR-OCS-RIA-g271.	Pozicija je u granicama dozvoljenih odstupanja.
274		Deonica Kisač - Stepanovićevo. Geodetska kontrola podtla od PR 739 km 94+825 do PR 744 km 94+950 - Levi i desni kolosek, broj najave NSSU-S1.6-D1-SUB-RIA-g052-R1.	Pozicija nije spremna za kontrolu.
275		Deonica Kisač Stepanovićevo. Geodetska kontrola prelaznog sloja od PR 608 km 91+575 do PR 627 km 92+050 - Levi i desni kolosek, broj najave NSSU-S1.6-D1-SUB-RIA-g053.	Pozicija je u granicama dozvoljenih odstupanja.
276		Stanica Stepanovićevo - Podvožnjak Stepanovićevo. Geodetska kontrola oplate gornje ploče i zida km 97+027, broj najave NSSU-S1-D1-STR-ST4-RIA-g269.	Pozicija je u granicama dozvoljenih odstupanja.
277		Deonica Stepanovićevo Zmajevo - Nadvožnjak na km 102+309. Geodetska kontrola oplate stubova S12-1, S12-2, - prvi segment, broj najave NSSU-S1-D1-STR-OP7-RIA-g061.	Pozicija je u granicama dozvoljenih odstupanja.

278		Deonica Zmajevo - Vrbas. Geodetska kontrola završnog sloja nasipa od PR 1250 km 107+175 do PR 1260 km 107+425 - Levi i desni kolosek, broj najave NSSU-S1.10-D1-SUB-RIA-g138.	Pozicija je u granicama dozvoljenih odstupanja.
279		Deonica Zmajevo Vrbas - Mosta na km 110+351.21. Geodetska kontrola oplate stuba S2 - prvi segment, broj najave NSSU-S1-D1-STR-BR4-RIA-g010-R2.	Pozicija je u granicama dozvoljenih odstupanja.
280		Deonica Novi Sad Rumenka - Galerija na km 82+159. Geodetska kontrola oplate gornje ploče galerije, broj najave NSSU-S1-D1-STR-GAL3-RIA-g216.	Pozicija je u granicama dozvoljenih odstupanja.
281		Deonica Rumenka Kisač - Nadvožnjak na km 84+809. Geodetska kontrola oplate stuba S2 - prvi segment, broj najave NSSU-S1-D1-STR-OP1-RIA-g016-R2.	Pozicija je u granicama dozvoljenih odstupanja.
282		Deonica Rumenka Kisač - Nadvožnjak na km 84+809. Geodetska kontrola oplate stuba S3 - drugi segment, broj najave NSSU-S1-D1-STR-OP1-RIA-g017-R1.	Pozicija nije spremna za kontrolu.
283		Deonica Rumenka Kisač - Nadvožnjak na km 84+809. Geodetska kontrola oplate stuba S6 - prvi segment, broj najave NSSU-S1-D1-STR-OP1-RIA-g018.	Pozicija je u granicama dozvoljenih odstupanja.
284		Železnička stanica Kisač. Geodetska kontrola oplate temelja peronskog zida na peronu 2 od km 90+439.11 do km 90+442.31, broj najave NSSU-S1-D1-STR-ST3-RIA-g185-R1.	Pozicija nije u granicama dozvoljenih odstupanja.
285		Železnička stanica Kisač. Geodetska kontrola oplate krune peronskog zida na peronu 2 od km 90+361.1 do km 90+442.31, broj najave NSSU-S1-D1-STR-ST3-RIA-g187.	Pozicija nije u granicama dozvoljenih odstupanja.
286		Deonica Kisač Stepanovićevo - Nadvožnjak na km 92+768. Geodetska kontrola podtla saobraćajnice od PR 15 km 0+317,8 do PR 26 km 0+567,97, broj najave NSSU-S1-D1-SUB-OP3-RIA-g002-R2.	Pozicija nije spremna za kontrolu.
287		Deonica Kisač - Stepanovićevo. Geodetska kontrola ankera na temeljima stubova kontaktne mreže broj : 70, 72 i 74, broj najave NSSU-S1-D1-STR-OCS-RIA-g272.	Pozicija je u granicama dozvoljenih odstupanja.

288		Deonica Kisač - Stepanovićevo. Geodetska kontrola podtla od PR 739 km 94+825 do PR 744 km 94+950 - Levi i desni kolosek, broj najave NSSU-S1.6-D1-SUB-RIA-g052-R2.	Pozicija je u granicama dozvoljenih odstupanja.
289		Železnička stanica Zmajevo. Geodetska kontrola cevi za odvodnjavanje pothodnika u stanici Zmajevo na km 102+672 od zida pothodnika do šahte za smeštaj pumpe2, broj najave NSSU-S1-D1-HYD-ST5-RIA-g003.	Pozicija nije spremna za kontrolu.
290		Železnička stanica Zmajevo. Geodetska kontrola podtla od PR 1080 km 103+025 do PR 1091 km 103+300 - Levi i desni kolosek, kolosek broj 1, broj najave NSSU-S1.9-D1-SUB-RIA-g017.	Pozicija je u granicama dozvoljenih odstupanja.
291		Deonica Zmajevo - Vrbas. Geodetska kontrola završnog sloja nasipa od PR 1417 km 111+275 do PR 1425 km 111+475 - Levi i desni kolosek, broj najave NSSU-S1.10-D1-SUB-RIA-g141.	Pozicija je u granicama dozvoljenih odstupanja.
292		Deonica Zmajevo – Vrbas - Nadvožnjak km 105+797. Geodetska kontrola oplate ležišne grede S3, broj najave NSSU-S1-D1-STR-OP8-RIA-g020.	Pozicija nije spremna za kontrolu.
293		Deonica Zmajevo – Vrbas - Nadvožnjak km 105+797. Geodetska kontrola podtla saobraćajnice od PR 1 km 0+000 do PR 9 km 0+193,90, broj najave NSSU-S1-D1-SUB-OP8-RIA-g003.	Pozicija je u granicama dozvoljenih odstupanja.
294		Deonica Novi Sad Rumenka - Galerija na km 82+159. Geodetska kontrola pozicije cevi za odvodnjavanje (6 kom.), broj najave NSSU-S1-D1-STR-GAL3-RIA-g217.	Pozicija pet slivnika je u granicama dozvoljenih odstupanja. Pozicija jednog slivnika nije u granicama dozvoljenih odstupanja.
295		Deonica Novi Sad Rumenka - Galerija na km 82+159. Geodetska kontrola ankera za OCS stub (unutar ploče) na galeriji, broj najave NSSU-S1-D1-STR-GAL3-RIA-g218.	Pozicija je u granicama dozvoljenih odstupanja.
296		Deonica Rumenka Kisač - Nadvožnjak na km 84+809. Geodetska kontrola oplate stuba S3 - drugi segment, broj najave NSSU-S1-D1-STR-OP1-RIA-g017-R2.	Pozicija nije u granicama dozvoljenih odstupanja.
297		Železnička stanica Kisač - Podvožnjak km 89+984.34. Geodetska kontrola oplate temelja donje ploče - druga kampada, broj najave NSSU-S1-D1-STR-UP3-RIA-g005.	Pozicija je u granicama dozvoljenih odstupanja.

298		Deonica Rumenka Kisač. Geodetska kontrola oplate (remenata) obloženog betonskog kanala od PR 416 km 86+875 do PR 419 km 86+950 - desna strana, broj najave NSSU-S1.4-D1-SUB-RIA-gk033.	Pozicija je u granicama dozvoljenih odstupanja.
299		Železnička stanica Kisač. Geodetska kontrola oplate temelja peronskog zida na peronu 2 od km 90+439.11 do km 90+442.31, broj najave NSSU-S1-D1-STR-ST3-RIA-g185-R2.	Pozicija nije u granicama dozvoljenih odstupanja.
300		Železnička stanica Kisač. Geodetska kontrola oplate krune peronskog zida na peronu 2 od km 90+361.1 do km 90+442.31, broj najave NSSU-S1-D1-STR-ST3-RIA-g187-R1	Pozicija je u granicama dozvoljenih odstupanja.
301		Deonica Kisač Stepanovićevo. Geodetska kontrola prelaznog sloja od PR 627 km 92+050 do PR 635 km 92+250 - Levi i desni kolosek, broj najave NSSU-S1.6-D1-SUB-RIA-g055.	Pozicija nije spremna za kontrolu.
302		Deonica Kisač - Stepanovićevo. Geodetska kontrola podtla od PR 659 km 92+850 do PR 679 km 93+325 - Levi i desni kolosek, broj najave NSSU-S1.6-D1-SUB-RIA-g056.	Pozicija je u granicama dozvoljenih odstupanja.
303		Deonica Stepanovićevo - Zmajevo. Geodetska kontrola obeležavanja osovine koloseka - levi i desni kolosek od PR 954 km 100+075 do PR 991 km 101+000, broj najave NSSU-S1-D1-SST-RIA-g028.	Pozicija je u granicama dozvoljenih odstupanja.
304		Deonica Zmajevo - Vrbas. Geodetska kontrola završnog sloja nasipa od PR 1240 km 106+950 do PR 1250 km 107+175 - Levi i desni kolosek, broj najave NSSU-S1.10-D1-SUB-RIA-g144.	Pozicija je u granicama dozvoljenih odstupanja.
305		Deonica Zmajevo – Vrbas - Nadvožnjak km 105+797. Geodetska kontrola oplate ležišne grede S3, broj najave NSSU-S1-D1-STR-OP8-RIA-g020-R1.	Pozicija je u granicama dozvoljenih odstupanja.
306		Deonica Rumenka Kisač - Nadvožnjak na km 84+809. Geodetska kontrola oplate stuba S4 - drugi segment, broj najave NSSU-S1-D1-STR-OP1-RIA-g019.	Pozicija nije spremna za kontrolu.

307		Deonica Rumenka Kisač - Nadvožnjak na km 84+809. Geodetska kontrola oplate stuba S5 - drugi segment, broj najave NSSU-S1-D1-STR-OP1-RIA-g020.	Pozicija nije spremna za kontrolu.
308		Deonica Rumenka Kisač. Geodetska kontrola oplate (remenata) obloženog betonskog kanala od PR 448 km 87+675 do PR 454 km 87+825 - leva strana, broj najave NSSU-S1.4-D1-SUB-RIA-gk034.	Pozicija nije spremna za kontrolu.
309		Deonica Kisač - Stepanovićevo. Geodetska kontrola prelaznog sloja od PR 627 km 92+050 do PR 635 km 92+250 - Levi i desni kolosek, broj najave NSSU-S1.6-D1-SUB-RIA-g055-R1.	Pozicija je u granicama dozvoljenih odstupanja.
310		Deonica Kisač - Stepanovićevo. Geodetska kontrola podtla od PR 816 km 96+750 do PR 822 km 96+904 - Levi kolosek, broj najave NSSU-S1.6-D1-SUB-RIA-g057.	Pozicija je u granicama dozvoljenih odstupanja.
311		Deonica Kisač - Stepanovićevo. Geodetska kontrola oplate (remenata) obloženog betonskog kanala od PR 688 km 93+550 do PR 692 km 93+650 - leva strana, broj najave NSSU-S1.6-D1-SUB-RIA-gk003.	Pozicija je u granicama dozvoljenih odstupanja.
312		Stanica Stepanovićevo. Geodetska kontrola podtla od PR 822 km 96+904 do PR 825 km 96+975 - Levi kolosek, broj najave NSSU-S1.7-D1-SUB-RIA-g020.	Pozicija je u granicama dozvoljenih odstupanja.
313		Deonica Stepanovićevo - Zmajevo. Geodetska kontrola sloja ojačanja nasipa od PR 882 km 98+300 do PR 887 km 98+425 - Levi i desni kolosek, broj najave NSSU-S1.8-D1-SUB-RIA-g092.	Pozicija je u granicama dozvoljenih odstupanja.
314		Deonica Stepanovićevo - Zmajevo. Geodetska kontrola završnog sloja nasipa od PR 1009 km 101+425 do PR 1015 km 101+575 - Desni kolosek, broj najave NSSU-S1.8-D1-SUB-RIA-g093.	Pozicija je u granicama dozvoljenih odstupanja.
315		Deonica Stepanovićevo – Zmajevo - Nadvožnjak na km 102+309. Geodetska kontrola oplate stubova S12-1, S12-2, - drugi segment, broj najave NSSU-S1-D1-STR-OP7-RIA-g062.	Pozicija je u granicama dozvoljenih odstupanja.
316		Deonica Zmajevo - Vrbas. Geodetska kontrola završnog sloja nasipa od PR 1230 km 106+700 do PR 1240 km 106+950 - Levi i desni kolosek, broj najave NSSU-S1.10-D1-SUB-RIA-g147.	Pozicija je u granicama dozvoljenih odstupanja.

317		Deonica Zmajevo - Vrbas. Geodetska kontrola podtla do PR 1095 km 103+382 do PR 1103 km 103+575 - Levi i desni kolosek, broj najave NSSU-S1.10-D1-SUB-RIA-g148.	Pozicija je u granicama dozvoljenih odstupanja.
318		Deonica Zmajevo - Vrbas. Geodetska kontrola pozicija prefabrikovanih okna TKKO 13, 14 KM105+380, broj najave NSSU-S1-D1-STR-TKKO-RIA-g053.	Pozicija je u granicama dozvoljenih odstupanja.
319		Deonica Zmajevo - Vrbas. Geodetska kontrola pozicija prefabrikovanih okna TKKO 15, 16 KM107+270, broj najave NSSU-S1-D1-STR-TKKO-RIA-g054.	Pozicija je u granicama dozvoljenih odstupanja.
320		Deonica Zmajevo - Vrbas. Geodetska kontrola pozicija prefabrikovanih okna TKKO 17, 18 KM109+160, broj najave NSSU-S1-D1-STR-TKKO-RIA-g055.	Pozicija je u granicama dozvoljenih odstupanja.
321		Deonica Zmajevo – Vrbas - Nadvožnjak km 105+797. Geodetska kontrola oplate ležišne grede S5, broj najave NSSU-S1-D1-STR-OP8-RIA-g021.	Pozicija nije spremna za kontrolu.
322		Deonica Rumenka Kisač - Nadvožnjak na km 84+809. Geodetska kontrola oplate stuba S3 - drugi segment, broj najave NSSU-S1-D1-STR-OP1-RIA-g017-R3.	Pozicija je u granicama dozvoljenih odstupanja.
323		Deonica Novi Sad Rumenka - Galerija km 81+284.54. Geodetska kontrola pozicije centara izvedenih šipova 18,19,20, broj najave NSSU-S1-D1-STR-GAL2-RIA-g034.	Pozicija je u granicama dozvoljenih odstupanja.
324		Deonica Rumenka Kisač - Nadvožnjak na km 84+809. Geodetska kontrola oplate stuba S4 - drugi segment, broj najave NSSU-S1-D1-STR-OP1-RIA-g019-R1.	Pozicija nije spremna za kontrolu.
325		Deonica Rumenka Kisač. Geodetska kontrola oplate (remenata) obloženog betonskog kanala od PR 448 km 87+675 do PR 454 km 87+825 - leva strana, broj najave NSSU-S1.4-D1-SUB-RIA-gk034-R1.	Pozicija nije spremna za kontrolu.
326		Deonica Rumenka Kisač. Geodetska kontrola sloja ojačanja nasipa od PR 473 km 88+300 do PR 478 km 88+425 - Levi i desni kolosek, broj najave NSSU-S1.4-D1-SUB-RIA-g122.	Pozicija je u granicama dozvoljenih odstupanja.
327		Deonica Kisač - Stepanovićevo. Geodetska kontrola podtla od PR 744 km 94+950 do PR 755 km 95+225 - Levi i desni kolosek, broj najave NSSU-S1.6-D1-SUB-RIA-g058.	Pozicija je u granicama dozvoljenih odstupanja.

328		Deonica Kisač - Stepanovićevo. Geodetska kontrola završnog sloja nasipa od PR 778 km 95+800 do PR 800 km 96+350 - Levi i desni kolosek, broj najave NSSU-S1.6-D1-SUB-RIA-g059.	Pozicija nije spremna za kontrolu.
329		Deonica Kisač - Stepanovićevo. Geodetska kontrola oplate (remenata) obloženog betonskog kanala od PR 695 km 93+725 do PR 696 km 93+750 - leva strana, broj najave NSSU-S1.6-D1-SUB-RIA-gk004.	Pozicija je u granicama dozvoljenih odstupanja.
330		Deonica Stepanovićevo Zmajevo - Most na KM 101+980,62. Geodetska kontrola podtla i 16 slojeva šljunčanih klinova na stubnom mestu S2, broj najave NSSU-S1-D1-STR-BR3-RIA-g012.	Predmet kontrole nije jasno definisan - odbijeno.
331		Stanica Zmajevo. Geodetska kontrola obeležavanja osovine koloseka - levi i desni kolosek, 1 i 4 kolosek od PR 1049 km 102+325 do PR 1065 km 102+650, broj najave NSSU-S1-D1-SST-RIA-g029.	Pozicija je u granicama dozvoljenih odstupanja.
332		Deonica Zmajevo - Vrbas. Geodetska kontrola završnog sloja nasipa od PR 1463 km 112+425 do PR 1473 km 112+675 - Levi i desni kolosek, broj najave NSSU-S1.10-D1-SUB-RIA-g152.	Pozicija je u granicama dozvoljenih odstupanja.
333		Deonica Zmajevo – Vrbas - Nadvožnjak km 105+797. Geodetska kontrola oplate ležišne grede S4, broj najave NSSU-S1-D1-STR-OP8-RIA-g021-R1.	Pozicija je u granicama dozvoljenih odstupanja.
334		Deonica Rumenka Kisač - Nadvožnjak na km 84+809. Geodetska kontrola oplate stuba S4 - drugi segment, broj najave NSSU-S1-D1-STR-OP1-RIA-g019-R2.	Pozicija nije spremna za kontrolu.
335		Deonica Rumenka Kisač. Geodetska kontrola oplate (remenata) obloženog betonskog kanala od PR 444 km 87+575 do PR 453 km 87+800 - leva strana, broj najave NSSU-S1.4-D1-SUB-RIA-gk034-R2.	Pozicija je u granicama dozvoljenih odstupanja.
336		Deonica Rumenka Kisač. Geodetska kontrola obeležavanja osovine koloseka - desni kolosek, od PR 333 km84+800 do PR 357 km 85+400, broj najave NSSU-S1-D1-SST-RIA-g030.	Pozicija je u granicama dozvoljenih odstupanja.
337		Deonica Rumenka Kisač - saobraćajnica na km 89+315,15. Geodetska kontrola podtla saobraćajnice od PR 5 km 0+100 do PR 16	Pozicija je u granicama dozvoljenih odstupanja.

		km 0+371,59, broj najave NSSU-S1-D1-SUB-OP2-RIA-g004.	
338		Deonica Kisač - Stepanovićevo. Geodetska kontrola oplate (remenata) obloženog betonskog kanala od PR 696 km 93+750 do PR 700 km 93+850 - leva strana, broj najave NSSU-S1.6-D1-SUB-RIA-gk005.	Pozicija nije spremna za kontrolu.
339		Deonica Stepanovićevo Zmajevo - Nadvožnjak na km 102+309. Geodetska kontrola oplate stubova S13 - prvi segment, broj najave NSSU-S1-D1-STR-OP7-RIA-g063.	Pozicija je u granicama dozvoljenih odstupanja.
340		Deonica Zmajevo - Vrbas. Geodetska kontrola podtla do PR 1163 km 105+050 do PR 1170 km 105+225 - Levi i desni kolosek, broj najave NSSU-S1.10-D1-SUB-RIA-g153.	Pozicija je u granicama dozvoljenih odstupanja.
341		Deonica Stepanovićevo Zmajevo - Nadvožnjak na km 98+149. Geodetska kontrola revizionih otvora na pešačkoj stazi, broj najave NSSU-S1-D1-STR-OP5-RIA-g074.	Pozicija je u granicama dozvoljenih odstupanja.

4.1.8. Radovi na termotehničkim i mašinskim instalacijama

Projekat termotehničkih instalacija – Stanična zgrada u železničkoj stanici Novi Sad.

- Izvode se radovi na termotehničkim instalacijama, u okviru prizemlja, 1. i 2. sprata krila „A“, prizemlja krila „B“, kao i podruma krila „D“;
- U okviru prizemlja krila „A“, u hodniku prizemlja još nije završeno povezivanje fan coil uređaja sa PVC cevnom mrežom za odvod kodenzata. Izvedena je cevna mreža od bakra za rashladni sistem, sve do izlaza iz krila A (za nastavak radova se čeka završetak građevinskih radova u Aneksu). Trenutno je zastoj na radovima;
- Završeni su radovi na izvođenju cevne mreže od bakra za rashladni sistem, prema Aneksu krila A. Urađeni su čelični nosači spoljašnjih jedinica rashladnog sistema i započeto je postavljenje istih;
- U okviru 1. sprata krila „A“ završeni prodori cevne mreže. Završena je izrada mreže za odvod kondenzata. Završeno je povezivanje fan coil uređaja na cevnu mrežu. U prostorijama A1.22 i A1.25, Izvođač je greškom zamenio mesta fan coil uređajima i iste još nije postavio po projektu. Trenutno je zastoj na radovima;
- Klima komore su postavljene u okviru mašinske prostorije na 2. spratu, ali još uvek nije započeto njeno povezivanje. Takođe, izvršeno je postavljanje čilera na predviđeni temelj u nastavku krila „D“, ali još uvek nije započeto njegovo povezivanje. Započeti su radovi na izgradnji čelične konstrukcije„kaveza“ čilera;
- U prizemlju krila „B“, u okviru hodnika i prodora kroz prostorije pauzirana je ugradnja ventilacionih kanala jer se čekaju AG radovi. Radovi na cevnoj mreži grejanja, iz pravca krila „A“, su završeni do nove toplotne podstanice (za nastavak radova se čeka završetak

građevinskih radova). U postojećoj toplotnoj podstanici demontirani su delovi i elementi koji su mogli, u ovom trenutku, da se uklone.

- U podrumu krila „D“ završeno je postavljanje termo-izolacije na čilerskom cevnom sistemu DN200. Još uvek je zastoj u oblaganju limom, čeka se isporuka istog;
- U budućoj toplotnoj podstanici započeti su građevinski radovi. Radi se sistem odvodnjavanja;
- U budućoj prostoriji za trafostanicu, prolaze cevi od sistema grejanja koji nisu predviđeni projektom izmeštanja jer služe za trajno grejanje krila „D“. Potrebno je uraditi tehničko rešenje izmene trase ovih cevi jer u trafostanici ne smeju biti, usled opasnosti od curenja. Dana 18.07. je izvršen izlazak na teren sa odgovornim Izvođačem i Investitorom, kako bi se sagledala tehnička rešenja izmeštanja cevi. Dogovorena su dva moguća rešenja i potrebno je da Izvođač predloži finalno tehničko rešenje jer cevi u trafostanici ne smeju biti, usled opasnosti od curenja.

Projekat liftova u staničnoj zgradi u železničkoj stanici u Novom Sadu - Krilo A i Krilo B

- Završeni su građevinski radovi na izradi liftovskog okna, u okviru krila „A“;
- Dana 11.07. su započeti radovi na ugradnji samog lifta;
- Lift je stigao u magacin dobavljača i čekaju se uslovi za njegovu ugradnju;
- U okviru vestibila krila „B“, temelji budućih stubova galerije su postavljeni u zoni prilaza liftu L2. Čeka se odgovor Izvođača/Projektanta da li položaj stubova, u zoni lifta L2, utiču na usaglašavanje sa zahtevima TSI PRM i harmonizovanim standardima za lift.
- Izvode se radovi na ugradnji samog lifta;
- U okviru vestibila krila „B“, temelji budućih stubova galerije su postavljeni u zoni prilaza liftu L2. Čeka se odgovor Izvođača/Projektanta da li položaj stubova, u zoni lifta L2, utiču na usaglašavanje sa zahtevima TSI PRM i harmonizovanim standardima za lift.

Projekat mašinskih instalacija – projekat liftova u pothodniku u železničkoj stanici u Novom Sadu

- Lift L1: pušten je u rad jer su zadovljeni svi preduslovi za njegov rad;
- Lift L2: nije pušten u rad zbog radova na peronu. Za predmetni lift je izdat Sertifikat o usaglašenosti i zadovoljeni su svi preduslovi za njegov rad. Sa stanice na peronu, skinut je displej, vraćen je i ponovo ugrađen displej;
- Lift L3: nije pušten u rad. Izvođač je ugradio odstojnik na pozivnoj kutiji i time je otklonjena neusaglašenost u vidu odstupanja dubine pozivne kutije od zahteva standarda (max 250 mm), na nivou perona. Očekuje se pregled od strane Imenovanog tela za bezbednost liftova;
- Lift L4: Izvedeni su montažno-instalaterski radovi, ali su ostale pozivne kutije da se instaliraju prema projektu, sa posebnom pažnjom na položaj pozivne kutije na peronu, zbog usaglašenosti sa standardom EN 81-70. Takođe, u pothodniku ugrađena je samo pozivna kutija na štoku vrata, ali još nije na samom zidu. Instalater liftova je ugradio potrebni kabal za pozivnu kutiju na zidu, ostalo je da se iseče otvor na mermeru i postavi pozivna kutija. Potrebno je da se završi i oblaganje oko okna i poda lifta;
- Na peronima, ventilacioni otvori na samom liftovskom oknu (za odimljavanje u slučaju požara), su izvedeni na betonskoj konstrukciji okna, ali su isti ostali zarobljeni nakon oblaganja liftova staklom, u skladu sa projektom arhitekture. Na ovaj način, u slučaju požara, nema mogućnosti da se dim odvede u atmosferu već će ostati zarobljen u liftovskom oknu, što je protivno i nedozvoljeno u skladu sa GPZOP/1.1 i važećom zakonskom regulativom za zaštitu od požara. Ovo važi za sva četiri lifta, pogotovo za lift L1 koji je pušten u rad. Izvođač/Projektant su poslali revidovani predlog rešenja, sa traženim crtežom i opisom. Potrebno je da se unificira rešenje za sva četiri lifta, jer ima dovoljno prostora da se postavi ventilacioni kanal sa lulom. Izvođač je u obavezi, pre početka radova, da dostavi Metodologiju izvođenja radi zaštite od oštećenja same liftovske kabine. Najavljen je početak radova za 03.08.

Projekat izmeštanja i zaštite gasovoda "NOVI SAD-GAS"

- **km 97+015 ÷ 97+034 (Stepanovićevo):**
  - Usled problema sa stabilnošću betonske ograde, u čijoj zoni se postavljaju talpe, potrebno je izraditi novo tehničko rešenje za prolaz gasovoda kroz dvorište k.p. 582.

Čeka se saglasnost Projektanta i novo tehničko rešenje. Izvođač je zatrpao rov uz ogradu, a samu ogradu je srušio.

- Započeti su građevinski radovi na izmeštanju gasovoda, u zoni gde je to moguće raditi, odnosno sa druge strane budućeg podvožnjaka;
- U zoni radova na izgradnji podvožnjaka, na km 97+034, nalazi se postojeći gasovod koji još uvek nije izmešten u skladu sa PZI 6/5.2. Podizvođač građevinskih radova je izvršio otkopavanje/otkrivanje postojećeg gasovoda Ø90 (uključujući i postojeću zaštitnu cev) i to na potpuno nedozvoljen način, čime je ugrožena funkcionalnost i bezbednost predmetnog gasovoda, čime je i ugrožena bezbednost na radu. Nakon intervencije Nadzora, Izvođač je izvršio sanaciju oslanjanja gasovoda, ali još uvek nije vraćena zemlja u zoni ispod samog gasovoda. Pored ovoga, Izvođač je nastavio radove i dodatno otkrio još jedan gasovod Ø110. Poslat je dopis u vezi sa ovim problemom.
- Na katastarskoj parceli 582 KO Stepanovićevo, predviđeno je privremeno izmeštanje gasvodne i vodovodne cevi. Kako vlasnica parcele i kuće eksplicitno ne prihvata privremenu eksproprijaciju, to je potrebno naći novo rešenje za privremenu trasu navedenih instalacija. U ovakvoj situaciji, jedino moguće rešenje, je da se predmetne cevi postave jedna ispod druge i to na granici, ali u okviru postojeće eksproprijacije (u zoni ograde navedene kuće). Gasovod će se postaviti dublje nego što je projektom predviđeno, dubina oko 1.5m, dok će se vodovodna cevi postaviti nekih 30-50cm iznad gasovoda, ali na odgovarajućoj dubini u pogledu propisane zone smrzavanja. Nakon završetka radova na podvožnjaku i vađenja talpi, izvrši će se trajno izmeštanje predmetnih instalacija, sa napomenom da će se privremena trasa gasovoda razmotriti da bude i trajna. Potrebna je saglasnost DP „Novi Sad-gas“-a i JKP „Vodovod i kanalizacija“ Novi Sad;
- Započeti su građevinski radovi na izmeštanju gasovoda, u zoni gde je to moguće raditi, odnosno sa druge strane budućeg podvožnjaka. Na trasi gasovoda, ispod pruge, postavljeni su elektro kablovi i potrebno je da se gasovod pomeri za jedan metar prema Novom Sadu, vodeći računa oko trase vodovoda i temelja kontaktne mreže. Čeka se rešenje Projektanta;
- Duž ulice Vojvode Putnika, na lokaciji između ulica Boška Buhe i Biće Kesića, predviđeno je izmeštanje i gasovodne i vodovodne cevi. U toj zoni je već izvršeno izmeštanje elektro kablova. Šlicovanjem gasovoda, utvrđeno je da je postojeći gasovod udaljeniji od ulice Vojvode Putnika, nego što je novoprojektovana trasa i kao takav bi mogao da ostane, odnosno da se ne izmešta.
- Izmeštanjem prema projektu, gasovod bi došao u zonu ispod profila ulice Vojvode Putnika. Međutim, prema stanju na terenu i projektu izmeštanja vodovodne cevi, nova vodovodna cev bi trebala da se postavi uzmeđu postojeće gasovodne cevi i novopostavljenih elektro kablova. Kako nema dovoljno tehnički propisanih rastojanja između navedenih instalacija, predlog je sledeći:
  a) Novu trasu gasovoda pomeriti još dalje od ulice Vojvode Putnika, u zoni ispod trotoara, sa adekvatnom zaštitnom PVC cevi. Mesta postavljanja, 88a oi prečnik i dužine PVC zaštitnih cevi, odrediće nadzor za mašinske instalacije i isto dostaviti podizvođaču na izmeštanju gasovoda – „Amkoru“. Potrebna je saglasnost DP „Novi Sad-gas“-a.
  b) Novu trasu vodovoda postaviti u projektovanoj trasi gasovoda, na odgovarajućoj dubini. Kako će vodovodna cev biti ispod ulice Vojvode Putnika, potrebna je saglasnost JKP „Novi Sad-gas“-a.

- U zoni radova na izgradnji podvožnjaka, na km 97+034, nalazi se postojeći gasovod koji još uvek nije izmešten u skladu sa PZI 6/5.2. Podizvođač građevinskih radova je izvršio otkopavanje/otkrivanje postojećeg gasovoda Ø90 (uključujući i postojeću zaštitnu cev) i to na potpuno nedozvoljen način, čime je ugrožena funkcionalnost i bezbednost predmetnog gasovoda, čime je i ugrožena bezbednost na radu. Nakon intervencije Nadzora, Izvođač je izvršio sanaciju oslanjanja gasovoda, ali još uvek nije vraćena zemlja u zoni ispod samog gasovoda. Pored ovoga, Izvođač je nastavio radove i dodatno otkrio još jedan gasovod Ø110. Poslat je dopis u vezi sa ovim problemom.

- **Podvožnjak na km 97+034**
  U zoni radova na izgradnji podvožnjaka, na km 97+034, nalazi se postojeći gasovod koji još uvek nije izmešten u skladu sa PZI 6/5.2. Podizvođač građevinskih radova je izvršio otkopavanje/otkrivanje postojećeg gasovoda Ø90 (uključujući i postojeću zaštitnu cev) i to na potpuno nedozvoljen način, čime je ugrožena funkcionalnost i bezbednost predmetnog gasovoda, čime je i ugrožena bezbednost na radu. Nakon intervencije Nadzora, Izvođač je izvršio sanaciju oslanjanja gasovoda, ali još uvek nije vraćena zemlja u zoni ispod samog gasovoda. Pored ovoga, Izvođač je nastavio radove i dodatno otkrio još jedan gasovod Ø110.

Projekat izmeštanja i zaštite gasovoda koji su u nadležnosti JP "Srbijagas"-a

- **km 102+208**
  Završeni su radovi na izmeštanju.
- **km 82+375 ÷ 82+390**
  Radovi nisu započeti.
  Izvršeno je obeležavanje upozoravajućom trakom, zbog zabrane bilo kakvih građevinskih radova u zoni gasovoda.
  Prema usmenoj informaciji od strane "Srbijagas"-a, zbog otežane nabavke cevi, početak izmeštanja se planira tek za početak septembra.

4.1.9. Mostovi i inženjerske konstrukcije

GALERIJA NA KM 78+377.03

- Urađeno je armiranje,postavljanje oplate i betoniranje zidova pešačih staza na galeriji od km 1+080 - 1+114.1
- Urađena je demontaža oplate pešačke staze
- Izrada hidroizolacije gornje ploče galerije - MMA

GALERIJA NA KM 81+284.54

- Urađena je hidroizolacija naglavne grede iznad šipova 4 "do 9"
- Urađeno je armiranje , postavljanje oplate i betoniranje naglavne grede iznad šipova 1"-3"
- U toku je armirnaje zidova galerije iznad završenih naglavnih greda
- U toku je iskop i krajcovanje šipova
- Urađeno je zasipanje
- Urađena je hidroizolacija naglavne grede iznad šipova 1"do 3"
- Urađeno je armiranje , postavljanje oplate i betoniranje potpornog zida iznad šipova 8-9 i 4"-5"
- Urađen je PIT test šipova 1"-3",11"-17",21"-29" i šipa br. 19
- PIT test šipa br. 19
- Sanacija šipa br. 19 (dobetoniravanje)
- Urađeno je armiranje, postaljanje oplate i betoniranje potpornog zida iznad šipova broj 6'-7'
- Urađeno je armiranje,postaljenje oplatei betoniranje potpornog zida kod šipova 1'-3'
- Urađeno je betoniranje zida prvog segmenta glavne konstrukcije sa desne strane (0-5,4m)
- Urađeno je armiranje naglavne grede iznad šipova 23-29
- Završeno je krajcovanje šipova 4,5,6,7,8,9,10,18,19,20 i urađen je mršavi beton za naglavnu gredu
- Urađena je demontaža oplate izbetoniranih zidova
- Urađena je hidroizolacija svih betonskih površina galerije koje dolaze u kontakt sa zemljom

MOST NA KM 81+644

- U toku je zasipanje stubnog mesta S2 u slojevima

- U toku je armiranje obalnog stuba na S1 stubnom mestu
- Urađena je ležišna greda na stubnom mestu S3
- U toku je postavljanje oplate obalnog stuba na S1
- U toku su pripremni radovi na izradi platoa za čeličnu konstrukciju
- Urađeno je postavljanje oplate obalnog stuba na S1
- U toku su pripremni radovi na izradi platoa za čeličnu konstrukciju
- Urađeno je postavljanje oplate obalnog stuba na S1
- U toku su pripremni radovi na izradi platoa za čeličnu konstrukciju

GALERIJA NA KM 82+159,77

- U toku su radovi na izradi skele
- U toku su radovi na armiranju i postavljanju oplate trougaonog dela galerije i ležišnih greda
- Završeno je betoniraje drugog segmenta zida trougaonog dela konstrukcije
- Završeno je betoniraje poprečnih greda zida ka manjoj stacionaži
- U toku je armiranje gornje ploče galerije (glavni raspon)
- Urađeno je armiranje i betoniranje ploče galerije

Nadvožnjak na km 84+809,19

- Urađeno je armiranje, postavljanje i betoniranje stubova na S3
- Urađeno je armirnje i utoku je postaljanje oplate naglavnih greda na S1 i S2
- Urađeno je armiranje, postaljanje oplate i betoniranje stubova na S1,S4,S5
- Urađeno je armirnje stubova na S2 i S6
- Urađeno je armiranje, postaljanje oplate i betoniranje stubova na S2,S3
- Urađeno je postavljanje postaljanje oplate za stubove S1

Propust na km 86+748

- Završeno je betoniranje gornje ploče propusta

Nadvožnjak na km 89+315

- U toku je livenje nosača za Nadvožnjak na km 89+315
- Urađeno je armiranje, postavljanje oplate i betoniranje poprečnih greda iznad ležišta na stubnim mestima S1 i S6

Podvožnjak na km 89+984,34

- U toku je iskop za potrebe izgradnje podvožnjaka i nasipanje materijala za zamenu tla
- Izveden podložni beton
- Vrši se crpljenje vode iz iskopa
- Urađen je mršavi beton za konstrukciju
- Urađena je hidroizolaija donje ploče konstrukcije varenjem PVC membrane
- Urađen je sloj mršavog betona kao zaštita hidroizolacije
- Urađeno je armiranje, postavljanje oplate i betonirnje donje ploče podvožnjaka kampada UP9
- Urađeno je armiranje, postavljanje oplate zidova i gornje ploče P1/U9
- Urađeno je armiranje svih donjih ploča podvožnjaka
- Urađeno je postavljanje Fugenband traka d=32cm na spojevima kampada
- Urađeno je armiranje, postavljanje oplate i betoniranje zidova i gornje ploče P1/U9
- Urađeno je armiranje, postaljanje oplate i betoniranje donjih ploča podvožnjaka U7-U13 kampada

Nadvožnjak na km 92+768,08

- Urađeno je armiranje,postavljanje oplate i betonirajne stubova na stubnom mestu S3
- Urađeno je armiranje,postavljanje oplate i betoniranje ležišne grede na stubnom mestu S2
- Urađeno je armiranje, postavljanje oplate i betoniranje naglavne grede na stubnom mestu S1
- Završeno je armiranje stubova na stubnom mestu S1
- Urađeno je armiranje,postavljanje oplate i betonirajne ležišne grede na stubnom mestu S3
- Urađeno je armiranje,postavljanje oplate i betonirajne ležišne grede na stubnom mestu S1
- Urađena je hidroizolacija stubova na stubnom mestu S6
- Urađeno je posavljanje oplate i postavljanje ležišta na stubnom mestu S6

NADVOŽNJAK NA KM 95+739

- U toku su radovi na livenju betonskih nosača u prefabrikaciji pogona ,, Novotehna" u Novom Sadu
- Urađeno je izlivanje podlivke na mestu oslanjaja nosača na stubnim mestima S1 i S6
- Urađeno je montaža nosača mosta u rasponu od S8-S7,S7-S6,S1-S2

PODVOŽNJAK NA KM 97+027,31

- U toku su radovi na snižavanju podzemnih voda
- Urađena zamena tla
- Izveden podložni beton
- Postavljena pvc membrana i geotekstil
- Urađena je hidroizolacija donje ploče podvožnjaka varenjem PVC membrane
- Urađen je sloj mršavog betona – zaštita PVC membramne
- Urađeno je armiranje, postavljanje oplate donje ploče podvožnjaka
- Urađeno je postaljanje Whaterbar traka na spojevima
- Urađeno je armiranje, postavljanje oplate zidova i gornje ploče podvožnjaka
- Urađeno je armiranje, postavljanje oplate zidova i gornje ploče i betoniranje
- U toku su radovi na pobijanju Larsen talpi i obezbeđivanju temeljne jame za nastavak iskopa

NADVOŽNJAK NA KM 98+149

- U toku je montaža skele i oplate rasponske konstrukcije od stubnog mesta S1 do S5
- U toku je armiranje rasponske konsturkcije mosta od stubg mesta S1 do S5
- Urađeno je postaljvanje ležišta i betoniranje na stubnom mestu S1
- U toku je armirnaje pešačke staze i ivičnih venaca od S5 do S10
- Urađeno je postavljanje slivnika i drenažnih cevi od stubnog mesta S14 do S10
- Urađeno je prednaprezanje i injektiranje rasponske konsturkcije od stunog mesta S10 do S14
- Urađeno je postaljanje armature i oplate pešačke staze leve strane mosta raspona od S5 do S10 i armiranje desne strane
- U toku je armiranje rasponske konsturkcije mosta od stubg mesta S1 do S5
- Urađeno je betoniranje na mestu dilatacije na stubnim mestima S14 i S10
- Urađeno je provlačenje cevi za instalacije kroz pešačke staze sa leve i desne strane mosta u rasponu od S5 do S10
- Urađeno je armiranje rasponske konstrukcije od stubnog mesta S1 do S5
- Urađeno je ispitivanje MMA hidroizolacije na mestu pešačkih staza sa leve i desne strane mosta u rasponu od S5 do S10
- Urađeno je betoniranje rasponske konstrukcije od stubnog mesta S1 do S5
- Urađeno je betoniranje krilnog zida na stubnom mestu S14

Propust km 99+339

- Završeno je nasipanje propusta
- Završena je izrada prelaznih ploča

Most na km 101+132,33

- Urađena je mornataža nosača u rasponu od stubnog mesta S2 do S3 – 10 nosača
- U toku su radovi na izradi betonskih nosača
- Urađeno je armiranje naglavne grede na stubnom mestu S6
- Urađena je mornataža nosača u rasponu od stubnog mesta S3-S4 i S4-S5
- U toku su radovi na izradi betonskih nosača
- Urađeno je armiranje,postavljanje oplate i betoniranje naglavne grede na stubnom mestu S6
- Urađeno je armiranje, postaljanje oplate i betoniranje poprečne grede na stubnom mestu S1
- U toku su radovi na izradi betonskih nosača
- Urađeno je armiranje, postavljanje oplate i betoniranje stubova na stubnom mestu S1

Most na km 101+980

- U toku je demontaža skele sa leve strane mosta
- Urađeno je armiranje, postavljanje oplate i betoniranje pešačke staze sa desne strane mosta

NADVOŽNJAK NA KM 102+309

- U toku je armiranje rasponske konsturkcije mosta od stubnog mesta S1 do S7

- Urađen je PIT test šipa S13-6
- Urađeno je armirajne postavljanje oplate i betoniranje stubova na S9
- Urađeno je armirnaje naglavne grede na stubnom mestu S13
- Urađeno je armianje, postaljanje oplate i betoniranje naglavne grede na stubnom mestu S12
- Završeno je armiranje rasponske konstrukcije mosta od stubnog mesta S1 do S7
- Urađeno je uvlačenje užadi za prednaprezanje kroz zaštitne cevi u rasponu S1 do S7
- Urađeno je armiranje , postaljanje oplate i betoniranje stubova na stubim mestima S10 i S11
- Urađeno je armiranje stubova na stubom mestu S13 i S12
- Završeno je betoniranje rasponske konstrukcije mosta od stubnog mesta S1 do S7
- Urađeno je armiranje , postaljanje oplate i betoniranje stubova na stubim mestima S10 i S11
- Urađeno je armiranje stubova na stubom mestu S13 i S12
- Urađeno je armiranje stubova na stubom mestu S12
- U toku je postaljanje oplate obalnog stuba na S13
- U toku je armiranje rasponske konstrukcije mosta od stubnog mesta S7 do S8

Propust km 103+602

- Završeo je betoniranje zidova i gornje ploče propusta na delu iznad železničkog koloseka na stacionaži km 103+602
- Završeno je nasipanje propusta

NADVOŽNJAK NA KM 105+797,12

- Urađeno je armiranje, postavljanje oplate i betoniranje stubova na S1,S4
- Urađeno je armianje stubova na stubnom mestu S5
- Urađeno je ispitivanje šipova Statičkim probnim opterećenjem
- Urađeno je armianje,postavljanje oplate i betoniranje stubova na stubnom mestu S2 i S5
- Urađeno je armianje,postavljanje oplate i betoniranje stubova na stubnom mestu S2 i S5 – drugi segment betoniranja
- Urađeno je armianje,postavljanje oplate i betoniranje stubova na stubnom mestu S3

- Urađeno je armiranje i postaljanje oplate ležišne grede na S5
- Urađena je hidroizolacija obalnih stubova

NADVOŽNJAK NA KM 108+115

- Urađeno je betoniranje stubova na S1
- Urađeno je armiranje, postavljanje oplate i betoniranje ležoišne grede na S4
- Urađeno je betoniraje naglavne grede i stubova na S2
- Urađeno je armianjra i postaljavnje oplate ležišne grede na stubnom mestu S2
- Urađeno je armiranje, postaljavnje oplate i betoniranje ležišne grede na S3
- Urađeno je armiranje, postaljavnje oplate i betoniranje ležišne grede na S5

Most na km 110+351,21

- U toku je armiranje naglavne grede na stubnom mestu S2
- Urađeno je armiranje,postaljanje oplate i betoniraje obalnog stuba privremene konstrukcije na S1
- Urađeno je armiranje obalnog stuba S2 pomoćne konstrukcije na S2
- U toku je krajcovanje šipova na stubnom mestu S1
- Urađen je PT test šipova na stubom mestu S1
- Urađeneo je armirnaje, postaljanje oplate i betonirnaje naglavne grede na stubnom mestu S2
- U toku je armiranje naglavne grede na stubnom mestu S1
- U toku je priprema šipova za statičko ispitivanje
- Urađeno je armiranje obalnog stuba na S2 stubnom mestu
- Urađeno je armiranje i postaljanje oplate naglavne grede na stubnom mestu S1
- U toku je priprema šipova za statičko ispitivanje
- U toku su pripremni radovi na premeštanju postojećeg mosta na privremene oslonce
- Urađeno je armiranje i postaljanje oplate obalnog stuba na S2 stubnom mestu
- Urađeno je betoniranje naglavne grede na stubnom mestu S1
- U toku je priprema šipova za statičko ispitivanje
- Urađeno je premeštanje postojećeg mosta na pomoćnu konstrukciju
- U toku je armiranje obalnog stuba na S1

Propust km 111+807

- U toku je nanošenje hidrofobnih premaza na unutrašnjim površinama propusta

4.2. Radovi na deonici Vrbas (ulaz) – Naumovićevo (ulaz)

4.2.1. Radovi u infrastrukturnim objektima u službenim mestima

STANICA VRBAS

Stanična zgrada na km 113+610.13

- Završen je razvod hidroinstalacijaispod objekta
- Završeno je betoniranje podložnog betona ispod plivajućih ploča
- U toku je izrada oplate i armature zidova
- Završeno je betoniranje zidova
- U toku je izrada greda i stubova
- U toku je izrada oplate i armature zidova
- Završeno je betoniranje zidova
- U toku je izrada armature i oplate greda i međuspratne konstrukcije
- Završena je izrada armature i oplate ploče međuspratne konstrukcije prve faze
- Završeno je betoniranje međuspratne konstrukcije prve faze

Pothodnik na km 113+610.13

- Završeno je obziđivanje pothodnika u zonama do stepenišnih krakova
- Započeto je zasipanje pothodnika

Peronski zidovi

- U toku je izrada armature stopa i tela i peronskih zidova
- U toku je betoniranje stopa i tela peronskih zidova

TK okna

- U toku su radovi (izrada podložnog betona, izrada hidroizolacije donje ploče, izrada armature zidova , obziđivanje kao zaštita hidroizolacije)na tk oknima 1,2,3,4,6,9,18
- Stepen završenosti tk okana u stanici Vrbas je 12%

EVP Vrbas km 119+480

- Završeno je betoniranje podložnog betona plivajućih ploča
- U toku je izrada armature greda
- U toku je izrada armature plivajućih ploča kao i zidova kanala
- Završeno je betoniranje međuspratne konstrukcije niže strane objekta
- U toku je izrada armature greda
- Završeno je betoniranje međuspratne konstrukcije iznad celog objekta

<u>STANICA LOVĆENAC</u>

Pothodnik na km 129+485

- U toku je izrada hidroizolacije pothodnika
- U toku je obziđivanje pothodnika

TK okna

- Radovi nisu izvođeni
- Stepen završenosti tk okana u stanici Lovćenac mali Iđoš je 91%

Peronski zidovi

- U toku je nasipanje peronskih zidova
- U toku je izrada kruna peronskih zidova

MALI IĐOŠ

TK objekat

- Završen je iskop temeljnih traka
- Završeno je betoniranje temljnih traka
- Završeno je nasipanje objekta

STANICA BAČKA TOPOLA

Pothodnik na km 143+504

- U toku je obzidivanje pothodnika
- U toku je nasipanje pothodnika

SS i TK objekat

- U toku je demontaža postojeće konstrukcije
- Završen je iskop temeljnih traka i betoniranje podložnog betona temljnih traka
- Završeno je podbetoniravanje objekta
- U toku je izrada armature temeljnih traka
- Završeno je betoniranje temeljnih traka

TK okna

- U toku su radovi (izrada podložnog betona, izrada hidroizolacije donje ploče, izrada armature zidova, obziđivanje kao zaštita hidroizolacije) na tk oknima 1, 2, 3, 4, 6, 7, 9, 10, 11, 12, 13, 14, 15, 16, 25, 26, 27, 28, 29, 30, 31, 32, 33, 34, 35, 36, 37, 38
- Stepen završenosti tk okana u stanici Bačka Topola je 77%

Peronski zidovi

- U toku je izrada armature peronskih zidova(donje ploče i tela peronskih zidova)
- U toku je nasipanje peronskih zidova
- U toku je betoniranje treće faze peronskih zidova(konzole)

MALI BEOGRAD

TK objekat

- Završen je iskop temeljnih traka
- Završeno je betoniranje temeljnih traka

STANICA ŽEDNIK

Pothodnik na km 157+139

- U toku je nasipanje severne strane pothodnika (izrada šljunčanog klina ojačanog cementim vezivom)
- Završeno je betoniranje sloja za pad u pothodniku
- Završeno je betoniranje sloja za zaštitu pothodnika

PS Žednik

- Završena je izrada amrature temeljnih stopa
- Završeno je betoniranje temeljnih stopa

SS i TK objekat

- U toku je demontaža postojećih delova konsrukcije
- U toku je izrada armature temeljnih stopa i temeljnih traka
- Završeno je betoniranje temeljnih traka

TK okna

- U toku su radovi (izrada podložnog betona, izrada hidroizolacije donje ploče, izrada armature zidova) na tk oknima 1, 2, 3, 4, 5, 6, 7, 8, 9, 10, 12, 13, 16, 17, 18, 19, 20
- U toku je postavljanje cevi za povezivanje tk okana
- Stepen završenosti tk okana u stanici Žednik je 91%

Peronski zidovi

- U toku je izrada hidroizolacije svih peronskih zidova u stanici
- U toku je izrada kruna peronskih zidova
- U toku je izrada armature stopa i tela peronskih zidova
- U toku je nasipanje peronskih zidova

SS i TK objekat

- U toku je demontaža postojeće konstrukcije
- U toku je izrada iskopa kao i nasipanja zone novog dela objekta
- U toku je izrada armature temljnih traka objekta

TKKO okna (TKKo okna duž trase TKKO25-TKKO76)

- U toku su radovi (izrada podložnog betona, izrada hidroizolacije donje ploče, izrada armature zidova) na tkko oknima 55, 56, 57, 58, 59, 60, 61, 62, 65, 66, 67, 68, 69, 70, 71, 72, 73, 74, 75, 76
- Stepen završenosti tkko okana je 43%

VERUŠIĆ

TK objekat

- Završen je iskop temeljnih traka

TKKO okna (TKKo okna duž trase TKKO25-TKKO76)

- U toku su radovi (izrada podložnog betona, izrada hidroizolacije donje ploče, izrada armature zidova)na tkko oknima 55,56, 57, 58, 59, 60, 61, 62 65, 66, 67, 68, 69, 70, 71, 72, 73, 74, 75, 76
- Stepen završenosti tkko okana je 43%

Arhitektonski radovi

BAČKA TOPOLA

Stanična zgrada

- Strehe završene i opšivnje kalkanskih streha limom
- postavljanje horizontalnih oluka

- ugradnja prozora na fasadi prema peronima

- pokrivanje krova u saradnji sa predstavnikom proizvođača biber crepa

- komplet pokriven krov i odradjeni limarski radovi

- priprema fasade za malterisanje-premaz prajmerom

- pripremanje probnih uzoraka lučne aplikacije (posle malterisanja)
- Ugradjeni su svi prozori
- pripreme i zaštita prozora pre malterisanja fasade
- Potpuno završen krov i uvezani su poklopci
- čeoni delovi strehe će se obraditi posle malterisanja
- betoniranje podrumske ploče

- izrada nadvratnih greda pre rušenja otvora za vrata
- betoniranje nadvratnih greda za otvore na sanitarijama
- skidanje maltera sa plafona u podrumu
- Rušenje plafonske konstrukcije na delu prizemlja (priprema za izvođenje nove)

- bušenje zidova otvori prečnika 15 mm za injektiranje hidroizolacione mase
- demontaža drvene međuspratne konstrukcije iznad prizemlja (desni deo objekta)
- izrada armature i priprema međuspratne konstrukcije iznad prizemlja desnog dela objekta tipa “fert”
- lomljenje betona na podu prizemlja (desna strana od ulaza I centralni deo)
- montaža međuspratne konstrukcije tipa ,,fert,, iznad prizemlja na desnom delu objekta (gledano sa ulaza)

<u>SS i TK objekat u Bačkoj Topoli</u>

- betonirani su podovi

- kontrola osa i nivelete pre izvođenja temelja
- temeljni zidovi nisu rešeni na način da prihvate i fasadnu oblogu od cigle iznad.
- Premaz betoniranih podova prajmerom i nanošenje mase za izravnanje (olmo masa pre nanošenja vinil pod

- Na postojećem objektu su urađeni kompletni premazi betoniranih podova prajmerom i nanošenje mase za izravnanje (olmo masa pre nanošenja vinil poda)
- Na dograđenom objektu: urađene su podloge od mršavog betona pre betoniranja temelja iznad tampona nabijenog šljunka

- priprema –šalovanje temeljnih zidova

ŽEDNIK

<u>Radovi na staničnoj zgradi</u>

- Nastavak pokrivanja krova na strain ka peronima I bočna strana desno desno gledano sa perona

- letvanje i pokrivanje krova sa strane ka peronima
- skidanje maltera sa ulazne fasade i sa fasada TK objekta
- Nastavak pokrivanja krova biber crepom
- radovi na pokrivanju krova

zatvaranje čela strehe-detalj

- izrada detalja bočnog opšiva (kalkanskog)
- Upoznavanje sa gradilištem i obilazak radova na zgradi postrojenja za sekcionisanje
- izrada temelja: iskop, tamponiranje, izrada oplate i armiranje
- Nastavak pokrivanja krova (uređaneo samo levo krilo) – stagnacija radova
- podšivanje strehe daščanjem
- Letvanje levog dela krova (gledano sa ulaza)

- ručni premaz drvene krovne konstrukcije protivpožarnim premazom

SS i TK objekat u Žedniku

- Skidanje oplate sa temelja i betoniranje podova u starom objektu
- na dograđenom objektu armiranje temeljnih zidova
- montaža skele i armiranje stubova

Pothodnik u Žedniku

- priprema za arhitektonske obloge na podovima

4.2.2. Radovi na donjem stroju

Otvorena pruga Vrbas Nova - Lovćenac (km 112+982.71 - km 128+849.48)

- Čišćenje terena i sečenje drveća.
- Uklanjanje postojećeg zastora i odvoz, planiranje i skladištenje na deponiji.
- Široki iskop i iskop stepenica.
- Uređenje podtla i posteljice.
- Izrada nasipa.
- Izrada sloja ojačanja (geotekstil, geomreža i zamenski sloj-pružni kamen 31.5/63 mm i pesak).
- Izrada prelaznog sloja.
- Izrada zaštitnog sloja.

Otvorena pruga Lovćenac-Mali Iđoš - Bačka Topola (km 128+849.48- km 144+327.41)

- Čišćenje terena i sečenje drveća.
- Uklanjanje postojećeg zastora i odvoz, planiranje i skladištenje na deponiji.
- Široki iskop.
- Uređenje podtla i posteljice.
- Izrada nasipa.
- Izrada sloja ojačanja (geotekstil, geomreža i zamenski sloj-kamen 0/100 mm i pesak).
- Izrada prelaznog sloja
- Izrada zaštitnog sloja.

Otvorena pruga Bačka Topola – Žednik (km 144+327.41- km 157+500.66)

- Čišćenje terena i sečenje drveća.

- Uklanjanje postojećeg zastora i odvoz, planiranje i skladištenje na deponiji.
- Široki iskop.
- Uređenje podtla.
- Izrada nasipa.
- Izrada sloja ojačanja (geotekstil, geomreža i zamenski sloj-pružni kamen 31.5/63 mm i pesak).
- Izrada prelaznog sloja
- Izrada zaštitnog sloja.

<u>Otvorena pruga Žednik – Naumovićevo (km 157+500.66 - km 165+943.07)</u>

- Čišćenje terena i sečenje drveća.
- Uklanjanje postojećeg zastora i odvoz, planiranje i skladištenje na deponiji.
- Široki iskop.
- Uređenje podtla.
- Izrada nasipa.
- Izrada sloja ojačanja (geotekstil, geomreža i zamenski sloj-pružni kamen 31.5/63 mm i pesak).
- Izrada prelaznog sloja.
- Izrada zaštitnog sloja.

Otvorena pruga Vrbas Nova - Lovćenac (km 112+982.71 - km 128+849.48)

Km 112+982 – Km 113+100, 3.sloj nasipa lesom-EAT

Km 117+925 – Km 118+100, završetak visokog nasipa posle vrbaškog vijadukta -KK

Km 126+976, denivelacija km 0+525 – km 0+600 posteljica-KK

Km 112+982 – Km 113+200, EPDM geomembrana-EAT

Km 116+125 – Km 115+800, ojačanje nasipa -KK

Km 126+976, denivelacija km 0+500 – km 0+700 DKA 0/63 mm-KK

Km 113+200 – Km 113+325, EPDM geomembrana-EAT

Km 115+550 – Km 116+125, prelazni sloj-KK

Km 126+976, denivelacija km 0+050 – km 0+150 2.sloj nasipa peskom-KK

Km 113+600 – Km 113+525, EPDM geomembrana-EAT

Km 116+200 – Km 116+375, nasip-KK

Otvorena pruga Lovćenac-Mali Iđoš-Bačka Topola (km 128+849.48-km 144+327.41)

Km 135+117 prilazni put TK objektu, km 0+015 - 0+125, geotekstil na primljenom podtlu-EAT/MMP

Km 142+055 denivelacija DP IIA, servisni put km 0+000 - 0+170, nevezani kameni agregat 0/31.5 mm-EAT

Km 142+950 – Km 143+150, nasip sloja ojačanja bez prethodne vizuelne inspekcije geosintetika, data instrukcija za uklanjanje nasutog sloja i vizuelnu inspekciju geosintetika posle polaganja sa preklopima po T, B.Topola-DIS

Km 135+117 prilazni put TK objektu, km 0+015 - 0+125, posteljica od peska-EAT/MMP



Km 138+800 – Km 138+800 ponovljeno ispitivanje, probna deonica zaštitnog sloja-DIS

Km 143+150 – Km 143+275 geotekstil i geomreža pred nasipanje sloja ojačanja nasipa, B.Topola-DIS

Km 135+717 prilazni put TK objektu, km 0+015 - 0+125, DKA 0/31,5 mm-EAT/MMP

Km 142+055 denivelacija DP IIA br.109, AB 11s~5cm-EAT

Km 142+055 denivelacija DP IIA br.109, metalna rešetka se ugradjuje posle asfalta

Km 135+717 prilazni put TK objektu, km 0+0125, spoj sa privremenom devijacijom-EAT



Km 142+055 denivelacija DP IIA br.109, poprečna metalna rešetka je ugradjena posle asfalta

Km 143+500 – Km 143+275 ojačanje temeljnog tla, st. B.Topola-DIS

Otvorena pruga Bačka Topola – Žednik (km 144+327.41- km 157+500.66)



Km 153+525 – Km 153+575 ponovljena probna deonica zaštitnog sloja-EAT

Km 144+700 – Km 144+327 prelazni sloj-EAT

Otvorena pruga Žednik – Naumovićevo (km 157+500.66 - km 165+943.07)

Km 162+200 – Km 162+950, servisni put, BNS~6 cm i AB11~4 cm-KK/Put Invest



Km 165+950 – Km 163+500, zaštitni sloj-KK



Km 163+500 – Km 162+000, zaštitni sloj-KK

Km 165+943 – Km 165+893 probna deonica TK kanaleta, leva strana-Foton

Km 161+000 – Km 162+000, zaštitni sloj-KK

Km 165+943 – Km 165+893 probna deonica TK kanaleta, leva strana-Foton

Izvršena su geomehanička ispitivanja i u skladu sa rezultatima merenja izvršen je prijem podtla i izvedenih slojeva nasipana na sledećim deonicama:

- Podtlo:
  - Podtlo na deonici od km 142+800 do km 142+850
  - Podtlo na deonici od km 143+150 do km 143+275
  - Podtlo na deonici od km 132+200 do km 132+350, leva strana
  - Podtlo na deonici od km 143+275 do km 143+350
  - Podtlo na deonici od km 113+350 do km 132+375
  - Podtlo na deonici od km 132+125 do km 132+200, leva strana~5m
  - Podtlo na deonici od km 143+375 do km 143+500
- Nasip:
  - Završni sloj nasipa na deonici od km 115+700 do km 116+125
  - Završni sloj nasipa na deonici od km 117+925 do km 118+100
  - Završni sloj ojačanja nasipa na deonici od km 114+425 do km 114+550
  - Završni sloj nasipa na deonici od km 114+550 do km 114+700
  - Završni sloj ojačanja nasipa na deonici od km 115+550 do km 116+125
  - Završni sloj ojačanja nasipa na deonici od km 118+050 do km 118+225
  - Završni sloj ojačanja nasipa na deonici od km 142+700 do km 143+150
  - Završni sloj ojačanja nasipa na deonici od km 115+550 do km 116+125
  - Završni sloj nasipa na deonici od km 115+400 do km 115+550
  - Završni sloj ojačanja nasipa na deonici od km 143+150 do km 143+275
  - Završni sloj ojačanja nasipa na deonici od km 115+225 do km 115+550
  - Završni sloj ojačanja nasipa na deonici od km 142+400 do km 142+700
- Prelazni sloj:
  - Prelazni sloj na deonici od km 113+400 do km 113+475
  - Prelazni sloj na deonici od km 114+200 do km 114+425
  - Prelazni sloj na deonici od km 145+500 do km 146+500
  - Prelazni sloj na deonici od km 156+775 do km 156+925

- Prelazni sloj na deonici od km 114+425 do km 114+550
- Prelazni sloj na deonici od km 132+200 do km 132+800
- Prelazni sloj na deonici od km 134+000 do km 134+800
- Prelazni sloj na deonici od km 142+700 do km 143+050
- Prelazni sloj na deonici od km 144+327 do km 145+500
- Prelazni sloj na deonici od km 145+200 do km 145+500
- Prelazni sloj na deonici od km 147+000 do km 147+350
- Prelazni sloj na deonici od km 115+550 do km 116+125

- Zaštitni sloj:
  - Zaštitni sloj na deonici od km 153+525 do km 153+575 (ponovljenja probna deonica)
  - Zaštitni sloj na deonici od km 163+500 do km 165+950
  - Zaštitni sloj na deonici od km 162+000 do km 163+500
  - Zaštitni sloj na deonici od km 161+000 do km 162+500

4.2.3. Radovi na gornjem stroju

U izveštajnom periodu na gradilište je dopremljeno:
- 180 betonskih pragova dužine 2,60m u stanici Bačka Topola;
- 1740+ 5391 betonskih pragova dužine 2,60m u stanici Lovćenac;
- 880+968+1144 betonskih pragova dužine 2,60m u stanici Naumovićevo;
- 1040,43 t+1040,43t šina tipa 60E1 u radnom kampu u Naumovićevu.

Radova na predmetnoj deonici nije bilo.

4.2.4. Radovi na kontaktnoj mreži i elektro-energetskim postrojenjima

Napredak radova na kontaktnoj mreži

1. **Stanica Lovćenac**
   - Polaganje 450m užeta za uzemljenje nadstrešnice.OP Novi Sad – Rumenka
2. **Stanica Bačka Topola**
   - Polaganje 550m užeta za uzemljenje nadstrešnice.
3. **Stanica Žednik**
   - Polaganje 360m užeta za uzemljenje nadstrešnice

4.2.5. Radovi na SS i TK sistemima

U izveštajnom periodu nastavljeni su radovi na postavljanju SS/TK prodora.

4.2.6. Radovi na hidrotehničkim instalacijama

Pri kraju su radovi na izmeštanju cevovoda zalivnog sistema Savo Kavočević u Vrbasu. Svih šes cevovoda je u funkciji, ostalo je da se finalizira cevovod DN 225 na km 120+471.
U toku su radovi na izradi drenaže u stanici Vrbas nova. U toku je ugradnja filterskog sloja na km 114+100 do km 114+200.

U pripemi su radovi na montaži šahta crpne stanice na podvožnjaku na km 142+055 u Bačkoj Topoli. Na gradilište su dopremljeni AB prstenovi.

U toku su radvi na iskopu jame za crpnu stanicu za odvodnju podvožnjaka na km 156+454 u Novom Žedniku. Nivo podzemne vode je na nivou temelja CS. Radovi su privremeno obustavljeni.

U toku su radovi na izradi prihvatnih građevina na kanalima za odvodnjavanje pruge. Trenutno se izvode radovi na deonici izmedju stanica Lovćenac-Mali Idjoš i Bačka Topola.

U toku su radovi na montaži AB prstenova crpne stanice na km 142+055 za odvodnjavanje podvožnjaka u B Topoli.

U toku su radovi na izradi temelja i montaži AB prstenova CS za odvodnjavanje podvožnjka na km 156+454 u stanici Novi Žednik. Radovi se izvode uz snižavanje nivoa podzemne vode crpljenjem iz otvorene jame.

U pripemi su radovi za montažu instalacija vodovoda i kanalizacije u stanici Bačka Topola. U toku je nabavka materijala za unutrašnje instalacije.

U toku su radovi na izradi prihvatnih građevina na kanalima za odvodnjavanje pruge. Trenutno se izvode radovi na deonici izmedju stanica Lovćenac-Mali Idjoš i Bačka Topola.

Privremeno su u zastoju radovi na izradi drenaže u stanici Vrbas nova.
Radovi na izradi drenaže u stanici Bačka Topla su privremeno obustavljeni, dok se ne isprave uočeni propusti.
Preko kolovoza je na podvožnjaku km 142+055 montirana LG rešetka. Osim podužnog i poprečnog kanala na ovoj lokaciji je montiran i šaht CS. Da bi sistem odvodnje bio kompletirana neophodno je montirati opremu CS, obezbediti snabdevanje EE , izraditi povezni cevovod i recipijent. (infiltraciono polje)



U toku su radovi na povezivanju liniskog kanala i CS za odvodnjavanje podvožnjka na km 156+454 u stanici Novi Žednik. Radovi izvodi nedevoljno kvalifikovana radna snaga, na šta je upozoren odgovorni izvđač.



U toku su radovi na izradi prihvatnih građevina na kanalima za odvodnjavanje pruge. Trenutno se izvode radovi na deonici izmedju stanica Lovćenac-Mali Idjoš i Bačka Topola

Radovi na izradi drenaže u stanici Bačka Topla su privremeno obustavljeni, dok se ne isprave uočeni propusti
Na km 142+055 je završena montaža AB crpne stanice za odvodnjavanje podvožnjaka.

Počeli su radovina montaži linijskog kanala za odvodnjavanje pešačko-biciklističkog podhodnika.

U najavi su radovi za izradu drenaže u staroj stanici Mali Iđoš km 132+100- km 132+375

4.2.7. Geodetski radovi

NO.	FOTO DOKUMENTACIJA	OPIS	KOMENTAR
1		NSSU-S2-D2-STR-OCS-RIA-g0684 km144+278-km144+236 Prijem oplate temelja stuba kontaktne mreže (brojevi :119, L49, 116, 117)	Radovi izvedeni po projektu i u granici dozvoljenih odstupanja **RIA OD 01.07.2023.**
2		NSSU-S2-D2-STR-OCS-RIA-g0686 km144+176-km144 +156 Prijem oplate temelja stuba kontaktne mreže (brojevi :L47, 114, 115, L48)	Radovi izvedeni po projektu i u granici dozvoljenih odstupanja **RIA OD 01.07.2023.**
3		NSSU-S2-D2-STR-OCS-RIA-g0688 km144+147-km144 +125 Prijem oplate temelja stuba kontaktne mreže (brojevi :L46, 112, 113, 110)	Radovi izvedeni po projektu i u granici dozvoljenih odstupanja **RIA OD 01.07.2023.**
4		NSSU-S2-D2-STR-OCS-RIA-g0690 km 144+125-km144+060 Prijem oplate temelja stuba kontaktne mreže (brojevi :111, L45, L43, L44)	Radovi izvedeni po projektu i u granici dozvoljenih odstupanja **RIA OD 01.07.2023.**
5		NSSU-S2-D2-STR-OCS-RIA-g0692 km144+060-km144 +036 Prijem oplate temelja stuba kontaktne mreže (brojevi :108, 109, 106, 107)	Radovi izvedeni po projektu i u granici dozvoljenih odstupanja **RIA OD 02.07.2023.**
6		NSSU-S2-D2-STR-OCS-RIA-g0694 km144+016-km144+016 Prijem oplate temelja stuba kontaktne mreže (brojevi :L41, L42)	Radovi izvedeni po projektu i u granici dozvoljenih odstupanja **RIA OD 02.07.2023.**
7		NSSU-S1-D2-STR-ST6-RIA-g100 Pruga Novi Sad-Subotica ,stanica Vrbas 113+610,13 km Provera oplate stope za peron 3 (113+760-113+800 km)	Radovi izvedeni po projektu i u granici dozvoljenih odstupanja **RIA OD 01.07.2023.**
8		NSSU-S2-D2-HYD-RIA-g0185 PG1-L at km 128+950 Geodetski prijem oplate donje ploče bunara na kraju kanala	Radovi izvedeni po projektu i u granici dozvoljenih odstupanja **RIA OD 01.07.2023.**

9		NSSU-S2-D2-HYD-RIA-g0187 PG2-D at km 130+150 Geodetski prijem oplate donje ploče bunara na kraju kanala	Radovi izvedeni po projektu i u granici dozvoljenih odstupanja **RIA OD 01.07.2023.**
10		NSSU-S2-D2-HYD-RIA-g0189 PG2-L at km 130+150 Geodetski prijem oplate donje ploče bunara na kraju kanala	Radovi izvedeni po projektu i u granici dozvoljenih odstupanja **RIA OD 01.07.2023.**
11		NSSU-S2-D2-SUB-RIA-g2866 Denivelacija atarskog puta - podvožnjak na km 142+055,00 - km 0+000,00 - km 0+133,74 Drobljeni kameni agregat 0-63 mm – Geodetska ispitivanja	Radovi izvedeni po projektu i u granici dozvoljenih odstupanja **RIA OD 02.07.2023.**
12		NSSU-S1-D2-STR-OP11-RIA-g113 Pruga Novi Sad-Subotica ,Betonska konstrukcija nadvoznjaka na km 125+191 kontrola oplate III stuba C1	Radovi izvedeni po projektu i u granici dozvoljenih odstupanja
13		NSSU-S1-D2-STR-OP11-RIA-g115 Pruga Novi Sad-Subotica ,Betonska konstrukcija nadvoznjaka na km 125+191 kontrola oplate I takta stuba C4	Radovi izvedeni po projektu i u granici dozvoljenih odstupanja
14		NSSU-S2-D2-HYD-RIA-g0181 PG11-L at km 137+950 Geodetski prijem zidova i gornje ploče bunara na kraju kanala	Radovi izvedeni po projektu i u granici dozvoljenih odstupanja
15		NSSU-S1.12-D2-SUB-RIA-g0033 Vrbas - Lovćenac / Mali Iđoš Ispitivanje prelaznog sloja na km 0+700 - 1+050 - leva strana - Geodetski radovi	Radovi izvedeni po projektu i u granici dozvoljenih odstupanja
16		NSSU-S1.13-D2-SUB-RIA-g0574 Servisni put - Nadvožnjak na km 126+976.09 Ispitivanje završnog sloja nasipa od peska na km 0+600-0+700- Geodetski radovi	Radovi izvedeni po projektu i u granici dozvoljenih odstupanja
17		NSSU-S1.13-D2-SUB-RIA-g0575 Servisni put - Nadvožnjak na km 126+976.09 Ispitivanje završnog sloja nasipa od peska na km 0+525-0+600- Geodetski radovi	Radovi izvedeni po projektu i u granici dozvoljenih odstupanja
18		NSSU-S1-D2-STR-OP11-RIA-g119 Pruga Novi Sad-Subotica ,Betonska konstrukcija nadvoznjaka na km 125+191 kontrola oplate lezisne grede C2	Radovi izvedeni po projektu i u granici dozvoljenih odstupanja
19		NSSU-S1-D2-STR-VIA1-RIA-g2007 Projekat vijadukta u Vrbasu na km 117+155,43 Kontrola oplate stuba (I takt) mesta P25	Radovi izvedeni po projektu i u granici dozvoljenih odstupanja

20		NSSU-S1-D2-STR-VIA1-RIA-g2016 Projekat vijadukta u Vrbasu na km 117+155,43 Kontrola oplate stuba (II takt) mesta P16	Radovi izvedeni po projektu i u granici dozvoljenih odstupanja
21		NSSU-S1-D2-STR-VIA1-RIA-g2020 Projekat vijadukta u Vrbasu na km 117+155,43 Kontrola oplate Naglavne grede P4	Radovi izvedeni po projektu i u granici dozvoljenih odstupanja
22		NSSU-S2-D2-STR-OP15-RIA-g8492 Nadvožnjak za prelazak krupne divljači na km 137+300,00 Prijem oplate AB zida, desna strana,segment A	Radovi izvedeni po projektu i u granici dozvoljenih odstupanja
23		NSSU-S2-D2-STR-OP19-RIA-g8468 Nadvožnjak za prelazak krupne divljači na km 155+025 Prijem oplate gornje ploče-četvrta faza	Radovi izvedeni po projektu i u granici dozvoljenih odstupanja
24		NSSU-S2-D2-SUB-RIA-g2868 Projekat trase pruge i stanica - donji i gornji stroj - Otvorena pruga Bačka Topola - Žednikv- km 153+525,00 - km 153+575,00 Geodetski prijem zaštitnog sloja (probna deonica) - Geodetska ispitivanja	Radovi izvedeni po projektu i u granici dozvoljenih odstupanja
25		NSSU-S2-D2-STR-VIA2-RIA-g8322 Vijadukt na km 131+830,64 Geodetska provera oplate donje ploče i krila nosača između osa S5-S6 i S12-S13	Radovi izvedeni po projektu i u granici dozvoljenih odstupanja **RIA OD 29.06.2023.** **PRIMLJNO S5 – S6**
26		NSSU-S2-D2-STR-OCS-RIA-g0712 km131+830 Geodetska provera kontaktne mreže na gornjoj ploči između S6-S7	Radovi izvedeni po projektu i u granici dozvoljenih odstupanja
27		NSSU-S2-D2-STR-VIA2-RIA-g8513 Vijadukt na km 131+830,64 Geodetska provera oplate gornje ploče nosača između S6 i S7	Radovi izvedeni po projektu i u granici dozvoljenih odstupanja
28		NSSU-S2-D2-STR-ST8-RIA-g8525 Stanica Bačka Topola Geodetsko ispitivanje podtla okna kampada TK5	Radovi izvedeni po projektu i u granici dozvoljenih odstupanja
29		NSSU-S2-D2-STR-ST8-RIA-g8526 Stanica Bačka Topola Geodetsko ispitivanje tampon sloja šljunka okna kampada TK5	Radovi izvedeni po projektu i u granici dozvoljenih odstupanja
30		NSSU-S2-D2-SUB-RIA-g2874R Denivelacija atarskog puta - podvožnjak na km 142+055,00 - km 0+000.00- km 0+169,99 - servisni put Posteljica - Geodetska ispitivanja	Radovi izvedeni po projektu i u granici dozvoljenih odstupanja

31		NSSU-S2-D2-SUB-RIA-g2884 Pristupni put TK objektu na km 135+717.24 - km 0+015,00 - km 0+125,00 Podtlo - Geodetska ispitivanja	Radovi izvedeni po projektu i u granici dozvoljenih odstupanja
32		NSSU-S2-D2-SUB-RIA-g2885 Projekat trase pruge i stanica - donji i gornji stroj - Otvorena pruga Bačka Topola - Žednikv- km 146+500,00 - km 147+000,00 Geodetski prijem prelaznog sloja - Geodetska ispitivanja	Radovi izvedeni po projektu i u granici dozvoljenih odstupanja
33		NSSU-S1-D2-STR-OP11-RIA-g122 Pruga Novi Sad-Subotica ,Betonska konstrukcija nadvoznjaka na km 125+191 kontrola oplate I takta stuba C5	Radovi izvedeni po projektu i u granici dozvoljenih odstupanja
34		NSSU-S1-D2-STR-OP11-RIA-g123 Pruga Novi Sad-Subotica ,Betonska konstrukcija nadvoznjaka na km 125+191 kontrola oplate stuba C6 (II)	Radovi izvedeni po projektu i u granici dozvoljenih odstupanja
35		NSSU-S1-D2-STR-VIA1-RIA-g2025 Projekat vijadukta u Vrbasu na km 117+155,43 Kontrola oplate gornje ploce rasponske konstrukcije P39-P40	Radovi izvedeni po projektu i u granici dozvoljenih odstupanja
36		NSSU-S1-D2-STR-VIA1-RIA-g2027 Projekat vijadukta u Vrbasu na km 117+155,43 Kontrola oplate stuba (II takt) mesta P32	Radovi izvedeni po projektu i u granici dozvoljenih odstupanja
37		NSSU-S1-D2-STR-OP11-RIA-g126 Pruga Novi Sad-Subotica ,Betonska konstrukcija nadvoznjaka na km 125+191 kontrola oplate lezisne grede C3	Radovi izvedeni po projektu i u granici dozvoljenih odstupanja **RIA OD 06.07.2023.** **KONTROLISANO 05.06.2023.**
38		NSSU-S1-D2-STR-VIA1-RIA-g2026 Projekat vijadukta u Vrbasu na km 117+155,43 Kontrola oplate naglavne grede stubnog mesta P33	Radovi izvedeni po projektu i u granici dozvoljenih odstupanja
39		NSSU-S1-D2-STR-OCS-ST6EVP-RIA-g034 ETS Vrbas km 119+480 Geodetski prijem izvedene oplate stubova(C1-C18, BC1-BC3-prvi sprat) u osama 1 do 6	Radovi izvedeni po projektu i u granici dozvoljenih odstupanja
40		NSSU-S2-D2-STR-OCS-RIA-g0718 km157+450-km157 +463 Prijem oplate temelja stuba kontaktne mreže (brojevi :89, 90, L35)	Radovi izvedeni po projektu i u granici dozvoljenih odstupanja
41		NSSU-S2-D2-STR-OCS-RIA-g0720 km157+561-km157+580 Prijem oplate temelja stuba kontaktne mreže (brojevi :91, 92, L36, L37)	Radovi izvedeni po projektu i u granici dozvoljenih odstupanja

42		NSSU-S2-D2-STR-OP14-RIA-g8529 Nadvožnjak na km 135+112,95 Geodetski pregled oplate nosača i prirubnice između S8-S10	Radovi izvedeni po projektu i u granici dozvoljenih odstupanja **PRIMLJEN PATOS S8 – S12**
43		NSSU-S2-D2-SUB-RIA-g2882R Denivelacija atarskog puta - podvožnjak na km 142+055,00 - km 0+000,00 - km 0+169,99 - servisni put Drobljeni kameni agregat 0-63 mm - Geodetska ispitivanja	Radovi izvedeni po projektu i u granici dozvoljenih odstupanja
44		NSSU-S2-D2-STR-VIA2-RIA-g8407-R1 Vijadukt na km 131+830,64 Pregled oplate kvadera i ležišta na stubnom mestu S4	Radovi izvedeni po projektu i u granici dozvoljenih odstupanja **RIA OD 06.07.2023.**
45		NSSU-S1-D2-STR-OP11-RIA-g128 Pruga Novi Sad-Subotica ,Betonska konstrukcija nadvoznjaka na km 125+191 kontrola oplate II stuba stubnog mesta C5	Radovi izvedeni po projektu i u granici dozvoljenih odstupanja
46		NSSU-S2-D2-STR-OCS-RIA-g0726 km157+620 Prijem oplate temelja stuba kontaktne mreže (brojevi :93, 94)	Radovi izvedeni po projektu i u granici dozvoljenih odstupanja
47		NSSU-S2-D2-STR-OCS-RIA-g0728 km157+670 Prijem oplate temelja stuba kontaktne mreže (brojevi :95, 96)	Radovi izvedeni po projektu i u granici dozvoljenih odstupanja
48		NSSU-S2-D2-STR-OCS-RIA-g0730 km157+720 Prijem oplate temelja stuba kontaktne mreže (brojevi :97, 98)	Radovi izvedeni po projektu i u granici dozvoljenih odstupanja
49		NSSU-S2-D2-STR-OCS-RIA-g0732 km157+780 Prijem oplate temelja stuba kontaktne mreže (brojevi :99, 100)	Radovi izvedeni po projektu i u granici dozvoljenih odstupanja
50		NSSU-S2-D2-STR-OCS-RIA-g0734 km157+810 Prijem oplate temelja stuba kontaktne mreže (brojevi :L38, L39)	Radovi izvedeni po projektu i u granici dozvoljenih odstupanja
51		NSSU-S2-D2-STR-OP14-RIA-g8540 Nadvožnjak na km 135+112,95 Geodetski pregled oplate nosača i prirubnice između S12-S10	Radovi izvedeni po projektu i u granici dozvoljenih odstupanja **PRIMLJENA KRILA OD S8 – S12**
52		NSSU-S2-D2-STR-OP16-RIA-g8554 Nadvožnjak na km 139+003.02 Geodetski pregled oplate kvadera na ležišnoj gredi u osama S1 i S8	Radovi izvedeni po projektu i u granici dozvoljenih odstupanja

53		NSSU-S2-D2-SUB-RIA-g2897R Projekat trase pruge i stanica - donji i gornji stroj - Otvorena pruga Bačka Topola - Žednikv- km 145+500,00 - km 146+000,00 Geodetski prijem prelaznog sloja - Geodetska ispitivanja	Radovi izvedeni po projektu i u granici dozvoljenih odstupanja
54		NSSU-S2-D2-SUB-RIA-g2900R Denivelacija atarskog puta - podvožnjak na km 142+055,00 - km 0+000,00 - km 0+169,99 - servisni put Drobljeni kameni agregat 0-31,5 mm - Geodetska ispitivanja	Radovi izvedeni po projektu i u granici dozvoljenih odstupanja
55		NSSU-S2-D2-STR-VIA2-RIA-g8585 Vijadukt na km 131+830,64 Pregled oplate kvadera i ležišta na stubnom mestu S3,S15	Radovi izvedeni po projektu i u granici dozvoljenih odstupanja **RIA OD 07.07.2023.**
56		NSSU-S1-D2-STR-ST6-RIA-g114 Pruga Novi Sad-Subotica ,stanica Vrbas 113+610,13 km Provera oplate zidova za peron 2 (113+720-113+760 km)	Radovi izvedeni po projektu i u granici dozvoljenih odstupanja
57		NSSU-S2-D2-STR-ST7-RIA-g8606 Stanica Lovćenac Prijem oplate krune peronskih zidova i gornje ploče iizmrđu TK okna TK1-TK5	Radovi izvedeni van granicai dozvoljenih odstupanja **ODBIJENO**
58		NSSU-S2-D2-STR-ST8-RIA-g8648 Stanica Bačka Topola Prijem oplate temeljne ploče okna TK5	Radovi izvedeni po projektu i u granici dozvoljenih odstupanja
59		NSSU-S2-D2-HYD-RIA-g0196 PG1-L at km 128+950 Geodetski prijem zidova i gornje ploče bunara na kraju kanala	Radovi izvedeni po projektu i u granici dozvoljenih odstupanja **RIA OD 08.07.2023.**
60		NSSU-S2-D2-HYD-RIA-g0200 PG2-L at km 130+150 Geodetski prijem zidova i gornje ploče bunara na kraju kanala	Radovi izvedeni po projektu i u granici dozvoljenih odstupanja **RIA OD 08.07.2023.**
61		NSSU-S2-D2-STR-ST7-RIA-g8606 Stanica Lovćenac Prijem oplate krune peronskih zidova i gornje ploče iizmrđu TK okna TK1-TK5	Radovi izvedeni po projektu i u granici dozvoljenih odstupanja **RIA OD 10.07.2023.**
62		NSSU-S1-D2-STR-TKO-RIA-0045 Stanica Vrbas Geodetski prijem oplate zidova i gornje ploče - TKO-15(km113+803.813)	Radovi izvedeni po projektu i u granici dozvoljenih odstupanja

63		NSSU-S2-D2-STR-OP16-RIA-g8703 Nadvožnjak na km 139+003.02 Provera visine i položaj lončastih ležišta u osama S1 i S8	Radovi izvedeni po projektu i u granici dozvoljenih odstupanja
64		NSSU-S2-D2-STR-OCS-RIA-g0562 km129+037 Prijem oplate temelja stuba kontaktne mreže (brojevi :24, 25)	Radovi izvedeni po projektu i u granici dozvoljenih odstupanja **RIA OD 19.06.2023.**
65		NSSU-S2-D2-STR-OCS-RIA-g0564 km129+900 Prijem oplate temelja stuba kontaktne mreže (brojevi :57, 58)	Radovi izvedeni po projektu i u granici dozvoljenih odstupanja **RIA OD 18.06.2023.**
66		NSSU-S1-D2-STR-VIA1-RIA-g2054 Projekat vijadukta u Vrbasu na км 117+155,43 Kontrola oplate stuba (I takt) mesta P4	Radovi izvedeni po projektu i u granici dozvoljenih odstupanja
67		NSSU-S1-D2-STR-VIA1-RIA-g2049 Projekat vijadukta u Vrbasu na км 117+155,43 Kontrola oplate stuba (II takt) mesta P24	Radovi izvedeni po projektu i u granici dozvoljenih odstupanja **RIA OD 11.07.2023.**
68		NSSU-S2-D2-STR-OCS-RIA-g0748 km131+830 Geodetska provera kontaktne mreže na gornjoj ploči između S13-S12	Radovi izvedeni po projektu i u granici dozvoljenih odstupanja
69		NSSU-S2-D2-STR-VIA2-RIA-g8710 Vijadukt na km 131+830,64 Geodetska provera oplate gornje ploče nosača između S13 i S12	Radovi izvedeni po projektu i u granici dozvoljenih odstupanja
70		NSSU-S2-D2-HYD-RIA-g0198 PG2-D at km 130+150 Geodetski prijem zidova i gornje ploče bunara na kraju kanala	Radovi izvedeni po projektu i u granici dozvoljenih odstupanja
71		NSSU-S2-D2-SUB-RIA-g2980 Projekat trase pruge i stanica - donji i gornji stroj - Otvorena pruga Bačka Topola - Žednikv-km 144+327,41 - km 144+700,00 Geodetski prijem prelaznog sloja - Geodetska ispitivanja	Radovi izvedeni po projektu i u granici dozvoljenih odstupanja
72		NSSU-S1-D2-STR-VIA1-RIA-g2057 Projekat vijadukta u Vrbasu na км 117+155,43 Kontrola oplate stuba (II takt) mesta P23	Radovi izvedeni po projektu i u granici dozvoljenih odstupanja **RIA OD 12.07.2023.**
73		NSSU-S2-D2-SUB-RIA-g2979 Pristupni put TK objektu na km 135+717.24 - km 0+015,00 - km 0+125,00 Ispitivanje 2. sloja nasipa peska - Geodetska ispitivanja	Radovi izvedeni po projektu i u granici dozvoljenih odstupanja **RIA OD 12.07.2023.**

74		NSSU-S2-D2-STR-OCS-ST9PS-RIA-g006-R1 PS Žednik km 157+224 Geodetski prijem izvedene oplate temeljnih stopa i traka u osama 1-6	Radovi izvedeni po projektu i u granici dozvoljenih odstupanja
75		NSSU-S2-D2-STR-ST8-RIA-g8708 Stanica Bačka Topola Prijem oplate temeljne ploče okna TK1D i TK2D (km143+100)	Radovi izvedeni po projektu i u granici dozvoljenih odstupanja **RIA OD 11.07.2023.**
76		NSSU-S2-D2-HYD-RIA-g0202 PG13-L, PG13-D at km 142+200 Geodetsko ispitivanje podtla prihvatne građevine	Radovi izvedeni po projektu i u granici dozvoljenih odstupanja
77		NSSU-S2-D2-STR-ST7-RIA-g8756 Stanica Lovćenac Prijem oplate mršavog betona peronske ograde između TK1-TK5	Radovi izvedeni po projektu i u granici dozvoljenih odstupanja
78		NSSU-S2-D2-STR-OCS-RIA-g0758 km129+073 Prijem oplate temelja stuba kontaktne mreže (brojevi :59,60,61,62,63,64)	Radovi izvedeni po projektu i u granici dozvoljenih odstupanja
79		NSSU-S2-D2-STR-ST9-RIA-g8624 Stanica Žednik Prijem oplate gornjeg dela zida peronskog zida TK2-TK5	Radovi izvedeni po projektu i u granici dozvoljenih odstupanja **RIA OD 10.07.2023.**
80		NSSU-S2-D2-STR-VIA2-RIA-g8744 Vijadukt na km 131+830,64 Geodetska provera oplate donje ploče i krila nosača između S5 i S4	Radovi izvedeni po projektu i u granici dozvoljenih odstupanja
81		NSSU-S1-D2-STR-VIA1-RIA-g2065 Projekat vijadukta u Vrbasu na км 117+155,43 Kontrola oplate naglavne grede stubnog mesta P14	Radovi izvedeni po projektu i u granici dozvoljenih odstupanja
82		NSSU-S1-D2-STR-VIA1-RIA-g2066 Projekat vijadukta u Vrbasu na км 117+155,43 Kontrola oplate stuba (II takt) mesta P25	Radovi izvedeni po projektu i u granici dozvoljenih odstupanja
83		NSSU-S2-D2-STR-VIA2-RIA-g8777 Vijadukt na km 131+830,64 Geodetska provera oplate donje ploče i krila nosača S14 – S15	Radovi izvedeni po projektu i u granici dozvoljenih odstupanja **RIA OD 15.07.2023.**
84		NSSU-S2-D2-STR-VIA2-RIA-g8773 Vijadukt na km 131+830,64 Provera visine i položaj lončastih ležišta S16	Radovi izvedeni po projektu i u granici dozvoljenih odstupanja **RIA OD 15.07.2023.**
85		NSSU-S1-D2-STR-VIA1-RIA-g2080 Projekat vijadukta u Vrbasu na км 117+155,43 Kontrola polozaja lezista P27	Radovi izvedeni po projektu i u granici dozvoljenih odstupanja **RIA OD 15.07.2023.**

86		NSSU-S1-D2-STR-VIA1-RIA-g2079 Projekat vijadukta u Vrbasu na км 117+155,43 Kontrola polozaja lezista P26	Radovi izvedeni po projektu i u granici dozvoljenih odstupanja **RIA OD 15.07.2023.**
87		NSSU-S2-D2-SUB-RIA-g2998 Pristupni put TK objektu na km 135+717.24 - km 0+015,00 - km 0+125,00 Ispitivanje tampona NA 0/31,5mm - Geodetska ispitivanja	Radovi izvedeni po projektu i u granici dozvoljenih odstupanja
88		NSSU-S2-D2-STR-ST9-RIA-g8816 Stanica Žednik Prijem oplate zidova peronskog zida TK11-TK12 -druga faza	Radovi izvedeni po projektu i u granici dozvoljenih odstupanja
89		NSSU-S2-D2-STR-ST7-RIA-g8807 Stanica Lovćenac Prijem oplate zidova i gornje ploče okna TK10-TK6	Radovi izvedeni po projektu i u granici dozvoljenih odstupanja
90		NSSU-S2-D2-STR-ST9-RIA-g8772 Stanica Žednik Prijem oplate gornje ploče peronskog zida TK2-TK5	Radovi izvedeni po projektu i u granici dozvoljenih odstupanja
91		NSSU-S1-D2-STR-OCS-RIA-g0038 Otvorena pruga Vrbas Nova - Lovćenac - Mali Iđoš od km124+725-124+825 Kontrola oplate temelja stubova kontakne mreže za sledeća stubna mesta - Br. stuba: 410, 411, 412, L101, 413, L102, 414 - Vizuelna inspekcija	Radovi izvedeni po projektu i u granici dozvoljenih odstupanja
92		NSSU-S1-D2-STR-ST6-RIA-g128 Pruga Novi Sad-Subotica ,stanica Vrbas 113+610,13 km Provera oplate zidova za peron 3 (113+760-113+800 km)	Radovi izvedeni po projektu i u granici dozvoljenih odstupanja
93		NSSU-S1-D2-STR-ST6-RIA-g126 Pruga Novi Sad-Subotica ,stanica Vrbas 113+610,13 km Provera oplate zidova za peron 2 (113+700-113+720 km)	Radovi izvedeni po projektu i u granici dozvoljenih odstupanja **PRIMLJENO OD 113+700 – 113+710**
94		NSSU-S2-D2-STR-ST9-RIA-g8814 Stanica Žednik Prijem oplate zidova peronskog zida TK11-TK12 -prva faza	Radovi izvedeni po projektu i u granici dozvoljenih odstupanja **RIA OD 16.07.2023.**
95		NSSU-S2-D2-STR-ST8-RIA-g8770 Stanica Bačka Topola Prijem oplate zidova i gornje ploče okna TK5	Radovi izvedeni po projektu i u granici dozvoljenih odstupanja **RIA OD 17.07.2023.**

96		NSSU-S1-D2-STR-OCS-RIA-g0039 Otvorena pruga Vrbas Nova - Lovćenac - Mali Iđoš od km124+870-125+020 Vizuelni pregled armature stubova kontakne mreže za sledeća stubna mesta - Br. stubova: 415, 416, 417, 418, 419, 420, 421 - Geodetski radovia	Radovi izvedeni po projektu i u granici dozvoljenih odstupanja
97		NSSU-S2-D2-STR-VIA2-RIA-g8875 Vijadukt na km 131+830,64 Geodetska provera oplate gornje ploče nosača između S5 i S6	Radovi izvedeni po projektu i u granici dozvoljenih odstupanja
98		NSSU-S2-D2-STR-VIA2-RIA-g8876 Vijadukt na km 131+830,65 Provera visine i položaj lončastih ležišta S2	Radovi izvedeni po projektu i u granici dozvoljenih odstupanja
99		NSSU-S2-D2-SUB-RIA-g3040 Denivelacija državnog puta - podvožnjak na km 142+055,00 - km 0+000,00 - km 0+050,00 Geodetska kontrola izvedenog asfalta BNS 22sA - probna deonica	Radovi izvedeni van granica dozvoljenih odstupanja **ODBIJENO**
100		NSSU-S2-D2-SUB-RIA-g3041 Denivelacija državnog puta - podvožnjak na km 142+055,00 - km 0+050,00 - km 0+380,00 Geodetska kontrola izvedenog asfalta BNS 22sA	Radovi izvedeni van granica dozvoljenih odstupanja **ODBIJENO**
101		NSSU-S1-D2-STR-VIA1-RIA-g2085 Projekat vijadukta u Vrbasu na км 117+155,43 Kontrola polozaja lezista P7 I P8	Radovi izvedeni po projektu i u granici dozvoljenih odstupanja **PRIMLJENO SAMO P7**
102		NSSU-S1-D2-STR-VIA1-RIA-g2086 Projekat vijadukta u Vrbasu na км 117+155,43 Kontrola polozaja lezista P42	Radovi izvedeni po projektu i u granici dozvoljenih odstupanja
103		NSSU-S2-D2-STR-OCS-RIA-g0766 km143+949-km 143+999 Prijem oplate temelja stuba kontaktne mreže (brojevi :102, 103, 104, 105)	Radovi izvedeni po projektu i u granici dozvoljenih odstupanja **PRIMLJENO S104 I S105**
104		NSSU-S2-D2-STR-ST8-RIA-g8953 Stanica Bačka Topola Prijem oplate na vrhu zida peronskog zida između TK15 i TK16	Radovi izvedeni po projektu i u granici dozvoljenih odstupanja
105		NSSU-S2-D2-STR-ST9-CRSC-RIA-g109 Rekonstrukcija i dogradnja zgrade za SS i Tk sa otpravnikom u železničkoj stanici Žednik Pregled oplate temeljnih traka	Radovi izvedeni po projektu i u granici dozvoljenih odstupanja

106		NSSU-S2-D2-STR-ST9-RIA-g8948 Stanica Žednik Prijem oplate donje ploče Z1,Z2,Z3,Z5 peronskih zidova između TK5 i TK7	Radovi izvedeni po projektu i u granici dozvoljenih odstupanja
107		NSSU-S1-D2-STR-OCS-ST6EVP-RIA-g040 ETS Vrbas km 119+480 Geodetski prijem izvedene oplate: upuštenih greda krovne ploče(u osi 1-6) ; krovne ploče (u osi 1-6)	Radovi izvedeni po projektu i u granici dozvoljenih odstupanja
108		NSSU-S1-D2-STR-TKO-RIA-g0047 Stanica Vrbas Provera oplate zidova i gornje ploče - TKO25 (km 113+407)	Radovi izvedeni po projektu i u granici dozvoljenih odstupanja
109		NSSU-S2-D2-HYD-RIA-g0204 PG16-L, PG16-D at km 144+275 Geodetsko ispitivanje podtla prihvatne građevine	Radovi izvedeni po projektu i u granici dozvoljenih odstupanja **RIA OD 13.07.2023.**
110		NSSU-S2-D2-STR-ST9-RIA-g8816 Stanica Žednik Prijem oplate zidova peronskog zida TK11-TK12 -druga faza	Radovi izvedeni po projektu i u granici dozvoljenih odstupanja **RIA OD 17.07.2023.**
111		NSSU-S1-D2-STR-ST6-RIA-g133 Pruga Novi Sad-Subotica ,stanica Vrbas 113+610,13 km Provera oplate zidova za peron 3 (113+720-113+680 km)	Radovi izvedeni po projektu i u granici dozvoljenih odstupanja **RIA OD 19.07.2023.**
112		NSSU-S1-D2-STR-VIA1-RIA-g2085 Projekat vijadukta u Vrbasu na км 117+155,43 Kontrola polozaja lezista P7 I P8	Radovi izvedeni po projektu i u granici dozvoljenih odstupanja **RIA OD 19.07.2023.** **PRIMLJENO P8**
113		NSSU-S1-D2-STR-VIA1-RIA-g2087 Projekat vijadukta u Vrbasu na км 117+155,43 Kontrola oplate stuba (II takt) mesta P20	Radovi izvedeni po projektu i u granici dozvoljenih odstupanja **RIA OD 19.07.2023.**
114		NSSU-S2-D2-HYD-RIA-g0215 PG17-L at km 144+425 Geodetsko ispitivanje podtla prihvatne građevine	Radovi izvedeni po projektu i u granici dozvoljenih odstupanja **RIA OD 19.07.2023.**
115		NSSU-S2-D2-STR-OCS-RIA-g0766 km143+949-km 143+999 Prijem oplate temelja stuba kontaktne mreže (brojevi :102, 103, 104, 105)	Radovi izvedeni po projektu i u granici dozvoljenih odstupanja **RIA OD 19.07.2023**
116		NSSU-S1-D2-STR-OP11-RIA-g138 Pruga Novi Sad-Subotica ,Betonska konstrukcija nadvoznjaka na km 125+191 kontrola oplate stuba C4-1 (II takt) I oplate lezisne grede C5	Radovi izvedeni po projektu i u granici dozvoljenih odstupanja

117		NSSU-S1-D2-STR-TKK-RIA-g0039 Vrbas - Lovćenac / Mali Iđoš Provera oplate donje ploče TKK 41,42(km 120+333)	Radovi izvedeni po projektu i u granici dozvoljenih odstupanja
118		NSSU-S1-D2-STR-VIA1-RIA-g2098 Projekat vijadukta u Vrbasu na км 117+155 Kontrola oplate stuba (I takt) mesta P11	Radovi izvedeni po projektu i u granici dozvoljenih odstupanja
119		NSSU-S1-D2-STR-VIA1-RIA-g2102 Projekat vijadukta u Vrbasu na км 117+155,43 Kontrola oplate stuba-II takt P22	Radovi izvedeni po projektu i u granici dozvoljenih odstupanja
120		NSSU-S1-D2-STR-VIA1-RIA-g2103 Projekat vijadukta u Vrbasu na км 117+155,43 Kontrola oplate stuba (I takt) mesta P29	Radovi izvedeni po projektu i u granici dozvoljenih odstupanja
121		NSSU-S1-D2-STR-ST6-RIA-g138 Pruga Novi Sad-Subotica ,stanica Vrbas 113+610,13 km Provera oplate zidova za peron 3 (113+660-113+630 km)	Radovi izvedeni po projektu i u granici dozvoljenih odstupanja
122		NSSU-S2-D2-STR-VIA2-RIA-g8997 Vijadukt na km 131+830,64 Provera visine i položaj lončastih ležišta S1	Radovi izvedeni po projektu i u granici dozvoljenih odstupanja
123		NSSU-S2-D2-STR-ANW2-RIA-g8957 km 156+500 -157+000 Prijem oplate zvučne barijere	Radovi izvedeni po projektu i u granici dozvoljenih odstupanja **RIA OD 20.07.2021.**
124		NSSU-S2-D2-HYD-RIA-g0209 PG5-1L, PG5-1D at km 133+500 Geodetski prijem zidova i gornje ploče bunara na kraju kanala	Radovi izvedeni po projektu i u granici dozvoljenih odstupanja **RIA OD 17.07.2021.**
125		NSSU-S2-D2-STR-VIA2-RIA-g9024 Vijadukt na km 131+830,64 Geodetska provera oplate donje ploče i krila nosača između S3 i S4	Radovi izvedeni po projektu i u granici dozvoljenih odstupanja **RIA OD 22.07.2023.**
126		NSSU-S2-D2-STR-OCS-RIA-g0790 km134+538-km134+658 Prijem oplate temelja stuba kontaktne mreže (brojevi :143,144,145,146)	Radovi izvedeni po projektu i u granici dozvoljenih odstupanja **RIA OD 23.07.2023.**
127		NSSU-S2-D2-STR-ST9-RIA-g9004 Stanica Žednik Prijem oplate zidova Z1,Z2,Z3,Z5 peronskih zidova između TK5 i TK7-druga faza	Radovi izvedeni po projektu i u granici dozvoljenih odstupanja

128		NSSU-S1-D2-STR-VIA1-RIA-g2109 Projekat vijadukta u Vrbasu na км 117+155,43 Kontrola namontirane oplate rasponske konstrukcije P26-P27	Radovi izvedeni po projektu i u granici dozvoljenih odstupanja
129		NSSU-S1-D2-STR-VIA1-RIA-g2110 Projekat vijadukta u Vrbasu na км 117+155,43 Kontrola namontirane oplate rasponske konstrukcije P7-P8	Radovi izvedeni po projektu i u granici dozvoljenih odstupanja
130		NSSU-S1-D2-STR-TKK-RIA-g0038 Vrbas - Lovćenac / Mali Iđoš Provera oplate donje ploče TKK39 (km 119+480), TKK40 (km 119+481)	Radovi izvedeni po projektu i u granici dozvoljenih odstupanja **RIA OD 19.07.2023.**
131		NSSU-S2-D2-SUB-RIA-g3113 Denivelacija državnog puta - nadvožnjak na km 142+055,00 - km 0+000,00 - km 0+196,40 - servisni put 4 Podtlo - Geodetska ispitivanja	Radovi izvedeni po projektu i u granici dozvoljenih odstupanja **RIA OD 22.07.2023.**
132		NSSU-S2-D2-ARC-ST8-CRSC-RIA-g0117 Zgrada za smeštaj SS i TK opreme Železnička stanica Bačka Topola Geodetska kontrola pre betoniranja temeljnih traka	Radovi izvedeni po projektu i u granici dozvoljenih odstupanja
133		NSSU-S2-D2-STR-OCS-RIA-g0800 km131+830 Geodetska provera kontaktne mreže na gornjoj ploči između S13-S14	Radovi izvedeni po projektu i u granici dozvoljenih odstupanja
134		NSSU-S2-D2-STR-VIA2-RIA-g9085 Vijadukt na km 131+830,64 Geodetska provera oplate temelja signalizacije gornje ploče nosača između S13 i S14	Radovi izvedeni po projektu i u granici dozvoljenih odstupanja
135		NSSU-S1-D2-STR-VIA1-RIA-g2115 Projekat vijadukta u Vrbasu na км 117+155,43 Kontrola oplate stuba (II takt) mesta P11	Radovi izvedeni po projektu i u granici dozvoljenih odstupanja
136		NSSU-S1-D2-STR-OP11-RIA-g141 Pruga Novi Sad-Subotica ,Betonska konstrukcija nadvoznjaka na km 125+191 kontrola oplate lezisne grede C4	Radovi izvedeni po projektu i u granici dozvoljenih odstupanja
137		NSSU-S2-D2-STR-ST9-RIA-g9056 Stanica Žednik Prijem oplate gornje ploče peronskog zida TK19-TK20	Datum – 25.07.2023. Radovi izvedeni po projektu i u granici dozvoljenih odstupanja
138		NSSU-S2-D2-STR-RW4-RIA-g9061 Nadvožnjak na km 147+137.33 Geodetski prijem oplate zida potpornog zida K1	Radovi izvedeni po projektu i u granici dozvoljenih odstupanja

139		NSSU-S2-D2-SUB-RIA-g3115R Denivelacija državnog puta - podvožnjak na km 142+055,00 - km 0+000.00- km 0+196,40 - servisni put 4 Posteljica - Geodetska ispitivanja	Radovi izvedeni po projektu i u granici dozvoljenih odstupanja
140		NSSU-S1-D2-STR-OCS-RIA-g0043 Otvorena pruga Vrbas Nova - Lovćenac - Mali Iđoš od km121+700-121+900 Kontrola oplate stubova kontakne mreže za sledeća stubna mesta - Br. stubova: L73, L74, 291, 292, 293 - Gedodetski radovi	Radovi izvedeni po projektu i u granici dozvoljenih odstupanja
141		NSSU-S1-D2-STR-OCS-RIA-g0045 Otvorena pruga Vrbas Nova - Lovćenac - Mali Iđoš od km121+700-121+901 Kontrola oplate stubova kontakne mreže za sledeća stubna mesta - Br. stubova: 294, 295, 296, 297, 298 -geodetski radovi	Radovi izvedeni po projektu i u granici dozvoljenih odstupanja
142		NSSU-S1-D2-STR-OCS-RIA-g0047 Otvorena pruga Vrbas Nova - Lovćenac - Mali Iđoš od km121+700-121+902 Kontrola oplate stubova kontakne mreže za sledeća stubna mesta - Br. stubova: 299, 300, 301, 302 -Geodetski radovi	Radovi izvedeni po projektu i u granici dozvoljenih odstupanja
143		NSSU-S2-D2-STR-ST8-RIA-g9098 Pothodnik na stanici Bačka Topola na km 143+504.76 Prijem oplate gornje ploče peronskog zida TK15-TK13	Radovi izvedeni po projektu i u granici dozvoljenih odstupanja
144		NSSU-S1-D2-STR-OP10-RIA-g120 Projekat nadvožnjaka na km 120+571 Kontrola oplate naglavne grede stubnog mesta C2 I C4	Radovi izvedeni po projektu i u granici dozvoljenih odstupanja
145		NSSU-S2-D2-SUB-RIA-g3140 Denivelacija državnog puta - podvožnjak na km 142+055,00 - km 0+000,00 - km 0+196,40 - saobraćajnica 4 Drobljeni kameni agregat 0-63 mm - Geodetska ispitivanja	Radovi izvedeni po projektu i u granici dozvoljenih odstupanja
146		NSSU-S1-D2-STR-OCS-RIA-g0050 Otvorena pruga Vrbas Nova - Lovćenac - Mali Iđoš od km121+700-121+900 Kontrola oplate stubova kontakne mreže za sledeća stubna mesta - Br. stubova: L73, L74, 291, 292, 293, 294, 295, 296 - Geodetski radovi	Radovi izvedeni po projektu i u granici dozvoljenih odstupanja

147		NSSU-S1-D2-STR-OCS-RIA-g0052 Otvorena pruga Vrbas Nova - Lovćenac - Mali Iđoš od km121+700-121+900 Kontrola oplate stubova kontakne mreže za sledeća stubna mesta - Br. stubova: 297, 298, 299, 300, 301, 302 - Geodetski radovi	Radovi izvedeni po projektu i u granici dozvoljenih odstupanja
148		NSSU-S2-D2-STR-ST8-RIA-g9126 Stanica Bačka Topola Prijem oplate zidova i gornje ploče okna TKO-1D i TKO2D	Radovi izvedeni po projektu i u granici dozvoljenih odstupanja
149		NSSU-S2-D2-STR-ST7-RIA-g9130 Stanica Lovćenac Prijem oplate gornje ploče peronskog zida između TKO19-TKO23	Radovi izvedeni po projektu i u granici dozvoljenih odstupanja
150		NSSU-S2-D2-STR-OCS-RIA-g0808 km143+011 Prijem oplate temelja stuba kontaktne mreže (brojevi: 50, 51)	Radovi izvedeni po projektu i u granici dozvoljenih odstupanja
151		NSSU-S1.13-D2-SUB-RIA-g0608 Servisni put - Nadvožnjak na km 126+976.09 Kontrola završnog sloja nasipa od peska na km 0+325-0+375- Geodetski radovi	Radovi izvedeni po projektu i u granici dozvoljenih odstupanja
152		NSSU-S1.13-D2-SUB-RIA-g0609 Servisni put - Podvožnjak na km 118+339.46 Kontrola donjeg noseceg sloja od mehanicki zbijenog kamena 0-63mm na km 0+000-0+350- Geodetski radovi	Radovi izvedeni po projektu i u granici dozvoljenih odstupanja
153		NSSU-S1-D2-STR-VIA1-RIA-g2123 Projekat vijadukta u Vrbasu na км 117+155,43 Kontrola oplate stuba (II takt) mesta P21	Radovi izvedeni po projektu i u granici dozvoljenih odstupanja
154		NSSU-S2-D2-SUB-RIA-g3151 Denivelacija državnog puta - nadvožnjak na km 142+055,00 - km 0+000,00 - km 0+133,05 - servisni put 2 Podtlo - Geodetska ispitivanja	Radovi izvedeni po projektu i u granici dozvoljenih odstupanja
155		NSSU-S1-D2-STR-OCS-RIA-g0054 Otvorena pruga Vrbas Nova - Lovćenac - Mali Iđošod km121+600-121+100 Kontrola oplate stubova kontakne mreže za sledeća stubna mesta - Br. stubova: 243, 244, 245, 246, 247, 248, 249, 250 - geodetski radovi	Radovi izvedeni po projektu i u granici dozvoljenih odstupanja

156		NSSU-S1-D2-STR-OCS-RIA-g0056 Otvorena pruga Vrbas Nova - Lovćenac - Mali Iđošod km121+600-121+100 Kontrola oplate stubova kontakne mreže za sledeća stubna mesta - Br. stubova: 251, 252, L61, L62, 253, 254 -geodetski radovi	Radovi izvedeni po projektu i u granici dozvoljenih odstupanja
157		NSSU-S2-D2-HYD-RIA-g0235 PG13-L, PG13-3D at km 142+200 Geodetski prijem oplate donje ploče bunara na kraju kanala	Radovi izvedeni po projektu i u granici dozvoljenih odstupanja
158		NSSU-S2-D2-STR-ST9-RIA-g9136 Stanica Žednik Prijem oplate gornje ploče peronskog zida TK19-TK18	Radovi izvedeni po projektu i u granici dozvoljenih odstupanja
159		NSSU-S2-D2-STR-RW4-RIA-g9134 Nadvožnjak na km 147+137.33 Geodetski prijem oplate zida potpornog zida K3	Radovi izvedeni po projektu i u granici dozvoljenih odstupanja
160		NSSU-S2-D2-STR-OCS-RIA-g0814 km143+038 Prijem oplate temelja stuba kontaktne mreže (brojevi :53, 54)	Radovi izvedeni po projektu i u granici dozvoljenih odstupanja
161		NSSU-S2-D2-STR-UP10-RIA-g9148 Podvožnjak na km 157+443,73 Geodetsko ispitivanje podtla kampada Z6a-Z6b-Z7a-Z7b-Z8a-Z8b	Radovi izvedeni po projektu i u granici dozvoljenih odstupanja
162		NSSU-S2-D2-SUB-RIA-g3057R od km 132+075.34 do 132+200 Geodetsko snimanje podtla	Radovi izvedeni po projektu i u granici dozvoljenih odstupanja **PRIMLJENO 29.07.2023.**
163		NSSU-S1-D2-STR-TKK-RIA-g0049 Vrbas - Lovćenac / Mali Iđoš Provera oplate zidova i gornje ploče TKK 41,42(km 120+333)	Radovi izvedeni po projektu i u granici dozvoljenih odstupanja **RIA OD 27.07.2023.**
164		NSSU-S1-D2-STR-VIA1-RIA-g2074-R1 Projekat vijadukta u Vrbasu na км 117+155,43 Kontrola oplate lezisne grede P15	Radovi izvedeni po projektu i u granici dozvoljenih odstupanja **RIA OD 22.07.2023.**
165		NSSU-S1-D2-STR-ST6-RIA-g157 Pruga Novi Sad-Subotica ,stanica Vrbas 113+610,13 km Provera oplate zidova za peron 3 (113+451-113+471km)	Radovi izvedeni po projektu i u granici dozvoljenih odstupanja **RIA OD 26.07.2023.**

166		NSSU-S2-D2-SUB-RIA-g3153 Denivelacija državnog puta - podvožnjak na km 142+055,00 - km 0+000.00- km 0+133,05 - servisni put 2 Posteljica - Geodetska ispitivanja	Radovi izvedeni po projektu i u granici dozvoljenih odstupanja **RIA OD 27.07.2023.**
167		NSSU-S2-D2-SUB-RIA-g3160 Denivelacija državnog puta - podvožnjak na km 142+055,00 - km 0+000,00 - km 0+133,05 - saobraćajnica 2 Drobljeni kameni agregat 0-63 mm - Geodetska ispitivanja	Radovi izvedeni po projektu i u granici dozvoljenih odstupanja
168		NSSU-S2-D2-SUB-RIA-g3165 Pristupni put TK objektu na km 135+717,24 - km 0+000,00 - km 0+125,00 - probna deonica Geodetska kontrola izvedenog asfalta BNS 22 A d=6 cm	Radovi izvedeni po projektu i u granici dozvoljenih odstupanja
169		NSSU-S2-D2-SUB-RIA-g3166 Pristupni put TK objektu na km 135+717,24 - km 0+000,00 - km 0+125,00 - probna deonica Geodetska kontrola izvedenog asfalta AB 11 d=4 cm	Radovi izvedeni po projektu i u granici dozvoljenih odstupanja

4.2.8. Radovi na termotehničkim i mašinskim instalacijama

Projekat izmeštanja i zaštite gasovoda JP "VRBAS-GAS"

- **km 116+905.**
  - Betoniranje AB u zoni nove trase gasovoda, još uvek nije izvedeno u potpunosti. Nakon poslatog zvaničnog dopisa, u zoni koja nije zaštićena, Izvođač je nasuo krupno kamenje i započeo radove na izradi šipova za stubno mesto br. 14.

Projekat izmeštanja i zaštite cevovoda "NIS" a.d.

- Na lokaciji "Zobnatica" (km 147+253), završeni su bravarsko-zavarivački radovi na formiranju radnih i zaštitnih cevi gasovoda. Završeno je podbušivanje i ugradnja zaštitne cevi ispod onjeg stroja pruge. Ispitivanje na čvrstoću i nepropusnost gasovoda je uspešno obavljeno, tako da su se stvorili uslovi za povezivanje postojeće i nove trase gasovoda. Isto je zakazano za 18.07.2023. Izvedeno je povezivanje postojeće i nove trase gasovoda, kao i izolacija spojnih mesta. Rezultati ispitivanja spojnih zavarenih spojeva su bili prihvatljivi, tako da je gasovod mogao da se pusti ponovo u rad. Takođe, sledećeg dana je završena i ugradnja katodne zaštite, kao i geometrijsko merenje nove trase. Nakon svega, izvršeno je i zatrpavanje.

Projekat izmeštanja i zaštite gasovoda koji su u nadležnosti JP "Srbijagas"-a

- **km 163+238:**
  - Završeni su radovi na izmeštanju.
- **km 113+168:**
  - Završeni su radovi na izmeštanju.

Projekat izmeštanja i zaštite gasovoda "BEOGAS" d.o.o.

- Izmeštanje i zaštita gasovoda prema PZI 6/5.4 još uvek nije započeta.
- Na stacionaži km 142+604, Izvođač je izvršio šlicovanje trase gasovoda radi utvrđivanja realnog položaja gasovoda. Rezultati i geodetski snimak su prosleđeni Projektantu radi provere i davanja mišljenja. Projektant je utvrdio da je postojeća zaštitna cev potrebnedužine i nije neophodno postavljanje nove. Samo, ukoliko je predviđeno postavljanje dodatnih ind. koloseka neophodno je izmestiti desnu (istočnu) odušnu cev za najmanje 8 m.
- Prema planu podizvđača "DIS niskogradnja" svi radovi će biti obavljeni u septembru 2023. jer isti ne utiču direktno na ostale radove na trasi pruge.

4.2.9. Mostovi i inženjerske konstrukcije

<u>Podvožnjak na km 113+327,64</u>

- Izrada šljunčanog klina iza kampada zatvorenih ramova.
- Nasipanje i nabijanje u slojevima.

<u>Propust na km 113+547,78</u>

- Izrada šljunčanog klina.
- Izrada donjeg stroja.
- Zatrpavanje propusta.

Galerija na km 114+716,45

- Zatrpavanje iskopa.
- Sanacija šipova 24, 25 i 26.
- Iskop i priprema šipova 24, 25 i 26 za DLT

Vijadukt na km 117+155,43

Osa 2

- Prijem armature stuba, II takt.

Osa 3

- Betoniranje stuba, II takt.

Osa 4

- Iskop i krajcovanje šipova.
- Armiranje naglavne grede.
- Betoniranje naglavne grede.
- Betoniranje stuba, I takt.
- Armiranje stuba, II takt.

Osa 5

- Montaža skele sanduka.

Osa 6

- Montaža skele.

- Montaža oplate sanduka.

Osa 7

- Betoniranje ležišnih kvadera.
- Montaža skele.
- Armiranje sanduka.

Osa 8

- Betoniranje ležišnih kvadera.
- Montaža skele sanduka.

Osa 9

- Montaža skele sanduka.

Osa 10

- Injektiranje naglavne grede.
- Betoniranje stuba, II takt.

Osa 11

- Iskop i krajcovanje šipova.
- Betoniranje naglavne grede.
- Betoniranje stuba, I takt.
- Betoniranje stuba, II takt.

Osa 12

- Armiranje stuba i postavljanje oplate, I takt.
- Betoniranje stuba, I takt.
- Betoniranje stuba, II takt.
- Priprema oplate za ležišnu gredu.

Osa 14

- Iskop i krajcovanje šipova.
- Betoniranje naglavne grede.
- Armiranje stuba.

Osa 15

- Armiranje ležišnih kvadera.
- Betoniranje ležišne grede.

Osa 16

- Betoniranje stuba, II takt.

Osa 17

- Armiranje stuba, II takt.

Osa 19

- Armiranje ležišne grede.

Osa 20, 21

- Postavljanje skele za izradu stuba, II takt.
- Betoniranje stuba, II takt.



Osa 22

- Betoniranje naglavne grede.
- Betoniranje stuba, I takt.
- Betoniranje stuba, II takt.

Osa 23

- Betoniranje stuba, II takt.

Osa 24

- Betoniranje stuba, I takt.
- Betoniranje stuba, II takt.

Osa 25

- Betoniranje naglavne grede.
- Armiranje stuba, I takt.
- Betoniranje stuba, I takt.
- Betoniranje stuba, II takt.

- Montaža skele sanduka.

Osa 26

- Betoniranje ležišnih kvadera.
- Montaža skele i oplate sanduka.
- Armiranje sanduka.

Osa 27

- Betoniranje ležišnih kvadera.
- Montaža skele i oplate sanduka.
- Montaža skele sanduka.

Osa 29

- Betoniranje naglavne grede. Prilikom betoniranja, korišćen beton sa aditivima retarderima, umesto plastifikatora. Nadzorni organ ne prihvata takvu betonsku mešavinu i navedeni element.
- Betoniranje stuba, I takt.

Osa 30

- Armiranje stuba, II takt.
- Betoniranje stuba, II takt.

Osa 31

- Betoniranje stuba, II takt.

Osa 32

- Armiranje stuba, II takt.
- Betoniranje stuba, II takt.

Osa 33

- Armiranje naglavne grede
- Betoniranje naglavne grede.
- Armiranje stuba.

Osa 34

- Završeni radovi na šipovima.
- Iskop i krajcovanje šipova.
- Osiguranje talpi razupiračima.
- Iskop i krajcovanje šipova.

Osa 35

- Pobijanje talpi.
- Iskop i krajcovanje šipova.

Osa 36

- Montaža oplate stuba, I takt.

Osa 38

- Montaža skele za oplatu sanduka 38.
- Montaža skele sanduka.

Osa 39

- Betoniranje sanduka, donja ploča i zidovi. Prilikom betonaže, usled kašnjenja miksra, došlo do hladnog prekida betona.
- Dokazivanje kvaliteta izbetonirane donje ploče i zidova sanduka.
- Betoniranje gornje ploče sanduka.
- Utezanje i injektiranje sanduka.

Osa 40

- Armiranje i postavljanje kablova za naknadno utezanje.
- Armiranje sanduka.

Osa 41

- Montaža skele za oplatu sanduka 41.
- Montaža skele sanduka.

Osa 42

- Betoniranje ležišnih kvadera.

Osa 43

- Postavljanje oplate tela obalnog stuba.

Blizina osa 2

- Rušenje objekata na trasi na katarstarskoj parceli broj 1158/2 KO Vrbas

Podvožnjak na km 118+708,31

- Uklanjanje bitumenskih traka sa sloja za pad.
- Postavljanje bitumenskih traka.
- Pull off test hidroizolacije.
- Priprema za asfaltiranje.

Nadvožnjak na km 120+571,30

- Izrada podložnog betona na stubnim mestima S5, S6 i S7.
- Betoniranje naglavnih greda S6 i S7.
- Armiranje naglavnih greda S1, S3, S5 i S8.
- Armiranje i betoniranje nosača RK.
- Betoniranje naglavnih greda S2, S3, S4 i S5.
- Betoniranje montažnih nosača.

Nadvožnjak na km 125+191,62

- Betoniranje naglavnih grede S1, S4, S5 i S6.
- Betoniranje stuba S1-2, S1-3.
- Betoniranje stubova S2, II takt.
- Betoniranje stubova S3, I takt.
- Betoniranje stuba S1-3.
- Betoniranje stubova S4 i S5, I i II takt.
- Betoniranje stubova u osi S6.
- Betoniranje ležišne grede S2, S3 i S5.
- Betoniranje ležišne grede S4.

Nadvožnjak na km 131+245,45

- Brušenje neravnina i popunjavanje rupica od vazduha reparaturnim malterom.
- PULL OFF test MMA hidroizolacije ispod revizionih staza nosača G7, G8, G9 i G10.
- Montaža skele sanduka G1.
- Montaža oplate sanduka G2.
- Armiranje sanduka G3, G4, G14 i G15.
- Betoniranje donje ploče i zida sanduka G13.
- Betoniranje gornje ploče sanduka G12 i G13.
- Utezanje nosača G5.
- Armiranje nosača G3

Vijadukt na km 131+830,64

- Utezanje i injektiranje sanduka G7.
- Betoniranje donje ploče i zidova sanduka G6 i G11.
- Betoniranje gornje ploče sanduka G11.
- Ugradnja ležišta na stubu P5 i P14.
- Ugradnja ležišta u osama P1, P2, P3, P4, P5, P14, P15 i P16.
- Izrada podlivki u osama P2, P3, P4, P5, P15 i P16.
- Betoniranje donje ploče i zidova sanduka G5, G12 i G13.
- Betoniranje gornje ploče sanduka G5 i G6.
- Utezanje nosača G11 i G12.
- Nanošenje MMA hidroizolacije ispod revizionih staza na nosačima G7, G8, G9 i G10 (PULL OFF test).

Nadvožnjak na km 135+112,95

- Injektiranje nosača između osa S5-S8.
- Montaža skele za oplatu nosača S8-S12.
- Betoniranje rasponske konstrukcije nadvožnjaka S8-S12.
- PULL OFF test MMA hidroizolacije nosača S5-S8.
- Utezanje nosača S8-S12.
- Armiranje pešačke staze S8-S12.

Nadvožnjak na km 137+300,00 (Ecoduct)

- Betoniranje zida A sa leve strane.
- Završeno betoniranje zidova ekodukta.

Nadvožnjak na km 139+003,02

- Utezanje i injektiranje nosača R5-1 do R5-10.
- Izrada nosača RK R6-1, R6-2 i R6-3.
- Montaža nosača.
- Izrada nosača RK.
- Armiranje grede u osi S1.
- Montaža ležišta u osama S1 i S8.
- Izrada montažnih nosača.

Kontaktna mreža

km114+574,4 – km128+520

- Nadzorni organ uočio odvaljivanje delova temelja stubova kontaktne mreže. Poslat dopis izvođaču sa zahtevom da se dostavi način sanacije.

- 24 kom temelja kontaktne mreže.
- 5 kom sidra kontaktne mreže.

Temelji KM		Sidra KM
243	291	L61
244	292	L62
245	293	L73
246	294	L74
247	295	L73
248	296	
249	297	
250	298	
251	299	
252	300	
253	301	
254	302	

142+055,50 km – Podvožnjak

- Nasipanje i nabijanje kamenog i zemljanog materijala
- Izrada detalja A i B na dilatacijama na zidovima
- Popunjavanje šupljina na zidovima
- Geomehaničko ispitivanje nabijenog materijala
- Betoniranje privremene ploče preko poprečnog odvodnog kanala
- Premazivanje zidova antikorozivnom zaštitom
- Sanacija prslina na zidovima u zoni zatvorenog rama
- Varenje kondor traka
- Postavljanje zaštitne ograde na zidovima objekta
- Montaža prstenova crpne stanice
- Postavljanje zaštitne ograde na zidovima objekta
- Montaža ograde
- Gletovanje zidova i popunjavanje rupica nastalih usled zarobljenog vazduha
- Montaža ograde na gornjoj ploči
- Montaža ograde na kosim delovima gornje ploče
- Čišćenje PVC hidroizolacije zidova

142+712,52 km – Podvožnjak

- Premazivanje temeljne ploče i zidova bitulitom
- Izrada detalja dilatacionih spojnica zidova
- Prskanje prajmera i MMA hidroizolacije preko gornje ploče zatvorenog rama
- Montaža odvodnog kanala
- Brušenje zidova

- Nasipanje i nabijanje kamenog i zemljanog materijala oko crpne stanice

143+729,21 km – Podvožnjak

- Prskanje prajmera i MMA hidroizolacije preko gornje ploče zatvorenog rama

147+137,33 km – Nadvožnjak

- Postavljanje armature ležišne grede u osi 6
- Postavljanje oplate ležišne grede u osi 6
- Betoniranje ležišne grede u osi 6
- Postavljanje armature ležišne grede u osi 5
- Postavljanje armature glavnog montažnog nosača 2b
- Postavljanje armature glavnog montažnog nosača 3a2
- Postavljanje oplate i betoniranje glavnog montažnog nosača 2a3 i 2a4
- Postavljanje oplate potpornog zida K1
- Postavljanje armature glavnog montažnog nosača 3a3
- Postavljanje oplate glavnog montažnog nosača 2a5 i 2a6
- Betoniranje glavnog montažnog nosača 2a5
- Postavljanje armature glavnog montažnog nosača 3a4 i 3a5
- Postavljanje oplate i betoniranje glavnog montažnog nosača 2a6 i 2a7
- Betoniranje potpornog zida K1
- Postavljanje oplate potpornog zida K3 i K5
- Betoniranje potpornog zida K3
- Postavljanje oplate potpornog zida K5
- Betoniranje glavnog montažnog nosača 2a8 i 2c
- Betoniranje potpornog zida K5

152+282,46 km – Nadvožnjak

- Prednaprezanje glavnih montažnih nosača
- Postavljanje armature kolovozne ploče S4 – S5
- Injektiranje prethodnonapregnutih nosača
- Betoniranje kvadera

- Podizanje montažnih nosača i postavljanje u projektovani položaj
- Postavljanje armature donje zone kolovozne ploče S5 – S6
- Postavljanje oplate poprečnih nosača S5 i S6
- Postavljanje oplate poprečnih nosača S6 i S7

155+025,00 km – Ekodukt

- Postavljanje armature za četvrtu fazu ljuske
- Betoniranje četvrte faze ljuske

156+453km – Podvožnjak

- Mašinski iskop za postavljanje crpne stanice
- Geomehaničko ispitivanje podtla crpne stanice
- Nasipanje i nabijanje kamenog agregata ispod crpne stanice
- Nasipanje i nabijanje tucanika ispod crpne stanice
- Betoniranje podložnog betona crpne stanice
- Nasipanje sloja humusa kao završnog sloja zatrpavanja
- Premazivanje prajmera preko gornje površine gornje ploče zatvorenog rama
- Prskanje MMA hidroizolacije preko gornje površine gornje ploče zatvorenog rama
- Brušenje zidova objekta
- Nasipanje i nabijanje kamenog i zemljanog materijala oko crpne stanice
- Montaža ograde na zidovima objekta
- Postavljanje armature pešačke staze na gornjoj ploči zatvorenog rama

157+443,73 km – Podvožnjak

- Nasipanje i nabijanje kamenog agregata u zoni zatvorenog rama
- Geomehaničko ispitivanje nasutog materijala
- Sanacija prslina na gornjoj ploči zatvorenog rama
- Prskanje MMA hidroizolacije preko gornje površine gornje ploče zatvorenog rama
- Mašinski iskop za kampade Z10D i Z11D
- Geomehaničko ispitivanje podtla za kampade Z10D i Z11D
- Betoniranje podložnog betona za kampade Z10D i Z11D

- Mašinski iskop za kampade Z9D – Z7D
- Geomehaničko ispitivanje podtla za kampade Z9D – Z7D
- Betoniranje podložnog betona za kampade Z9D – Z7D
- Postavljanje armature donje ploče Z10D i Z11D
- Mašinski iskop za kampade Z6b, Z7b i Z8b (desno)
- Geomehaničko ispitivanje podtla za kampade Z6b, Z7b i Z8b (desno)
- Betoniranje podložnog betona za kampade Z6b, Z7b i Z8b (desno)
- Betoniranje donje ploče Z9D, Z10D i Z11D
- Betoniranje donje ploče Z7bD



4.3. Radovi na deonici Naumovićevo (ulaz) – Subotica

4.3.1. Radovi u infrastrukturnim objektima u službenim mestima

- Radovi na izgradnji pothodnika u Numovićevu - stacionaža: km 166+446.80:
  - Izvedena je hidroizolacija i zaštita hidroizolacije zidova stepeništa uz kampadu 5. Radovi na izgradnji konstrukcije koji su mogli biti izvedeni s obzirom na uslove gradilišta su u najvećoj meri izvedeni. Ostaje da se izvede gornja ploča lift okna.
  - Radovi na kampadama 2 i 1 nisu mogući dok se ne izmesti postojeća mobilna fabrika betona Karin komerc-a.
  - Radovi na izgradnji konstrukcije koji su mogli biti izvedeni s obzirom na uslove gradilišta su u najvećoj meri izvedeni. Ostaje da se izvede gornja ploča lift okna – pripremljena je pozicija za betoniranje, ugrađene su kuke za kačenje lifta.
- U izveštajnom periodu nastavljeni su radovi na izgradnji dela peronskih zidova i TK okana u stanici Naumovićevo.
  - Izvršeno je betoniranje delova peronskih zidova koji su otvoreni za rad, hidroizolacija zidova šahtova i zaštita hidroizolacije, kao i zasipanje materijala iz iskopa oko šahtova.
  - Izvedena je hidroizolacija gornjih ploča šahtova i zaštita hidroizolacije.
  - Izvode se spojevi zidova i TK okana.
  - Napomena: Izvršena je kontrola izvedenog stanja od strane godeta, u toku je provera rezultata snimanja, od strane nadzora za gornji stroj, da li su uočena odstupanja u granicama tolerancije.
- U izveštajnom periodu na staničnoj zgradi u stanici Naumovićevo završeni su radovi na rekonstrukciji drvene krovne konstrukcije i ugradnji natprozornih greda. Trenutno nema drugih radova na konstrukcijama, arhitektonski radovi se izvode.
- U izveštajnom periodu nastavljeni su radovi na izgradnji pothodnika u stanici Subotica – putnička, stacionaža: km 176+610.91.
  - U najvećoj meri završeni radovi na konstrukciji koji se mogu izvoditi u ovoj fazi.
  - Obzirom da radovi iskopa nisu izvođeni po PZI projektu i dostavljenoj metodologiji, nadzor je dopisom zahtevao dostavljanje tehnologije izvođenja prelazne zone i cementne stabilizacije, kao uslov za izvođenje tih radova. Još se čeka dopuna i saglasnost projektanta na tu tehnologiju.
  - U najvećoj meri završeni radovi na konstrukciji koji se mogu izvoditi u ovoj fazi.
  - Ostaje da se izvede gornja ploča lift okna.
  - Nakon postavljanja osiguranja iskopa ka koloseku pomoću talpi, izvršen je iskop kampade 4A i izliven je podložni beton za donju ploču.
  - Izbetonirana je donja ploča lift okna pored kampade 4A, priprema se armatura donje ploče kampade 4A i zidova lift okna.
  - Izrada prelazne zone i cementne stabilizacije pored pothodnika će biti kontrolisana od strane nadzora za donji stroj.
  - Obzirom da radovi iskopa nisu izvođeni po PZI projektu i dostavljenoj metodologiji, nadzor je dopisom zahtevao dostavljanje tehnologije izvođenja prelazne zone i cementne stabilizacije, kao uslov za izvođenje tih radova. Izvođač je dostavio crtež sa podacima, odnosno rešenjem koje nije u potpunosti primenjivo na gradilištu, te se očekuje izmena i dopuna predloženog rešenja.

- U izveštajnom periodu nastavljeni su radovi na izgradnji peronskih zidova i TK okana u stanici Subotica.
  - Izbetoniran je deo zidova na pojedinom sekcijama peronskih zidova, kao i TK šahtovi perona IV i perona III
  - Napomena: Izvođaču je ukazano da trenutno ne postoje uslovi za geodetsku proveru ispravnosti položaja peronskih zidova, te shodno tome, nadzor ne može dati saglasnost na izvedene pozicije, sve dok se ne ispune uslovi za kontrolu izvedenog stanja od strane godeta. Izvođač je nastavio sa radovima i time preuzeo potpunu odgovornost za izvedene radove. Gedetska mreža je formirana i prihvaćena, očekuje se kontrola izvedenog stanja od strane godetskog nadzora i izvođača.
- U izveštajnom periodu nastavljeni su radovi na izgradnji zgrade ETP – deonica kontaktne mreže Subotica, stacionaža: od km 176+421.26 do 176+483.10
  - Izbetonirana je sekcija svih fasadnih stubova do nivoa MK i unutrašnjih greda u nivou poda prizemlja. Otpočelo se sa zidanjem fasadnih zidova. Utvrđena je neusaglašenost projekata arhitekture i konstrukcije, od izvođača je zahtevano da se projekti usklade kako bi se radovi nesmetano nastavili.
  - Izvršeno je zidanje fasadnih zidova u nivou prizemlja, kao i podložni beton za hidroizolaciju podne ploče. Utvrđena neusaglašenost projekata arhitekture i konstrukcije je obrađena tehničkim rešenjem od strane projektanta i izvođač je izveo korekcije na konstrukciji.
  - Pripremljena je armatura i oplata za betoniranje greda u nivou međuspratne konstrukcije.
  - U toku je priprema konstrukcije LMT Fert međuspratne tavanice.
- Na staničnoj zgradi u stanici Subotica:
  - Nastavljeni su radovi na rušenjima unutrašnjih zidova i obijanje fasadnih obloga, kao i zidanje pregradnih zidova ytong blokom.
  - Na delu fasade vrši se priprema za malterisanje.
  - Otpočeli su radovi na rekonstrukciji krovne konstrukcije, u toku je izvođenje arhitektonskih radova.
  - Izvođač je naišao na više problema vezanih za stanje međuspratnih konstrukcija, očekuje se dostavljanje tehničkih rešenja za iste.
- U izveštajnom periodu su nastavljeni radovi na izgradnji pothodnika u stanici Subotica – teretna, stacionaža: km 175+819.48.
  - Izbetonirana je donje ploče kampada faze I (osim kampada sa stepeništima)
  - Priprema se armatura zidova kampada faze I (kampade od 5 do 10)
  - Izbetonirani su delovi zidova kampada faze I (kampade od 5 do 10)
- U izveštajnom periodu nisu izvođeni radovi na izgradnji službene zgrade za Srbija Kargo, IŽS, Carinu, Mup i inspekcije u železničkoj stanici Subotica teretna, stacionaža: km 175+778.78.
- U izveštajnom periodu izvođeni su radovi na rekonstrukciji zgrade za SS i TK u železničkoj stanici Subotica teretna, stacionaža: km 176+200.16
  - Izvedeni su radovi na demontaži pregradnih zidova, stolarije, podnih obloga...
  - Otpočeli su zemljani radovi, radovi rekonstrukcije postojećeg dela se trenutno ne izvode.
  - Izvršeno je podbetoniranje postojećih temelja i izrada podložnog betona za temeljnu konstrukciju dogradnje, radovi rekonstrukcije postojećeg dela se trenutno ne izvode.

- U izveštajnom periodu nastavljeni su radovi na izgradnji dve (od tri) zgrade za TK opremu: Subotica (stacionaža: km 179+373.25), Novi grad (stacionaža: km 171+694.01) i Kelebija (stacionaža: km 184+378.53)
  - Izbetonirane su stope temeljne kjonstrukcije.
  - Izbetonirana je kompletna temeljna konstrukcija.
  - Na objektu za TK opremu Kelebija (stacionaža: km 184+378.53) izvršen je iskop i pripremljena armatura temelja.
  - Izbetonirana je kompletna temeljna konstrukcija.
- U izveštajnom periodu nastavljeni su zemljani radovi na izgradnji zgrade PS Subotica, stacionaža: km 177+300.
  - Završen je iskop i izrada tampon sloja ispod temelja.
  - Izvedena je temeljna konstrukcija.
  - Izvedena je temeljna konstrukcija i pripremaju se AB stubovi za betoniranje.
  - Izvedena je temeljna konstrukcija i AB stubovi do nivoa greda.
- U izveštajnom periodu nastavljeni su radovi na izgradnji zgrade i rekonstrukciji spoljnjeg postrojenja elektrovučne podstanice - EVP Subotica, stacionaža: km 167+928.50
  - Izbetonirane su temeljne grede i temeljni zidovi.
  - Armirano betonska konstrukcija u nivou prizemlja je završena.
  - Armirano betonska konstrukcija u nivou prizemlja je završena, otpočelo se sa zidanjem zidova.
  - Izvršeno je zidanje zidova, priprema se AB konstrukcija sprata.
- U toku nedelje otpočeli su pripremni radovi na izgradnji zgrade PSN Kelebija, stacionaža: km 184+380.60:
  - Prilikom obeležavanja objekta od strane geodeta utvrđeno je da novoizvedeni krilni zid propusta za životinje smeta za izgradnju objekta.
  - Projektant je dostavio rešenje kolizije sa krilnim zidom propusta za životinje i izvođač treba da pristupi izvođenju radova.

Zgrada ETP – deonica kontaktne mreže Subotica

Pothodnik u stanici Naumovićevo

Stanična zgrada u stanici Subotica

Peronski zidovi i šahtovi u stanici Naumovićevo

Pothodnik u stanici Subotica teretna

Zgrade za TK opremu Novi grad i Subotica

Zgrada EVP Subotica

Zgrada PSN Kelebija

Arhitektonski radovi

SUBOTICA

<u>Radovi na staničnoj zgradi Subotica</u>

- raskrivanje krova i pregled krovne konstrukcije



malterisanje kalkanskih zidova pre postavljanja krovnog pokrivača

- pregradni zidovi-komplet srušeni, trščani plafoni srušeni delimično
- na prizemlju prema carini ne mogu se rušiti zidovi od 30 cm pre rizrade greda iznad koje će prihvatiti zidove iznad njih na spratu
- obijanjem podnih pločica kuhinje na spratu podiţe se i košuljica jer nije na tvrdoj podlozi - zemljana podloga
- Daščana oplata na tavanskoj drvenoj konstrukciji mje trula i preko nje neće moći da se polaţe termo izolacija
- Na izlaznom delu sa stepeništa na spratu podne ploče ne mogu da se zadrţe – deformisane su zbog loše podloge
- fokus na krov i fasadu: zamena i popravka delova krovne konstrukcije na desnom krilu i na polovini krova prema peronima priprema za patosiranje krovne konstrukcije i polaganje hidro izolacije
- obijanje maltera na fasadi levog krila –ka peronima
- postavljanje grunda pre malterisanja na pripremljenim zidovima iznad zone zone kapilarne vlage
- na bočnoj fasadi prema carini rabiciran je sloj maltera –priprema za završni malter
- malterisanja prvog sloja maltera da desnom krilu prema ulici
- Izrada lučnih aplikacija iznad prozora šablonima na licu mesta

- demontaža prozora
- Završena priprema levog krila za završni-dekorativni sloj maltera
- obijanje maltera sa zidova u podrumu



- na spratu iznad restorana skidanjem parketa i brodskog poda oštećuju se podloge-oslonjene na trule daske preko drvene tavanice
- Dogovor sa proizvođačem stolarije-prozori o načinu ugradnje I obradi špaletni

- Na zahtev investitora odrţan je sastanak i detaljni pregled stanične zgrade zajedno sa projektantom, odgovornim izvođačem radova i šefovima gradilišta
- utvrđivanje neophodnih dopunskih radova koji nisu obuhvaćeni projektom i formiranje zapisnika u cilju ispunjenja rokova izvođenja radova:
- Količine saniranja krovne konstrukcije,
- Pedloga izmene hidroizolacije ispod krovnih pokrivača od lima, dopunsko
- Nalaženje tehničkih rešenja vezanih za rušenje nosivih zidova

- Nalaženje tehničkih rešenja vezanih za podupiranje oštećene međuspratne konstrukcije iznad dela prizemlja
- daščanja i zamene trulog patosa iznad drvenih medjuspratnih konstrukcija
- rešenja zaštite zidova prizemlja od vlage na delovima koji merenjem vlage ne zadovolje,
- rešenje streha na delovima objekta desnog krila zgrade
- izmena delova podnih i teraco površina koje nisu za saniranje
- Obijanje maltera sa peronske strane-nastavak
- Obijanje maltera u zoni vlage sa peronske strane
- skidanje prozora sa peronske strane-prizemlje
- rabiciranje,priprema bočne fasada za nanošenje završnog maltera
- obijanje maltera sa unutrašnjih zidova na prizemlju i spratu
- priprema daske za popravku krova-ojačanje krovnih rogova
- obijanje maltera na fasadi prema peronima na centralnom delu
- ukrućivanje parapeta-prezidjivanje opekom
- podaščavanje krova OSB pločama na levom krilu objekta
- nastavak izrade ukrasa iznad prozora iznad prozora na peronskoj strain i vertikalnih na bočnoj fasadi prema carini
- demontaža ostatka stolarije spolja
- demontaža stolarije unutar objekta
- čišćenje tavanskih prostorija i priprema za izmenu tavanice desne strane centralnog dela





- Sastanak izvođača radova sa predstavnikom MZZSK Subotica, nadzorom i nadzorom :
- pitanje prenemene prostora
- pitanje sokle I teraco ploča
- rešavanje strehe
- termo I hidroizolacije tavana I podruma
- nastavak radova na krovu

- nastavak izrade ukrasa na fasadi-izrada šembrana oko prozora i vrata
- Rušenje zidova na prizemlju (levo od desnog ulaza)
- montaža skele uz fasadu sa peronske strane za malterisanje fasade i izradu fasade
- završetak ukrasa na fasadi oko prozora levog krila objekta
- ugradnja štokova novih prozora na levom krilu
- Donošenje tehničkih rešenje sa izvođačem radova za sanaciju krovne konstrukcije iznad glavnog ulaza na delu kod krovnog ven

Radovi na SS iTK objektu u Subotici

- demontaža prozora sa postojećeg objekta
- široki okop za pripremu temelja za dogradnju objekta

NAUMOVIĆEVO

Radovi na staničnoj zgradi Naumovićevo

- Procena stanja skinutih stolarskih elemenata koji se zadržavaju (maske parapet se ne mogu rekonstruisati)

- rešavanje obrada špaletni po postavljanju prozora-teško ih je obraditi u malteri zbog velike debljine slojeva

- rešavanje izrade obrušenih stubova oizmedju dva ugrađena prozora spolja obloţenih fasadnom opekom
- kontrola razmaka kontra letvi za biber crep – pojedini razmaci su veći od dozvoljenih
- rešavanje obrade strehha –ostaju čeoni delovi
- fasadni tavanski zidovi ispod krova nisu podzidani
- nanošenje prajmera na fasdadne zidove pre malterisanja
- popravka obrušenih otvora pre ugradnje prozora
- obrada maltera na fasadi (šlajfovanje i priprema za sloj akva term fasadnog premaza)
- zidanje delova kalkanskih zidova na tavanu (podzidjivanje krova)
- Priprema otvora (špaletni) za ugradnju prozora I vraćanje delova obrušenih stubova zajedno sa oblogom od fasadne cigle
- izrada plastike na fasadi (ukrasi)
- preziđivanje obrušenih otvora na fasadi

- vađenje starih prozora obrada špaletni i podziđinvanje parapeta
- (priprema za ugradnju prozora na prizemlju i na spratu)
- priprema za opšivanje uvala krova limom-priprema za pokrivanje
- ugradnja stolarije na prizemlju I spratu
- ugradnja iksni na uvalama krova i metalnih kuka za horizontalne oluke
- prepravka sampleks lima prilagođavanje stanju na gradilištu
- Dovođenje gradilišta u red: čišćenje šuta i priprema za ogradjivanj
- zidanje obrušenih dimnjaka
- betoniranje nadvratnih greda za otvore na sanitarijama
- ugradnja prepravljenih simpleks limova
- stagnacija radova (nema radnika na gradilištu)

4.3.2. Radovi na donjem stroju

Stanica Naumovićevo (km 165+943.07 - km 167+585,96)

- Radovi na izradi zaštitnog sloja od km 166+500 do km 166+600 (1.kolosek)
- Radovi na izradi zaštitnog sloja od km 166+650 do km 167+200 (1.kolosek)
- Radovi na izradi zaštitnog sloja od km 166+275 do km 167+585 (3.kolosek)
- Radovi na izradi zaštitnog sloja od km 166+650 do km 167+225 (4.kolosek)
- Radovi na izradi zaštitnog sloja od km 166+450 do km 167+585 (4.kolosek)
- Radovi na izradi zaštitnog sloja od km 165+950 do km 166+050 (leva strana)
- Radovi na izradi zaštitnog sloja od km 166+150 do km 166+375 (1.kolosek)
- Radovi na izradi zaštitnog sloja od km 166+150 do km 167+600 (2.kolosek)
- Radovi na izradi zaštitnog sloja od km 167+525 do km 167+585 (3.kolosek)
- Radovi na izradi zaštitnog sloja od km 167+200 do km 167+225 (1. kolosek)
- Radovi na izradi zaštitnog sloja od km 166+625 do km 166+650 (1. i 4. kolosek)

Otvorena pruga Naumovićevo - Subotica (km 167+585,96 - km 174+174,98)

- Nije bilo radova na donjem stroju

Stanica Subotica (km 174+174,98 - km 177+300,00)

- Radovi na izradi sloja ojačanja od km 175+725 do km 175+800 (levo i po osovini)
- Radovi na izradi prelaznog sloja od km 175+725 do km 175+800 (levo i po osovini)
- Radovi na izradi sloja ojačanja od km 176+975 do km 177+200 (po osovini)
- Radovi na izradi prelaznog sloja od km 175+975 do km 177+200 (po osovini)
- Radovi na izradi zaštitnog sloja od km 175+500 do km 175+800 (levo i po osovini)
- Radovi na izradi prelaznog sloja od km 176+400 do km 176+600 (desno)
- Radovi na izradi prelaznog sloja od km 176+700 do km 176+975 (desno i po osovini)
- Radovi na izradi prelaznog sloja od km 176+575 do km 176+800 (krajnje desno)

Otvorena pruga Subotica – Državna granica(Kelebija) (km 177+300 - km 184+634,98)

- Nije bilo radova na donjem stroju

Stanica Naumovićevo (km 165+943.07 - km 167+585,96)



Radovi na izradi zaštitnog sloja od km 166+275 do km 167+585 (3.kolosek)

Radovi na izradi zaštitnog sloja od km 166+450 do km 167+585 (4.kolosek)

Radovi na izradi zaštitnog sloja od km 167+225 do km 167+585 (3.kolosek)

Radovi na izradi zaštitnog sloja od km 166+150 do km 167+375 (1. i 2. kolosek)

Stanica Subotica (km 167+585,96 - km 174+174,98)

Radovi na izradi sloja ojačanja od km 175+725 do km 175+800 (po osovini)

Radovi na izradi prelaznog sloja od km 175+725 do km 175+800 (levo i po osovini)
(Na površini od 750m2 nalazi se velika količina mazuta i na njoj nije izveden prelazni sloj)

Radovi na izradi sloja ojačanja od km 176+975 do km 177+200 (po osovini)

Radovi na izradi zaštitnog sloja od km 175+500 do km 175+800 (levo i po osovini)

Radovi na izradi prelaznog sloja od km 176+400 do km 176+600 (desno)

Radovi na izradi prelaznog sloja od km 176+700 do km 176+975 (desno i po osovini)

Radovi na izradi prelaznog sloja od km 176+575 do km 176+800 (krajnje desno)

Izvršena su geomehanička ispitivanja i u skladu sa rezultatima merenja izvršen je prijem podtla i izvedenih slojeva nasipana na sledećim deonicama:

Stanica Naumovićevo (km 165+943.07 - km 167+585,96)

- Podtlo:
  - Nije bilo ispitivanja
- Nasip:
  - Nije bilo ispitivanja
- Sloj ojačanja:
  - Nije bilo ispitivanja
- Prelazni sloj:
  - Nije bilo ispitivanja
- Zaštitni sloj:
  - Izvršen je prijem zaštitnog sloja od km166+500 do km 166+600 (1.kolosek)
  - Izvršen je prijem zaštitnog sloja od km166+650 do km 167+200 (1.kolosek)
  - Izvršen je prijem zaštitnog sloja od km166+650 do km 167+225 (4.kolosek)
  - Izvršen je prijem zaštitnog sloja od km 165+950 do km 166+050 (leva strana)
  - Izvršen je prijem zaštitnog sloja od km 166+150 do km 166+375 (2. kolosek)
  - Izvršen je prijem zaštitnog sloja od km 166+500 do km 166+600 (2. kolosek)
  - Izvršen je prijem zaštitnog sloja od km 166+525 do km 166+585 (3. kolosek)
  - Izvršen je prijem zaštitnog sloja od km 166+500 do km 167+600 (4.kolosek)
  - Izvršen je prijem zaštitnog sloja od km 167+200 do km 167+225 (1. kolosek)
  - Izvršen je prijem zaštitnog sloja od km 166+625 do km 166+650 (1. i 4. kolosek)

Otvorena pruga Naumovićevo - Subotica (km 167+585,96 - km 174+174,98)

- Podtlo:
  - Nije bilo ispitivanja
- Nasip:
  - Nije bilo ispitivanja
- Sloj ojačanja:
  - Nije bilo ispitivanja
- Prelazni sloj:
  - Nije bilo ispitivanja
- Zaštitni sloj:
  - Nije bilo ispitivanja

Stanica Subotica (km 174+174,98 - km 177+300,00)

- Podtlo:
  - Nije bilo ispitivanja
- Sloj ojačanja:
  - Izvršen je prijem sloja ojačanja od km 175+725 do km 175+800 (levo i po osovini) (Na površini od 750m2 nalazi se velika količina mazuta i na njoj nije izveden sloj ojačanja)
  - Izvršen je prijem sloja ojačanja od km 176+975 do km 177+200 (po osovini)
- Prelazni sloj:

- Izvršen je prijem prelaznog sloja od km 176+400 do km 177+600 (desno)
- Izvršen je prijem prelaznog sloja od km 176+400 do km 177+600 (desno)

Otvorena pruga Subotica – Državna granica(Kelebija) (km 177+300 - km 184+634,98)

- Podtlo:
  - Nije bilo ispitivanja
- Nasip:
  - Nije bilo ispitivanja
- Sloj ojačanja:
  - Nije bilo ispitivanja
- Prelazni sloj:
  - Nije bilo ispitivanja

4.3.3. Radovi na gornjem stroju

VOSSLOH NIŠ

Dana 14.07.2023 godine u fabrici Vossloh u Nišu izvršen je tehnički prijem skretnice br 1L tipa 60E1-760-1:14 za stanicu Stepanovićevo.
Izvršeno je merenje skretnice razmernikom i merenje sile prekretanja elektropostavnom spravom.
Mere su u skladu sa SŽS G.402 (Srpski železniči standard) sa primenom od 21.02.2022 godine.
Sačinjen je zapisnik o izvršenom tehničkom prijemu i preuzeta prateća tehnička dokumentacija.

Dana 17.07.2023 godine u fabrici Vossloh u Nišu izvršen je tehnički prijem skretnice br 28 tipa tipa 49E1-215-6° I delovi skretnica br:28,29,34 I 35 za stanicu Subotica.
Dana 21.07.2023 godine:
- Za Zmajevo:
1.Br.3R.tipa 60E1-760-1:14
2.BR.10R tipa 60E1-760-1:14
- Za Suboticu:
1.BR.76R,tipa49-E1-300-6°
2.BR.77L,tipa 49E1-300-6°
3.BR.50R,tipa 49E1-200-6°
4.BR.63R,tipa 49E1-200-6°
Izvršeno je merenje skretnice razmernikom i merenje sile prekretanja elektropostavnom spravom.
Mere su u skladu sa SŽS G.402 (Srpski železniči standard) sa primenom od 21.02.2022 godine.
Sačinjen je zapisnik o izvršenom tehničkom prijemu i preuzeta prateća tehnička dokumentacija.

U periodu od 10-16.07 nije bilo radova na delu deonice-Naumovićevo-Sobotica-Državna granica osim sledećih istovara i to:

- Šina tipa 60E1 iz Poljske u količini od 48 kom.x 120 m u Stanici Subotica.
- Betonskih pragova tipa B70 za šinu 60E1 u količini od 484 kom. iz fabrike DIV iz Svrljiga koji su istovareni na deponiji u Azotari.
- Tucaničkog zastora iz kamenoloma "KRŠ"u količini od 5.463,m3, koji je istovaren na deponiji na km180.

U stanici Naumovićevevo Geosistem je 13.07.2023 počeo sa obeležavanjem osovine i nivelete koloseka na temeljima stubova kontaktne mreže.
Odobrena je Izvođaču radova metodologija polagaganja koloseka i skretnica na deonici pruge:StanicaNoviSad(isključeno) km 77+411,09 –stanica Subotica (isključeno)-Državna granica km 184+634,98.

U periodu od 17-23.07 nije bilo radova na delu deonice-Naumovićevo-Sobotica-Državna granica osim sledećih istovara i to:

- Betonskih pragova tipa B70 za šinu 60E1 u količini od 308 kom. iz fabrike DIV iz Svrljiga koji su istovareni na deponiji u Azotari.
- Tucaničkog zastora iz kamenoloma "KRŠ"u količini od 3.960,m3,koji je istovaren na deponiji na km180.
- Istovareno je 7 kamiona skretničkih betonskih pragova u stanici Subotica.
- Istovarena je skretnica br.56 (tipa 49E1-215-6°) sa skretničkim betonskim pragovima u stanici Subotica.
- Još uvek nisu dostavljeni traženi podaci za koloseke I skretnice na delu stanice Naumovićevo.

DEPONIJA TUCANIKA NA KM180

Dana 19.07.2023 godine uzeti su uzorci od strane laboratorije NHM za kontrolno ispitivanje tucanika. Deponovan tucanik iz kamenoloma: Ćeramide, Krš i Veliki Brašinac je pomešan.
Na deponiji ima mesta da se tucanik iz 3 kamenoloma rasporedi tako da svaki kamenolom ima svoj deo deponije za istovar tucanika.
Deponija je neuređena, a tucanik je raširen na veće površine umesto da se mašinski uzdiže(zgrće) na 3 "kupe".
Imajući u vidu da je tucanik pomešan iz 3 kamenoloma uzimanjem uzoraka ne može tačno da se utvrdi pojedinačni kvalitet tucanika iz svakog kamenoloma.

STANICA SUBOTICA

Radovi na izradi donjeg stroja u stanici Subotica. Istovar metalnih delova skretnica i pragova na delu iza Majšanskog mosta.
Napomena: Izvođač i pored opomena i dalje vrši istovar sa čeličnim sajlama umesto sa gurtnama.

STANICA NAUMOVIĆEVO

Radovi na istovaru kanaleta na trase pruge ispred ulaza u Naumovićevo. Istovar betonskih skretničkih pragova na delu pored trupa pruge i priprema za ugradnju.
Nakon montaže stubova KM izvršeno je obeležavanje osovine i nivelete koloseka skretnica.
Radovi u toku na :

a) Predbalastiranju 1.koloseka uključujući i kolosečne veze od km 166+140,99 do km 167+585,96
b) Predbalastiranju 2. koloseka uključujući i kolosečne veze od km 165+943,08 do km 167+585,96
c) Radovi na polaganju 1.koloseka uključujući i kolosečne veze od km 166+143,39 do km 167+531,74
d) Radovi na predbalastiranju 4.koloseka uključujući i kolosečne veze od km 165+943,08 do km 167+201,86
e) Radovi na polaganju skretnice br.8 tipa 60E1-740-1:14,na delu 4.koloseka.

Napomena: Izvođač i pored opomena i dalje vrši istovar sa čeličnim sajlama umesto za gurtnama.

VOSSLOH NIŠ

Dana 28.07.2023 godine u fabrici Vossloh u Nišu izvršen je tehnički prijem skretnica:

- Za Suboticu:
  a) BR 37L,tipa 49E1-200-6°
- Za Zmajevo:
  a) Br.11R.tipa 60E1-760-1:14
  b) BR.12R tipa 60E1-760-1:14

Izvršeno je merenje skretnice razmernikom i merenje sile prekretanja elektropostavnom spravom.
Mere su u skladu sa SŽS G.402 (Srpski železniči standard) sa primenom od 21.02.2022 godine.

Istog dana 28.07.2023 godine izvršen je i prijem prelaznih šina 49/60E1 i to:

a) L=11 m 8 kom.
b) L=11,10m 2 kom
c) L=12m 6 kom
d) L=15m 2 kom

Ukupno 18 komada šina.

Sve šine su izmerene na licu mesta i duže su od projektovanih za 20-30cm.
Sačinjen je zapisnik o izvršenom tehničkom prijemu i preuzeta prateća tehnička dokumentacija
Skretnice i šine su ispravne za otpremu i ugradnju.



4.3.4. Radovi na kontaktnoj mreži i elektro-energetskim postrojenjima

Stacionaža km 174+930, 20 kV :

Na osnovu dostavljene Metodologije i Dinamičkog plana za izvođenje radova izvršeno je :

- Na mestu ukrštanja buduće trase 20 kV kablovskih vodova sa železničkom prugom u blizini podvožnjaka u Bajnatskoj ulici (km 174+515) , izvršen je iskop kablovskog rova na strani na kojoj je uklonjena železnička pruga.
- Iskop kablovskog rova izvršen je na dubini 5,5m ispod koloseka železničke pruge prema poprečnom profilu iz projektne dokumentacije a koji je ispod iskopa koji će se vršiti za izgradnju donjeg stroja.
- Izvršena je izrada donjeg sloja mršavog betona debljine 10cm, postavljeno je 12 PVC cevi izmedju kojih je nasut pesak i izvršena je ugradnja betona iznad cevi.

Napomena:

- Kada pruga bude demontirana na suprotnoj strani , izvršiće se iskop kablovskog rova i postavljanje cevi i sa te strane.

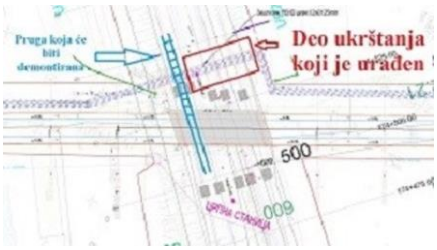

- Što se tiče nastavka drugih radova na izmeštanju i zaštiti elektroenergetske infrastrukture na stacionaži km 174+930 oni mogu uslediti kada se dalja trasa koja je paralelno sa podvožnjakom dovede u fazu u kojoj može da se vrši iskop rova i polaganje kablova, što u ovom slučaju nije moguće zbog izgradnje podvožnjaka, zbog pristupa mašina i potrebne opreme izgradnji podvožnjaka, a takodje nije izvršeno nasipanje tla uz konstrukciju podvoznjaka.

Po osnovu Ugovora između Somborelektra i Vojputa izvršeno je :

- Kabliranje dva nadzemna 20 kV-na dalekovoda (Izvod Stražilovska i izvod Kanal A), kao i izmeštanje dva 20 kV-na kablovska voda (Izvod Prečistač i izvod Azotara), koji su se ukrštala sa kružnim tokom.

Izmeštanje na Senćanskom putu, km 174+515

Prilikom izgradnje saobraćajnice koja spaja podvožnjak na stacionaži km 174+515 (Bajnatska ulica) ukazala se potreba za izmeštanjem elektroenergetske infrastrukture 20 kV, tačnije na mestu izgradnje nove saobraćajnice koja spaja Senćanski put sa podvožnjakom na stacionaži km 174+515, bilo je neophodno izmestiti dva kablovska voda 20 KV koji su smetali iskopu za izgradnju nove saobraćajnice.

Izvršen je iskop kablovskog rova ispod kvote iskopa za novu saobraćajnicu, postavljene su 4 PVC cevi prečnika 125 mm, urađen je sloj mršavog betona iznad i ispod PVC cevi, položena su dva nova snopa kablovskog voda XHE 49A 3x(1x150mm²) 20 KV, položena je opeka podužno između kablova, izvršeno je rasecanje postojećih kablovskih vodova, izvršena je izrada kablovskih spojnica na novi kablovski vod i izvršeno je poništavanje stare trase kabla koja je smetala iskopu.

Napomena:

Ovo izmeštanje nije obuhvaćeno projektnom dokumentacijom.

Stacionaža km 174+515

Na osnovu dostavljene Metodologije i Dinamičkog plana za izvođenje radova izvršeno je :

- iskop zemlje za izradu temelja stubova javnog osvetljenja;
- provera zbijenosti tla u temelju i
- ugradnja anker ploča i betoniranje temelja stubova javnog osvetljenja.
- iskop rova za polaganje kabla;
- polaganje kabla tipa PP00-A 4x25mm2 i FeZn trake;
- izrada instalacije kablom PP00 5x4mm² za svetiljke na zidovima podvožnjaka;
- iskop zemlje za izradu temelja stubova javnog osvetljenja;
- provera zbijenosti tla u temelju;
- ugradnja anker ploča i betoniranje temelja stubova javnog osvetljenja i
- zatrpavanje rova.



U 20 kV-ni dalekovod-izvod Stražilovska:

- Izvršena je ugradnja novog čelično rešetkastog stuba i na njega su ugradjene potrebne konzole i odvodnici prenapona.

- Izvršen je iskop kablovskog rova dubine 1,2 m (na mestu ukrštanja rova sa saobraćajnicom izvršen je iskop rova ispod kote za iskop saobraćajnice).
- Postavljanje su PVC cevi na mestima ukrštanja, postavljen je mršav beton ispod i iznad cevi, položen je kabl od novog ČRS do postojećeg armirano betonskog stuba Karpoš, uradjene su kablovske glave i završnice, izvršeno je podizanje kablova na stub i ugradnja odvodnika prenapona.
- Izvršeno je rasecanje Al/Če provodnika, isporuka i ugradnja lanaca, zatezanje provodnika na lance na oba stuba. demontaža AL/Če provodnika izmedju stuba ČRS i Karpoša a koji je prelazio iznad kruznog toka, demontaža jednog armirano betonskog stuba od 20 m (preostalo je da se demontira još jedan stub od 20 m koji se nalazi u dvorštu carinskog magacina).
- Novi kablovski vod je ispitan i pušten u rad.

U 20 KV-ni dalekovod izvod Kanal A:

- Izvršena je ugradnja novog čelično rešetkastog stuba i na njega su ugradjene potrebne konzole i odvodnici prenapona.
- Izvršen je iskop kablovskog rova dubine 1,2 m (na mestu ukrštanja sa saobraćajnicom izvršeno je iskop rova, ispod kote za iskop saobraćajnice).
- Postavljanje su PVC cevi na mestima ukrštanja, postavljen je mršav beton ispod i iznad cevi, položen je kabl od novog ČRS do postojećeg armirano betonskog stuba Karpoš (od spojnog mesta 1 do spojnog mesta 2 na crtežu), uradjene su kablovske glave i završnice.
- Preostalo da se Izvrši podizanje kablova na stub, ugradnja odvodnika prenapona, rasecanje Al/Če provodnika, isporuka i ugradnja lanaca, zatezanje provodnika na lance na oba stuba, demontaža AL/Če provodnika izmedju stuba ČRS i Karpoša koji prelazi u blizini kružnog toka i demontaža još jednog stuba od 20 m koji se nalazi u dvorštu carinskog magacina.
- Novi kablovski vod je ispitan i pušten u rad.

Imamo 2 ukrštanja kablovskog voda (na slici su obeležena oba ukrštaja):

- **Ukrštanje broj 1:** Na ovom ukrštanju uradjeno je postavljanje 18 PVC cevi prečnika 125 mm od kojih je 12 PVC cevi za polaganje kablovskih vodova iz pravca Lošinjske ulice na km 174+930 (u 6 cevi imamo kablove, 6 su rezerva, a preostalih 6 cevi je predviđeno za izmeštanje insfrastrukture u blizini kružnog toka po Ugovoru između Somborelektra i Vojputa – u 4 PVC cevi su postavljeni kablovi: izvod Stražilovska, izvod Kanal A, izvod Prečistač i izvod Azotara, a preostale dve cevi su postavljene kao rezerva). ispod i iznad cevi stavljen je sloj mršavog betona.
- **Ukrštanje broj 2:** Na ovom ukrštanju postavljeno je 6 PVC cevi, u 4 PVC cevi postavljeni su kablovi: izvod Stražilovska, izvod Kanal A, izvod Prečistač i izvod Azotara, a preostale dve cevi su rezerva . ispod i iznad cevi postavljen je sloj mršavog betona,

Stacionaža km 169+250, 35 kV :

Na osnovu dostavljene Metodologije i Dinamičkog plana za izvođenje radova izvršeno je izmeštanje i zaštita elektroenergetske infrastrukture i to :

- iskop rova za polaganje 35 kV kabla;
- polaganje 35 kV kabla tipa XHE 49-A 3x1x150 mm² i
- zatrpavanje rova.

Osvetljenje podvožnjaka u km 174+515

Na osnovu dostavljene Metodologije i Dinamičkog plana za izvođenje radova izvršena je :

- ugradnja i povezivanje ormana za upravljanje javnom rasvetom.

4.3.5. Radovi na SS i TK sistemima

U izveštajnom periodu u stanici Subotica je demontirana signalna oprema i relejni ormani i isti su otpremljeni na skladišni prostor.

U izveštajnom periodu nadzorni organ je dobio obaveštenje o prekidu kabla za PP na redovnom sastanku u Subotici održanom 06.07.2023. između pretstavnika Investitora, Finansijera i Izvođača. Nadzorni organ hitno je poslao dopis da interveniše u vezi sa nastalim defektom na kablu blizu stanice Subotica.

4.3.6. Radovi na hidrotehničkim instalacijama

Izgradnja vodovoda i hidrantske mreže na putničkoj stanici u Subotici

Radovi na izmeštanju vodovoda u Bajnatskoj ulici na raskrsnici sa ul. Senćanski put. Nastavljen je ručni iskop rova i otkrivanje postojećih instalacija radi nalaženja prostora za izmeštanje postojećeg vodovoda DN 300 mm. Nastavljeni su radovi na izmeštanju vodovoda. Iskop je priveden kraju, izvršeno je podbušivanje Senćanskog puta, izvršeno premošćenje vodosnabdevanja i započeta je montaža novog cevovoda i čvorova. Izvršeno je postavljanje oplate za sahtove.

Betonirani su zidovi šahtova na mestu ukrštanja vodovoda sa državnim putem

Na lokaciji buduće crpne stanice uz podvožnjak u Bajnatskoj, zapoceti su radovi na pobijanju talpi za crpnu stanicu. Obzirom da je zbog padavina podvožnjak poplavljen, Izvodjač je vodu iz podvožnjaka ispumpavao na mesto crpne stanice i poplavio lokaciju.

Radovi na izgradnji linijskih kanala u Bajnatskoj

Nastavljena je izgradnja linijskih kanala na pristupnom putu podvožnjaku u Bajnatskoj ulici.

Radovi na izmeštanju vodovoda u Bajnatskoj ulici na raskrsnici sa ul. Senćanski put.

Nastavljeni su radovi na izmeštanju vodovoda. Iskop je priveden kraju, priprema se podbušivanje Senćanskog puta i premošćenje instalacija. zvršena je montaža duktilnih cevi i fazonskih komada.

Radovi na izgradnji vodovoda i kanalizacije u ul. Maksima Gorkog.

Vrše se šlicovanja radi verifikacije projektom predvidjene trase cevovoda.

Radovi na izgradnji retenzija 7.1 i 7.2 u ul. Maksima Gorkog. Pobijanje talpi i iskop gradjevinske jame. od retenzije 7.1 izvršen je iskop i izradjeni tamponi za retenziju i crpnu stanicu.

Postavljena je oplata za retenziju i betonirani zidovi retenzije. 30.07.2023. god lokacija je poplavljena usled olujne kiše.

Kod retenzije 7.2 izvršen je iskop, izrada tampona i donje ploče za retenziju i započeto postavljanje oplate za zidove. Usled kiše od 30.07. došlo je do poplave lokacije.



U ulici Maksima Gorkog u toku je izgradnja kanalizacije DN 500 mm.
Dostignut stepen radova je da su u rov postavljene cevi. Sledi izrada priključka na postojeći šaht. Čeka se da JKP očisti postojeću kanalizaciju kako bi se moglo izvršiti priključenje.

Prilikom probe na pritisak, Izvodjač nije osigurao temena, došlo je do razvlačenja cevovoda i poplave

Na lokaciji podvožnjaka u Bajnatskoj, obzirom da crpna stanica nije izgradjena, usled padanja kiše došlo je do sakupljanja vode u podvožnjaku

Izvodjač radova je vodu iz podvožnjaka ispumpavao na lokaciju crpne stanice

Radovi na izgradnji retenzija 7.1 i 7.2 u ul. Maksima Gorkog. Kod retenzije 7.1 izvršen je iskop i izradjeni tamponi za retenziju i crpnu stanicu. Kod retenzije 7.2 izvršeno je razupiranje talpi i nastavljen iskop.

U ul. Bose Milićević su započeti radovi na izgradnji kanalizacije. Izvodjač se suočava sa teškim uslovima iskopa zbog prisustva starog toplovoda i šahtova za toplovod.

Na putničkoj stanici u Subotici u toku su radovi na postavljanju atmosferske kanalizacije koja treba da prihvati vode iz drenaža i odvede u retenzije 3 i 4. Takodje, u toku je izrada cevovoda hidrantske mreže koji treba da omogući PP zaštitu stanične zgrade i objekta ETP

Na putničkoj stanici u Subotici su nastavljeni radovi na izgradnji drenaže. Takodje, na teretnoj stanici u Subotici u toku su radovi na izgradnji drenaže.

4.3.7. Geodetski radovi

NO.	FOTO DOKUMENTACIJA	OPIS	KOMENTAR
1		**RIA-g8429** **Propust na km 184+400,00** Prijem i pregled oplate- zidova za zaštitu životinja Sever levi I Sever desni (2,4,6,8,)	Radovi izvedeni po projektu i u granici dozvoljenih odstupanja **Leva strana oplate nije izvedena do kraja**
2		**RIA-g8424** **Projekat nadvožnjaka na km 179+395,78** Pregled oplate -ivicnih venaca i pešačkih staza (leva strana nadvoznjaka) od S1 do S4	Radovi u toku nije spremno za prijem.
3		**RIA-g8419** **Projekat nadvožnjaka na km 168+690,06** Prijem i pregled oplate naglavne grede - stubno mesto S1	Da bi se dobio zastitni sloj od 5cm od armature, oplata je postavljena sire za 5cm. Kontrola je izvrsena nakon betoniranja.
4		**RIA-g0704** **km 169+900- 169+500** Prijem oplate- temelja stuba kontaktne mreže brojevi: 64, L18, L16, 62, 60, 58, 56, 54, 52, 50, L14, 48, L12	Po navedenoj RIA nisu izkontrolisani svi navedeni temelji stubova kontaktne mreze , a isto tako izkontrolisani su temelj Koji nisu navedeni u RIA. Br: 62, 60, 58, 56, 54, 52, 50, 48, 46, 44.
5		**RIA-g8474** **TKO Otvorena pruga Žednik - Naumovićevo km 162+311** Prijem i pregled oplate - gornja ploca Tk okna 83, 84	Radovi izvedeni po projektu i u granici dozvoljenih odstupanja
6		**RIA-g8476** **TKO Otvorena pruga Žednik – Numovićevo km 161+800** Prijem i pregled oplate - gornja ploca Tk okna 81, 82	Radovi izvedeni po projektu i u granici dozvoljenih odstupanja
7		**RIA-g8478** **TKO Otvorena pruga Žednik – Naumovicevo km 159+400** Prijem i pregled oplate - gornja ploča Tk okna 79, 80	RIA je najavljena nakon izvedenog stanja. Radovi izvedeni po projektu i u granici dozvoljenih odstupanja
8		RIA-g8489 Projekat nadvožnjaka na km 179+395,78 Pregled oplate - ivičnih venaca i pešačkih staza, desna strana,	RIA je pogresno najavljena , u pitanju je leva strana ivicnih venaca I pesackih staza. Radovi izvedeni po projektu i u granici dozvoljenih odstupanja

		nadvožnjaka od S1 do S4	
9		RIA-g0708 km 169+000 - 169+750 Prijem oplate- temelja stuba kontaktne mreže brojevi: 56, 54, 52, 50, L14, 48, L12, 46, 44, 71, 73, 75, 77, 79, 81, 83, L23, 85, 87, 89, 91, L25, 93, 95	Po navedenoj RIA nisu izkontrolisani svi navedeni temelji stubova kontaktne mreze , a isto tako izkontrolisani su temelj Koji nisu navedeni u RIA. Br: L16, L18, L12, L14, 71, 73, 75, 79, 81, 83.
10		**RIA-g8470** **Otvorena pruga Naumovicevo - Subotica km 169+797** Geodetski radovi - tampon sloj tkk okna 3-4	Radovi izvedeni po projektu i u granici dozvoljenih odstupanja
11		**RIA-g8524** **Službeni pothodnik Subotica km 175+819,48** Prijem oplate - donja ploča kampada K6	Geodetsko obelezavanje i pracenje izvodjenja vrsi se sa neadekvatnih poligonih tacaka koje nisu odredjene po predvidjenom protokolu i nisu prihvacene kao vazece.
12		**RIA-g2880** **Donji stroj na km 175+500-175+775** Prirodna mešavina šljunka za izradu prelaznog sloja	Radovi u toku , nije spremno za prijem.
13		**RIA-g2881** **Donji stroj na km175+825-176+000** Prirodna mešavina šljunka za izradu prelaznog sloja	Radovi u toku , nije spremno za prijem.
14		**RIA-g8519** **TKO Stanica Naumovićevo km 164+200** Prijem oplate - gornja ploča TKKO 85, 86	Radovi u toku , nije spremno za prijem.
15		**RIA-g0714** **km 169+500 - 169+900** Prijem oplate- temelja stuba kontaktne mreže brojevi : 72, 74, 76, 78, 80, 82, 84, L24, L23, 86, 88, 90, 92	Po navedenoj RIA nisu izkontrolisani svi navedeni temelji stubova kontaktne mreze , a isto tako izkontrolisani su temelj Koji nisu navedeni u RIA. Br : L23, 85, 87, 89, 91, L25, 93, 95, 97, 99.
16		**RIA-g0716** **km 168+250 - 168+550** Prijem oplate- temelja stuba kontaktne mreže brojevi : 1-7, L1-1, 1-8, 1-9, 1-10, 1-11, 1-12	Radovi izvedeni po projektu i u granici dozvoljenih odstupanja
17		**RIA-g2895** **Donji stroj od km 175+725-175+800** Geodetska ispitivanja- mešavine za izradu sloja ojačanja tla (pesak -	Radovi u toku , nije spremno za prijem.

		drobljeni kameni agregat 31,5/63mm)	
18		**RIA-g8537** **Projekat nadvožnjaka na km 180+970,30** Prijem i pregled oplate – pešačke staze 9l i 9d	Radovi izvedeni po projektu i u granici dozvoljenih odstupanja
19		**RIA-g0722** **km 169+500 - 170+000** Prijem oplate- temelja stuba kontaktne mreže brojevi : 72, 74, 76, 78, 80, 82, 84, L24, 86, 88, 90, 92, L26	Po navedenoj RIA nisu izkontrolisani svi navedeni temelji stubova kontaktne mreze , a isto tako izkontrolisani su temelj Koji nisu navedeni u RIA. Br : 101, 103, 105, 72, 74, 76, 80, 82, L24, L26.
20		RIA-g0724 km 168+450 - 168+675 Prijem oplate- temelja stuba kontaktne mreže brojevi : L 1-2, L 1-3, 1-13, 1-14, 1-15	Po navedenoj RIA nisu izkontrolisani svi navedeni temelji stubova kontaktne mreze , a isto tako izkontrolisani su temelj Koji nisu navedeni u RIA. Br : 1-11, 1-12, L1-3 , 1-13 , 1-14.
21		**RIA-g8583** **Projekat nadvožnjaka na km 180+970,30** Prijem i pregled oplate - pešačke staze 10l i 10d	Radovi izvedeni po projektu i u granici dozvoljenih odstupanja
22		**RIA-g8562** **Peronski zidovi u stanici Subotica km 176+607.309** Pregled i prijem oplate - Peron III - Kape peronskih zidova Z1	Geodetsko obelezavanje i pracenje izvodjenja vrsi se sa neadekvatnih poligonih tacaka koje nisu odredjene po predvidjenom protokolu i nisu prihvacene kao vazece.
23		**RIA-g8566** **Peronski zidovi u stanici Subotica km 176+607.309** Pregled i prijem oplate - Peron IV - Spoj stopa peronskih zidova TKO33 sa TKO34	Radovi izvedeni po projektu i u granici dozvoljenih odstupanja
24		**RIA-g8564** **Peronski zidovi u stanici Subotica km 176+607.309** Pregled i prijem oplate - Peron IV - Spoj peronskogida Z1 sa TKO-34	Geodetsko obelezavanje i pracenje izvodjenja vrsi se sa neadekvatnih poligonih tacaka koje nisu odredjene po predvidjenom protokolu i nisu prihvacene kao vazece.
25		**RIA-g8568** **Peronski zidovi u stanici Subotica km 176+607.309** Pregled i prijem oplate - Peron III - Peronski zid Z1	Radovi izvedeni po projektu i u granici dozvoljenih odstupanja

26		**RIA-g0736** **km 169+500 - 170+000** Prijem oplate- temelja stuba kontaktne mreže brojevi : 86, 88, 90, 92, L26, 94, 96, 98, 100, 102, 104	Radovi izvedeni po projektu i u granici dozvoljenih odstupanja
27		**RIA-g0740** **km 170+000 - 170+400** Prijem oplate- temelja stuba kontaktne mreže brojevi: 117, 118, 119, 120, 121, 122, 123, 124, 125, 126, 127, 128, 129, 130	Radovi izvedeni po projektu i u granici dozvoljenih odstupanja
28		**RIA-g8652** **Peronski zidovi u stanici Subotica km 176+607.309** Pregled i prijem oplate - Kape peronskih zidova Z5	Geodetsko obelezavanje i pracenje izvodjenja vrsi se sa neadekvatnih poligonih tacaka koje nisu odredjene po predvidjenom protokolu i nisu prihvacene kao vazece.
29		**RIA-g0742** **km 177+830 - 177+944** Prijem oplate- temelja stuba kontaktne mreže brojevi: 9, 10, 11, L3-1, 12, L4-1, 13, 14	Radovi izvedeni po projektu i u granici dozvoljenih odstupanja
30		**RIA-g8687** **Službeni pothodnik Subotica km 175+819,48** Pregled i prijem oplate -donje ploče kampada K10	Geodetsko obelezavanje i pracenje izvodjenja vrsi se sa neadekvatnih poligonih tacaka koje nisu odredjene po predvidjenom protokolu i nisu prihvacene kao vazece.
31		**RIA-g8689** **Službeni pothodnik Subotica km 175+819,48** Prijem i pregled oplate -zidova kampada k7,k8,k8a i k9 desna strana gledano u pravcu k1-k10	Geodetsko obelezavanje i pracenje izvodjenja vrsi se sa neadekvatnih poligonih tacaka koje nisu odredjene po predvidjenom protokolu i nisu prihvacene kao vazece.
32		**RIA-g8679** **Projekat nadvožnjaka na km 179+395,78** Pregled oplate -ivicnih venaca i pešačkih staza na S1 i S8	Radovi izvedeni po projektu i u granici dozvoljenih odstupanja
33		**RIA-g0744** **km 170+400 - 170+700** Prijem oplate- temelja stuba kontaktne mreže brojevi (127, 129, L31, L33, 131, L35, 133, 135, 137, 139, L37, 141)	Radovi izvedeni po projektu i u granici dozvoljenih odstupanja
34		**RIA-g0746** **km 178+000 - 178+175** Prijem oplate- temelja stuba kontaktne mreže (brojevi 15, 16, 17, 18, 19, 20, 21)	Radovi izvedeni po projektu i u granici dozvoljenih odstupanja

35		**RIA-g0752** **km 170+400 - 170+900** Prijem oplate temelja stuba kontaktne mreže (brojevi: 145, 147, 149, 118, 20, 122, 124, 126, 128, 130, 132, 134, 136, 138)	Radovi izvedeni po projektu i u granici dozvoljenih odstupanja
36		**RIA-g2970** **Donji stroj na stanici Naumovicevo km 165+943-167+585.96** Geodetska Ispitivanja- zaštitni sloj na 1.koloseku na km 166+150-166+375; 166+500-166+600;	Radovi izvedeni po projektu i u granici dozvoljenih odstupanja
37		**RIA-g2970** **Donji stroj na stanici Naumovicevo km 165+943-167+585.96** Geodetska Ispitivanja- zaštitni sloj na 1.koloseku na km 166+650-167+200; 167+225-167+550	Radovi izvedeni po projektu i u granici dozvoljenih odstupanja
38		**RIA-g2971** **Donji stroj na stanici Naumovicevo km 165+943-167+585.96** Geodetska Ispitivanja- zaštitni sloj na 2.koloseku na km 166+150-166+375; 166+500-166+600;	Radovi izvedeni po projektu i u granici dozvoljenih odstupanja
39		**RIA-g2972** **Donji stroj na stanici Naumovicevo km 165+943-167+585.96** Geodetska Ispitivanja- zaštitni sloj na 3.koloseku na km 167+225-167+858	Radovi izvedeni po projektu i u granici dozvoljenih odstupanja
40		**RIA-g2973** **Donji stroj na stanici Naumovicevo km 165+943-167+585.96** Geodetska Ispitivanja- zaštitni sloj na 4.koloseku na km 166+500-166+600; 166+650-167+075	Radovi izvedeni po projektu i u granici dozvoljenih odstupanja
41		**RIA-g2969** **Donji stroj na stanici Naumovicevo km 165+900-165+950** Geodetsko Ispitivanja- zaštitni sloj	Radovi izvedeni po projektu i u granici dozvoljenih odstupanja
42		**RIA-g8715** **TKK Otvorena pruga Naumovićevo-Subotica km 171+951** Prijem i pregled oplate- zidova TKK okna br. 5,6	Radovi u toku, nije spremno za prijem.
43		**RIA-g8719** **Peronski zidovi u stanici Subotica km 176+607.309** Pregled i prijem oplate - Peron III -	Radovi izvedeni po projektu i u granici dozvoljenih odstupanja

		stope peronskih zidova z1	
44		**RIA-g8717** **Peronski zidovi u stanici Subotica km 176+607.309** Pregled i prijem oplate - Peron IV - spoj stopa sa TKO 32 -spoj peronskog zida sa TKO 33 spoj stopa sa TKO35	Geodetsko obelezavanje i pracenje izvodjenja vrsi se sa neadekvatnih poligonih tacaka koje nisu odredjene po predvidjenom protokolu i nisu prihvacene kao vazece.
45		**RIA-g2995** **Donji stroj od km 176+975-177+200** Geodetska ispitivanja- mešavine za izradu sloja ojačanja tla (pesak - drobljeni kameni agregat 31,5/63mm)	Radovi izvedeni po projektu i u granici dozvoljenih odstupanja
46		**RIA-g019** **PS Subotica km 177+180** Geodetski prijem izvedene oplate temeljnih greda i zidova između osa 1 i 6	Radovi izvedeni po projektu i u granici dozvoljenih odstupanja
47		**RIA-g8724** **Projekat nadvožnjaka na km 168+690,06** Pregled oplate obalni stub S1 prvi takt	Radovi izvedeni po projektu i u granici dozvoljenih odstupanja
48		**RIA-g0754** **km 170+400 - 170+900** Prijem i ugradnja oplate temelja stuba kontaktne mreže (brojevi 128, 130, L31, L32, L33, L34, 132, L35, L36, 134, 136, 138, 140, 142, 144)	Radovi izvedeni po projektu i u granici dozvoljenih odstupanja
49		**RIA-g8751** **Projekat nadvožnjaka na km 184+258,37** Geodetska Ispitivanja -Podtlo u zoni stuba 6. nadvožnjak	Podtlo nije provereno zato sto je ugradjen novi sloj nasipa od peska.
50		**RIA-g8753** **Peronski zidovi u stanici Subotica km 176+607.309** Pregled i prijem oplate - peronski zidovi z1 stacionaze 176+625 do 176+640	Geodetsko obelezavanje i pracenje izvodjenja vrsi se sa neadekvatnih poligonih tacaka koje nisu odredjene po predvidjenom protokolu i nisu prihvacene kao vazece.
51		**RIA-g8738** **Peronski zidovi u stanici Subotica km 176+607.309** Pregled i prijem oplate - Peron III - peronski zidovi z1 I stope peronskih zidova z1	Radovi izvedeni po projektu i u granici dozvoljenih odstupanja

52		**RIA-g2991** **Donji stroj na km 176+975-177+200** Geodetski radovi-prirodna mešavina šljunka za izradu prelaznog sloja	Radovi izvedeni po projektu i u granici dozvoljenih odstupanja
53		**RIA-g3017** **Donji stroj na stanici Naumovicevo km 163+500 do 165+950** Geodetsko Ispitivanja- zaštitni sloj	Radovi izvedeni po projektu i u granici dozvoljenih odstupanja
54		**RIA-g0756** **km 170+600 - 171+200** Prijem i ugradnja oplate temelja stuba kontaktne mreže (brojevi: 134, L37, L38, 142, 144, 146, 148, 151, L39, 153, 155, 157)	Radovi izvedeni po projektu i u granici dozvoljenih odstupanja
55		**RIA-g8780** **Projekat nadvožnjaka na km 180+970,30** Prijem i pregled oplate - pešačke staze 13l i 13d	Radovi izvedeni po projektu i u granici dozvoljenih odstupanja
56		**RIA-g8795** **Službeni pothodnik Subotica km 175+819,48** Prijem i pregled oplate -zidovi kampade k5 i k6 leva strana gledano u pravcu k1-K10	Geodetsko obelezavanje i pracenje izvodjenja vrsi se sa neadekvatnih poligonih tacaka koje nisu odredjene po predvidjenom protokolu i nisu prihvacene kao vazece.
57		**RIA-g8799** **TKO Železnička Stanica Naumovićevo km 166+392** Pregled oplate-gornje ploče TKO-2	Radovi u toku , nije spremno za prijem.
58		**RIA-g8794** **Pothodnik u stanici Naumovićevo** Pregled oplate - gornje ploče lifta kampada K2	Radovi u toku , nije spremno za prijem.
59		**RIA-g8790** **Peronski zidovi u stanici Naumovićevo km 166+392** Prijem i pregled oplate- III faze peronskih zidova-kape od TKO-17 do TKO-20	Radovi u toku , nije spremno za prijem.
60		**RIA-g0762** **km 170+600 - 171+200** Prijem i ugradnja oplate temelja stuba kontaktne mreže (brojevi: 153, 154, 155, 156, 157, L41, 158, L42, 159, 160, 161, 162, 163, 164, 165)	Radovi izvedeni po projektu i u granici dozvoljenih odstupanja

61		**RIA-g8848** **Projekat nadvožnjaka na km 176+274** Geodetska ispitivanja-pod tla retenzije 7.1	Radovi izvedeni po projektu i u granici dozvoljenih odstupanja
62		**RIA-g8860** **Peronski zidovi u stanici Subotica km 176+607.309** Pregled i prijem oplate- Peron IV - spoj zidova sa TKO 32 spoj zidova sa TKO 35	Geodetsko obelezavanje i pracenje izvodjenja vrsi se sa neadekvatnih poligonih tacaka koje nisu odredjene po predvidjenom protokolu i nisu prihvacene kao vazece.
63		**RIA-g3023** **Donji stroj na km 162+000 - 163+500** Geodetsko ispitivanje Mešavina šljunka i kamena (drobljeni kameni agregat 31mm) za izradu zaštitnog sloja	Radovi nisu izvedeni u celoj duzini kako je najavljeno. Od 162 + 000 do 162 + 625 Radovi su u toku I nije spremno za prijem. Od 162 + 625 do 163 + 500 Radovi su izvedeni u skladu sa projektom i u granicama dozvoljenog odstupanja.
64		**RIA-g0764** **km 170+600 - 171+300** Prijem i ugradnja oplate temelja stuba kontaktne mreže (brojevi: L41, 158, L42, 159, 160, 161, 162, 163, 164, 165, 166)	Radovi izvedeni po projektu i u granici dozvoljenih odstupanja
65		**RIA-g8950** **Projekat nadvožnjaka na km 168+690,06** Prijem oplate stuba S2, segment 1	Radovi izvedeni po projektu i u granici dozvoljenih odstupanja
66		**RIA-g022** **PS Subotica km 177+180** Prijem oplate stuba S2, segment 1	Radovi izvedeni po projektu i u granici dozvoljenih odstupanja
67		**RIA-g0768** **km 170+700 -171+400** Prijem i ugradnja oplate temelja stuba kontaktne mreže (brojevi : 166, 167, 168, 169, 170, 171, 172, 173, 174, L43, L44, 175, 176,177,178,179)	Radovi izvedeni po projektu i u granici dozvoljenih odstupanja
68		**RIA-g8964** **Projekat podvožnjaka na km 176+274,56** Prijem i pregled oplate -ab podloga ispod crpne stanice CS2	Radovi izvedeni po projektu i u granici dozvoljenih odstupanja
69		**RIA-g8970** **Peronski zidovi u stanici Subotica km 176+607.309** Pregled i prijem oplate - Peron IV - stope peronskih zidova z1	Radovi izvedeni po projektu i u granici dozvoljenih odstupanja

70		**RIA-g3071** **from km 165+943 to km 165+893, left track** Iskop za kanalete od km 165+943 do km 165+893 - levi kolosek - probna deonica	Radovi izvedeni po projektu i u granici dozvoljenih odstupanja
71		**RIA-g0770** **km 172+200 - 172+400** Prijem i ugradnja oplate temelja stuba kontaktne mreže (brojevi: L43, L44, 175, 176, 177, 178, 179, 180, 181, 182, 183, 184, L45, L46	Radovi izvedeni po projektu i u granici dozvoljenih odstupanja
72		**RIA-g3070** **Pristupna saobraćajnica industrijskim objektima od km 170+834 pruge** Pristupna saobraćajnica industrijskim objektima od km 170+834 pruge. Geodetsko ispitivanje -nasipa 0-63- densa strana	Radovi izvedeni po projektu i u granici dozvoljenih odstupanja
73		**RIA-g3096** **Donji stroj na km 176+400-176+600** Geodetska Ispitivanja- materijala prirodna mešavina šljunka za izradu prelaznog sloja	Radovi izvedeni po projektu i u granici dozvoljenih odstupanja
74		**RIA-g0217** **od km 176+450 -176+600** Geodetski prijem rova drenaže broj 4p,izliv 4p u 3p i drenažni rov 3p	Radovi izvedeni po projektu i u granici dozvoljenih odstupanja
75		**RIA-g8990** **Službeni pothodnik Subotica km 175+819,48** Pregled i prijem oplate- zidovi kampada k10	Radovi izvedeni po projektu i u granici dozvoljenih odstupanja
76		**RIA-g0772** **km 176+190 - 176+225** Prijem i ugradnja oplate temelja stuba kontaktne mreže (brojevi: 200-J2, G12-J2, G11-J2, 206-J2, L54-JLX)	Radovi izvedeni po projektu i u granici dozvoljenih odstupanja
77		**RIA-g0774** **km 172+400 - 172+600** Prijem i ugradnja oplate temelja stuba kontaktne mreže (brojevi: 183, 184, L45, L46, 185, 186, 187, 188, 189, 190, L47, L48, 191, 192, 193, 194)	Radovi izvedeni po projektu i u granici dozvoljenih odstupanja
78		**RIA-g9026** **Projekat nadvožnjaka na km 168+690,06** Prijem oplate naglavne grede - stubno	Kontrola izvrsena nakon betoniranja. Radovi izvedeni po projektu i u granici dozvoljenih odstupanja

		mesto S4	
79		**RIA-g3102** **DENIVELACIJA LOKALNOG PUTA NA KM 184+258.47 PRUGE** Geodetska ispitivanja - pod tla -servisna saobraćajnica 1	Radovi izvedeni po projektu i u granici dozvoljenih odstupanja
80		**RIA-g0782** **km 172+700 - 172+900** Prijem i ugradnja oplate temelja stuba kontaktne mreže (brojevi : 199, 200, L51, L52, 201, 202, 203, 204, 205, 206, 207, 208, 209, 210, L53, L54)	Radovi izvedeni po projektu i u granici dozvoljenih odstupanja
81		**RIA-g3131** **Donji stroj na stanici Naumovicevo km 161+000 do 162+000** Geodetsko Ispitivanja- zaštitni sloj	Radovi izvedeni po projektu i u granici dozvoljenih odstupanja
82		**RIA-g0798** **km 172+700 - 172+900** Prijem i ugradnja oplate temelja stuba kontaktne mreže (brojevi: 199, 200, L51, L52, 204, 205, 206, 207, 208)	Radovi izvedeni po projektu i u granici dozvoljenih odstupanja
83		**RIA-g9063** **Projekat nadvožnjaka na km 180+970,30** Prijem i pregled oplate- oplate pešačke staze 14l i 14d	Radovi izvedeni po projektu i u granici dozvoljenih odstupanja
84		**RIA-g9081** **Pothodnik u stanici Subotica km 176+610.91** Prijem i pregled oplate-donja ploca lifta uz kampadu k4a	Radovi izvedeni po projektu i u granici dozvoljenih odstupanja
85		**RIA-g9078** **Projekat podvožnjaka na km 176+274,56** Pregled i prijem oplate-prvi takt zidova retenzije 7.1.	Radovi u toku nije spremno za prijem.
86		**RIA-g3134** **Pristupna saobraćajnica industrijskim objektima od km 179+395.87 pruge** Geodetsko ispitivanje - Podtlo km 1+350-1+365	RIA je kasno najavljena , preko podtla je vec nasut kamen.
87		**RIA-g3135** **Pristupna saobraćajnica industrijskim objektima od km 179+395.87 pruge** Geodetsko ispitivanje -nasipa 0-63- km 0+700-0+725	Radovi izvedeni po projektu i u granici dozvoljenih odstupanja

88		**RIA-g9092** **Propust na km 178+780** Izrada sloja mršavog betona d=8 cm propusta kampade 8	Radovi izvedeni po projektu i u granici dozvoljenih odstupanja
89		**RIA-g9093** **TKK Otvorena pruga Naumovićevo-Subotica km 176+191** Prijem i pregled oplate- donje ploče tkko okna 10	Kontrola izvrsena nakon betoniranja. Radovi izvedeni po projektu i u granici dozvoljenih odstupanja
90		**RIA-g0101** **Železnička Stanica Subotica (176+200.16) - dogradnja novog objekta** Provera iskopa zemlje za temeljne trake objekta.	Radovi izvedeni po projektu i u granici dozvoljenih odstupanja
91		**RIA-g9100** **Projekat podvožnjaka na km 176+274,56** Pregled i prijem oplate-temeljne ploče elementa P3	Radovi u toku nije spremno za prijem.
92		**RIA-g0806** **km 176+450 - 176+550** Prijem oplate- temelja stuba kontaktne mreže brojevi: 250, 256, 257, L62, 268	Radovi izvedeni po projektu i u granici dozvoljenih odstupanja
93		**RIA-g9094** **Pothodnik u stanici Subotica km 176+610.91** Prijem i pregled oplate zidova lifta (prvi takt)	Radovi u toku nije spremno za prijem
94		**RIA-g0802** **km 178+200 - 178+400** Prijem oplate- temelja stuba kontaktne mreže brojevi: 22, 23, 24, 25, 26, L7, L8, 27, 28, 29, 30	Radovi izvedeni po projektu i u granici dozvoljenih odstupanja
95		**RIA-g9112** **Projekat nadvožnjaka na km 180+970,30** Prijem i pregled oplate- oplate pešačke staze 16l i 16d	Kontrola izvrsena nakon betoniranja. Radovi izvedeni po projektu i u granici dozvoljenih odstupanja
96		**RIA-g3147** **Pristupna saobraćajnica industrijskim objektima od km 184+258.47 pruge** Geodetsko kontrola - 10. sloja nasipa od peska km0+325-0+365	Radovi izvedeni po projektu i u granici dozvoljenih odstupanja

97		**RIA-g3145** **Donji stroj na km 160+000 do 161+000** Geodetska kontrola- zaštitni sloj	Radovi izvedeni po projektu i u granici dozvoljenih odstupanja
98		**RIA-g9116** **Projekat podvožnjaka na km 176+274,56** Pregled i prijem oplate-donja temeljna ploča elementa P3	Radovi izvedeni po projektu i u granici dozvoljenih odstupanja
99		**RIA-g0810** **km 178+400 - 178+700** Prijem oplate- temelja stuba kontaktne mreže brojevi: 41, 42, L11, L12, 45, 46, 47, 48, 49, 50	Radovi izvedeni po projektu i u granici dozvoljenih odstupanja
100		**RIA-g9159** **Projekat podvožnjaka na km 176+274,56** Pregled i prijem oplate-donja temeljna ploča retenzije 7.2	Radovi u toku , ije spremno za prijem.
101		**RIA-g0816** **km 178+400 - 178+700** Prijem oplate- temelja stuba kontaktne mreže brojevi: 53, 54, 55, 56, L13, L14, 57, 58, 59	Radovi izvedeni po projektu i u granici dozvoljenih odstupanja
102		**RIA-g0818** **km 178+400 - 178+700** Prijem oplate- temelja stuba kontaktne mreže brojevi: 60, 61, L15, L16, 63, 64	Radovi izvedeni po projektu i u granici dozvoljenih odstupanja

4.3.8. Radovi na termotehničkim i mašinskim instalacijama

Projekat rekonstrukcije vrelovoda JKP "Subotička toplana"

- Završeni su radovi na rušenju i otkopavanju trase postojećeg vrelovoda. Izvođač mašinskih radova završio je i uklanjanje stare trase vrelovoda i njegovo odvoženje sa gradilišta (osim ispod ulice Maksima Gorkog, u pravcu ulice Bose Milićević). Dopremljene nove predizolovane cevi, spojnice i ostali predizolovani elementi su prekriveni zaštitnom UV folijom. Izvršena je i demontaža dela starog Sistema vrelovoda, usled radova na postavljanju talpi. Za nastavak mašinskih radova, čeka se završetak potrebnih građevinskih radova, pre svega na izgradnji nove retenzije i izmeštanju kanalizacije ispod ulice Maksim Gorki.

Projekat izmeštanja i zaštite gasovoda JKP "SUBOTICAGAS"

- Izmeštanje i zaštita gasovoda prema PZI 6/5.5 još uvek nije započeta;

- Na trasi izgradnje buduće saobraćajnice "Bajnatska", uočena je kolizija buduće saobraćajnice sa postojećim gasovodom Ø400 mm. Takođe, u zoni izgradnje novog propusta/kanala na km 173+629, postoji kolizija sa gasovodima Ø400 mm i Ø250 mm. Date kolizije se trenutno projektuju od strane "CIP"-a i "Termoprojekta";
- Na mestu kolizije saobraćajnice „Bajnatska" i gasovoda Ø400 mm, "Vojput" je započeo svoje radove na saobraćajnici ali su isti zaustavljeni zbog opasnosti od postojećeg gasovoda;
- „Konvar" i „Karin komerc" su dostavili svoje ponude za izmeštanje gasovoda na ove dve nove lokacije, a na osnovu predmera i situacija koje su Projektanti u međuvremenu dostavili, i iste su prihvaćene od strane Finansijera.

- Na lokaciji km 173+246, započeti su radovi na izmeštanju i zaštiti gasovoda Ø400 mm, prema PZI 6/5.5. Završeno je podbušivanje ispod pristupne saobraćajnice, brze pruge, Senćanske pruge i Senćanskog puta i ugrađena je zaštitna cev. Radna cev je provučena kroz zaštitnu cev. Završeni su mašinsko-instalaterski radovi na izmeštanju i zaštiti gasovoda Ø400 mm, prema PZI 6/5.5. Ova deonica se priprema za ispitivanje na čvrstoću i nepropusnost. Izvršeno je ispitivanje na čvrstoću i nepropusnost i rezultati su bili zadovoljavajući;
- Na km 173+629, na desnoj strani Senćanskog puta - na strani fabrike za prečišćavanje otpadnih voda, započeti su radovi na izmeštanju i zaštiti gasovoda Ø400 mm, uključujući i priključke za migrantski centar Ø32 mm i firmu "Tehno coop" Ø250 mm. Podbušivanje radne cevi Ø400 mm je završeno u zoni postojećeg kanala i novog propusta/kanala. Takođe, podbušivanje zaštitne cevi je završeno ispod nove saobraćajnice "Bajnatska". Sva podbušivanja, radnih i zaštitinih cevi, su izvedena i sada su radovi na prekopavanju i ugradnji radnih cevi. Izvršeno je ispitivanje na čvrstoću i nepropusnost i rezultati su bili zadovoljavajući;
- Na mestu kolizije saobraćajnice „Bajnatska" i gasovoda Ø400 mm, "Vojput" je započeo svoje radove na saobraćajnici ali su isti zaustavljeni zbog opasnosti od postojećeg gasovoda;
- Na km 173+629, na levoj strani Senćanskog puta – preko puta fabrike za prečišćavanje otpadnih voda, započeti su radovi na izmeštanju i zaštiti gasovoda Ø250 mm. Podbušivanje radne cevi Ø250 mm je završeno u zoni postojećeg kanala i novog propusta/kanala;
- Potrebno je sa "Suboticagas"-om i "Konvarom" usaglasiti i definisati datum prespajanja postojećih i novoizvedenih trasa gasovoda;
- Na km 177+348, radovi prema PZI 6/5.5, još nisu započeti. Čeka se „Karin komerc" da ugovori i započne radove na utiskivanju zaštitne cevi, trasom u skladu sa PZI.

Projekat termotehničkih instalacija – Stanična zgrada u železničkoj stanici Subotica

- Dana 19.06. započeta je demontaža postojećeg sistema grejanja (radijatori, cevna mreža) i tom prilikom je odmah konstatovano da se zatečeno brojno stanje radijatora razlikuje od crteža postojećeg stanja sistema grejanja. Odmah u utorak 20.06.2023, u prisustvu predstavnika Nadzora i IŽS, izvršen je pregled stanja i popis nedostajućih radijatora i sačinjen Zapisnik o istom. U sredu 21.06. je nastavljena demontaža, ali se zaključilo da se i dalje smanjuje broj radijatora, odnosno da se u toku noći vrši krađa istih. Podizvođač je obavestio policiju i napravljen je Zapisnik. Na gradilištu nema obezbeđenja od strane podizvođača svih radova „Yumol“ jer, prema njihovim rečima, nemaju ugovorenu takvu obavezu. Podizođač termotehničkih instalacija “CIM Gas” je nakon toga nastavio sa demontažom radijatora, zabeležio šta je u toku dana skinuto i spakovano na palete, ali niko iz IŽS nije hteo da potpiše predviđeni Zapisnik. Iz ovih razloga Nadzor je zaustavio radove na demontaži grejnih tela sve dok se ne reši postojeća situacija sa Zapisnikom.

- Radovi na demontaži postojećeg sistema grejanja (radijatori, cevna mreža) su još uvek zaustavljeni jer još nije rešen, od strane Izvođača, problem obezbeđenja gradilišta od nedozvoljenog odnošenja termotehničke opreme sa gradilišta. Održan je sastanak sa svim podizvođačima i utvrđeno je da „Yumol“ ima ugovornu obavezu za angažovanjem obezbeđenja. Očekuje se u toku sledeće nedelje da se angažuje obezbeđenje i da se nastave radovi na demontaži. Zapisnik o demontiranoj i skladištenoj opremi se vodi interno između „Yumol“-a i „CIM Gas“-a.
- Dana 24.07. održan je sastanak svih podizvođača i Nadzora, u vezi rešavanja svih problem ana gradilištu. Početak radova na novim termotehničkim instalacijama zavisi od završetka i usklađivanja AG radova.

4.3.9. Mostovi i inženjerske konstrukcije

Nadvožnjak na km 168+690 (Karin Komerc)

- Armatura i beton naglavne grede S3
- Hidroizolacija (Igasol u tri sloja) naglavnih greda S1 i S2
- Armatura i beton stuba S1, prvi takt
- U toku je armiranje naglavnica
- Armatura i beton stuba S2, I takt (19.07.2023)
- Hidroizolacija (Igasol u 3 sloja) naglavne grede S3 (20.07.2023)
- Hidroizolacija (Igasol u tri sloja) naglavnih greda S1 i S2 (13. i 14.07.2023)
- Armatura i beton stuba S1, prvi takt (14.07.2023)
- U toku je armiranje naglavnica
- Krajcovanje šipova S8, S9 i S10
- Armatura i beton stuba S2 desno, 1. takt (22.07.2023)
- Armatura i beton naglavnice na S4 (24.07.2023)
- Priprema za podložni beton na S8, S9 i S10

- Armiranje naglavnice na S6
- Armiranje i šalovanje na S1, 2. takt

Nadvožnjak na km 170+834 (Karin Komerc)
- U izveštajnom periodu nije bilo radova na predmetnom nadvožnjaku

Nadvožnjak na km 172+193 (Karin komerc)
- U toku su radovi na ugradnji dilatacija
- Dilatacija nije završena, ljudstvo otišlo na 179+395
- Montaža pešačke ograde (21.-27.07.2023)
- Dilatacije nisu završene

Podvožnjak Bajnatska na km 174+515 (Shandong Luqiao)
- Reparacija betona na delu gde je vršeno frezovanje betona
- Ugradnja hidroizolacionih traka na delu kolovoza
- Ispitivanje prionljivosti hidroizolacionih traka
- Izrada BNS-a na delu kolovozne konstrukcije
- Armatura i dobetoniranje levog ivičnog venca (novoprojektovano)
- U toku je montaža i podešavanje pešačke ograde na delu U-segmenata
- Ugradnja asfalta BNS 22 na delu kolovoza
- Ugradnja asfalta BNS 22 na delu pešačko-biciklističkih staza
- Ugradnja asfalta AB11 na delu pešačko-biciklističkih staza
- Armiranje i betoniranje nadogradnje zaštite hidroizolacije na delu P2
- Postavljanje ograda na ivičnim vencima ramova P1 i P2 (obe ograde)
- Montaža i podešavanje pešačke ograde na delu U-segmenata
- Montaža i podešavanje pešačke-biciklističke ograde na delu U1-U24.
- Pobijanje talpi za izradu crpne stanice

Podvožnjak Lošinjska na km 174+928 (Shandong Luqiao)
- U izveštajnom periodu nije bilo radova na predmetnom podvožnjaku.

Podvožnjak Maksima Gorkog na km 176+274 (Karin komerc)
- U toku je pobijanje talpi, oko iskopa za podvožnjak i za objekte retenzija 7.1 i 7.2.
- Vrši se iskop za izradu podvožnjaka sa desne strane, kako za objekat tako i za retenzije.
- Izvršeno nasipanje i nabijanje sloja tucanika od 40cm, ispod temeljne ploče za ramove P2 i P3.
- Izbetoniran podložni beton ispod donje ploče ramova P2 i P3 u debljini od 20cm
- Urađena PVC hidroizolacija ispod donje ploče ramova P2 i P3
- Urađen zaštitni beton preko PVC hidroizolacije debljine 10cm
- Postavlja se stub pored pasarele kao dopunska gromobranska zaštita
- U toku je armiranje donje ploče rama P3
- Urađena je donja ploča crpne stanice CS2 (kod retenzije 7.1)
- Urađen je podložni beton za retenziju 7.1
- Urađena je hidroizolacija bitumenskim trakama za donju ploču retenzije 7.1
- Urađen je zaštitni beton hidroizolacije za retenziju 7.1
- Armiranje i betoniranje donje ploče retenzije 7.2
- Urađen je nasip na desnoj strani (faza I) za U-segmente U8-U16
- Urađen je podložni beton za segmente U8-U16 (I faza)

- Urađena je PVC hidroizolacija za segmente U8-U16 (I faza)
- Urađene su talpe i njihovo ojačanje za iskop retenzije 7.2
- U toku je iskop za retenziju 7.2
- Armiranje i betoniranje donje ploče rama P3 (27.-28..07.2023)
- U toku je armiranje donje ploče rama P2
- U toku je armiranje U-segmenata U9, U11, U13 i U15, I faza
- Armiranje i beton zidova u visini od 2.6m, retenzija 7.1 (28.07.2023)
- Armiranje i beton donje ploče crpne stanice CS1 (kod retenzije 7.2) (28.07.2023)
- Podložni beton, hidroizolacija i zaštitni beton za U-segmente U1-U7, I faza

Galerija na km 177+627 (Shandong Luqiao)
- Armiranje i postavljanje oplate za zidove segmenata S1 i S2 (ram 1, ram 4 i ram 3)
- Betoniranje I faze zidova segmenata S1 i S2 (ram 1), ram 4 i ram 3 - leva strana objekta
- Armiranje i betoniranje I faze segmenata zidova S3 i S4 (ram 1), leva strana objekta.
- U toku je postavljanje skele, oplate i armiranje preostalog dela zidova i gornje ploče u ramovima P1, P2, P4 na delu segmenata S1 i S2.

Nadvožnjak na km 179+395 (Karin komerc)
- Montaža dilatacija kod stubova S1 i S8
- Hidroizolacija na delu pešačkih staza na krilima kod stubova S1 i S8
- Armatura i beton ivičnih venaca i pešačkih staza na krilima kod stubova S1 i S8
- U toku je montaža dilatacija kod stubova S1 i S8 (ima izmene u odnosu na projekat)
- Montaža pešačkih ograda (19-22.07.2023)
- Armatura i betoniranje dilatacija kod stubova S1 i S8 (28.07.2023)
- Montaža visoke žičane ograde sa desne strane (27.-29.07.2023)

Nadvožnjak na km 180+970 (Karin komerc)
- Armatura i betoniranje segmenata pešačkih staza dužine 12m 10L i 10D
- Armatura i betoniranje segmenata pešačkih staza dužine 12m 11L i 11D
- Armatura i betoniranje segmenata pešačkih staza dužine 12m 12L i 12D
- Ugradnja armature i PVC cevi u pešačke staze
- Ugradnja betonskih ivičnjaka
- Ugradnja armature i PVC cevi u pešačke staze (21.-27.07.2023)
- Ugradnja betonskih ivičnjaka (21.-27.07.2023)
- Betoniranje pešačkih staza 13l i 13d (22.07.2023)
- Betoniranje pešačkih staza 14l i 14d (25.07.2023)
- Betoniranje pešačkih staza 15l i 15d (26.07.2023)
- Betoniranje pešačkih staza 16l i 16d (27.07.2023)

Nadvožnjak na km 184+258 (Karin komerc)
- Urađen hidrofobni premaz sa donje strane konstrukcije

Nadvožnjak za krupnu divljač na km 181+950 (Karin komerc)
- Započeti radovi na zameni tla sa tucanikom u visini od 2.2m, a prema projektu
- Zbog neusaglašenosti između ovog projekta i projekta propusta na km 182+000, srušen je deo zidova za zaštitu od malih životinja, kampade K5-K10 sa južne leve strane.
- Zamena tla u visini od 2.20m tucanikom 0-63, leva strana - nasipanje 1. i 2. sloj (15.7.2023)
- Zamena tla u visini od 2.20m tucanikom 0-63, leva strana - nasipanje 3. sloj (17.7.2023)

- Zamena tla u visini od 2.20m tucanikom 0-63, leva strana - nasipanje 4. sloj (19.7.2023)
- Zamena tla u visini od 2.20m tucanikom 0-63, leva strana - nasipanje 5. sloj (20.7.2023)
- Zamena tla u visini od 2.20m tucanikom 0-63, leva strana - nasipanje 6. sloj (21.7.2023)
- Zamena tla u visini od 2.20m tucanikom 0-63, leva strana - nasipanje 7. sloj (24.7.2023)
- Zamena tla u visini od 2.20m tucanikom 0-63, desna strana - nasipanje 1. sloj (26.7.2023)
- Zamena tla u visini od 2.20m tucanikom 0-63, desna strana - nasipanje 2. i 3. sloj 27.07.2023
- Zamena tla u visini od 2.20m tucanikom 0-63, desna strana - nasipanje 4. i 5. sloj (28.7.2023)
- Zamena tla u visini od 2.20m tucanikom 0-63, desna strana - nasipanje 6. sloj (29.7.2023)

(CUL22) 178+780
- Armatura i beton zida na severnoj strani, K2-K7
- Armatura i beton zida na južnoj strani, K2-K7
- U toku je montaža oplate za izradu gornje ploče
- Tampon, podložni beton, PVC hidroizolacija i zaštitni beton K8
- Armiranje i betoniranje gornje ploče K2-K7 (29.07.2023)

(CUL23) 179+340
- U izveštajnom periodu nije bilo radova na predmetnom objektu

(CUL25) 182+000
- Zbog neusaglašenosti između ovog projekta i projekta nadvožnjaka za krupne životinje na km 181+950, srušen je deo zidova za zaštitu od malih životinja, kampade K5-K10 sa južne leve strane. Desna strana nije ni bila izvedena.

(CUL25) 182+200
- U izveštajnom periodu nije bilo radova na predmetnom objektu

(CUL26) 182+400
- U izveštajnom periodu nije bilo radova na predmetnom objektu

(CUL27) 182+600
- U izveštajnom periodu nije bilo radova na predmetnom objektu

(CUL28) 182+800
- U izveštajnom periodu nije bilo radova na predmetnom objektu

(CUL29) 183+000
- U izveštajnom periodu nije bilo radova na predmetnom objektu

(CUL30) – Propust na km 183+600 (Karin komerc)
- U izveštajnom periodu nije bilo radova na predmetnom objektu

(CUL31) – Propust na km 183+800 (Karin komerc)
- U izveštajnom periodu nije bilo radova na predmetnom objektu

Propust na km 184+400 (Karin komerc)

- Nije bilo novih radova

Propust na km 184+600 (Karin komerc)

- Nije bilo novih radova

5 BEZBEDNOST I ZDRAVLJE NA RADU

Deonica Novi Sad - Vrbas

Glavni izvođač radova i njegovi podizvođači izvode radove prema nedeljnom planu rada. Plan rada je dostavljen Nadzoru u dogovorenom terminu. Pored nedeljnog plana Nadzoru se dostavlja i dnevni plan rada na koji postoje primedbe o kojima je Glavni izvođač radova obavešten pismeno.

U toku redovnih obilazaka u Zmajevu od km 102 do km 103 se uočava konstantno prisustvo radnika koji rade na arheološkim nalazištima u neposrednoj blizini trase. Radnici nemaju nikakve dokumente niti poseduju lična zaštitna sredstva. Prema njihovoj izjavi radovi su pri kraju.

U toku redovnih obilazaka u Zmajevu na km 102+500 se uočava manje prisustvo radnika koji rade na arheološkim nalazištima. Radnici nemaju nikakve dokumente niti poseduju lična zaštitna sredstva i nalaze se na trasi Projekta.

U Zmajevu na gradilištu vijadukta (km 98+110) tokom obilaska na gradilištu je zatečen prodavac lubenica sa ženom i dvoje dece. Došao je po pozivu izvođača radova CCECC. Oko njega su zatečeni radnici bez ikakve zaštitne opreme dok su se u neposrednoj blizini izvodili radovi i koristile radne mašine. Prodavac sa porodicom je udaljen sa gradilišta a radnici upućeni u kamp na gradilištu radi opremanja kompletnom opremom BZR. Upućeno pismeno upozorenje Glavnom izvođaču radova.

Mere Bezbednosti i zdravlja na radu na gradilištu su uglavnom u skladu sa Planom preventivnih mera. U toku obilazaka uočene su manje nepravilnosti koje se ogledaju u nekorišćenju ličnih zaštitnih sredstava i opreme za rad na visini. Nakon opomene nepravilnosti su otklonjenje.

U Stepanovićevu na železničkoj stanici (km 97+300) tokom obilaska na gradilištu su zatečena deca predškolskog uzrasta u pratnji vaspitačica. Vaspitačice i deca su udaljeni sa gradilišta uz pratnju koordinatora za BZR. Održan je kraći razgovor sa vaspitačicama i direktorom predškolske ustanove i dobijena su obećanja da se ovakve situacije neće ponoviti.

Glavni izvođač radova i svi podizvođači koji su trenutno na gradilištu deonice 1 poseduju kompletnu i ažurnu dokumentaciju Bezbednosti i zdravlja na radu.

Inspektorat za rad, Odeljenje inspekcije rada Novi Sad, je završio inspekciju na delu gradilišta Novi Sad – Vrbas. U toku inspekcije kontrolisano je stanje primene mera BZR na gradilištu i ažurnost dokumentacije i to u Timu Nadzora. Prilikom inspekcije postupajući Inspektor nije uočio nikakve nepravilnosti na gradilištu niti u dokumentaciji Tima Nadzora.

Stanica Novi Sad

Radovi unutar stanice Novi Sad

Podvožnjak u Partizanskoj ulici u Novom Sadu

Novi Sad – okolina Ranžirne stanice km 78+377

TPS Novi Sad

Gornje Sajlovo

Rasputnica Sajlovo

Stepanovićevo- Železnička stanica

Kisač-Železnička stanica

Zmajevo-Železnička stanica

Novi Sad – industrijska zona kanal DTD

Gornje Sajlovo-pruga

Kisač-Stepanovićevo km 95+825

Novi Sad- Rumenka, km 81+700

Zmajevo, km 98+110

Zmajevo, km 105+031

Zmajevo, km 102+309

Rumenka km 82+159

Zmajevo km 101+980

Novi Sad, km 80+800

Zmajevo, km 98+149

Zmajevo, km 98+200

Stepanovićevo, km 95+376

Rumenka, km 86+748

Rumenka, km 84+820



Rumenka, km 84+870

Rumenka, km 83+470

Novi Sad, km 78+780

Rumenka, km 84+770

Stepanovićevo, km 97+027

Rumenka, km 85+300

Zmajevo, km 101+130

Zmajevo, km 100+250

Zmajevo, km 103+602

Novi Sad, km 79+700

EVP Novi Sad, km 79+998

Stepanovićevo, km 96+000

Zmajevo km 106+300

Vrbas, km 110+351

Zmajevo, km 108+115

Kisač, km 89+984

Zmajevo, km 108+870

Stepanovićevo, km 97+470

Vrbas, km 111+253

Deonica Vrbas - Naumovićevo

U ovom periodu nije bilo vanrednih događaja.

Na gradilištima na deonici 2 je prilično umanjen obim radova i smanjen broj radnika i mehanizacije sem na dva vijadukta i podvožnjak u B.Topoli na 142+0,55 km.

Puštanje podvožnjaka u saobraćaj B.Topola na 142+0.55 km (Bečejski put) je odložen za naredni period.

Zbog nastavka radova na podvožnjaku u Novom Žedniku na 157+443,73 km zatvoren je pružni prelaz i saobraćaj se obavlja obilaznicom. Na gradilištu se sprovode posebne mere bezbednosti i zdravlja na radu.

Izvođači radova izvode radove prema nedeljnom planu rada uz neke manje izmene. Plan rada je dostavljen Nadzoru u dogovorenom terminu

Na gradilištu se primenjuju lične i kolektivne mere Bezbednosti i zdravlja na radu u skladu sa Planom preventivnih mera uz neke manje nepravilnosti.

SHANDONG LUQIAO GROUP CO. LTD zapošljava, odnosno radno angažuje od 251 do 500 zaposlenih u skladu sa Zakonom o bezbednosti i zdravlja na radu ("Sl. glasnik RS", br.35/23) zaključio je Ugovor o radu sa punim radnim vremenom sa dva savetnika za bezbednost i zdravlje na radu.

Prilikom redovnih obilazaka gradilišta uočene su nepravilnosti u primeni neophodnih mera BZR od strane izvođača radova opisane u Prilogu br 6. Manje nepravilnosti se otklanjaju odmah po ukazivanju na njih.

Problemi se javljaju oko: nepravilnog montiranja skela (radnih podova), radnih platformi, privremene el. Instalacije (el.ormari, produžni kablovi, ispitivanja iste), ograđivanja i uređenosti gradilišta, prilazni putevi.

Na gradilištu se pojavljuju novi podizvođači radova, koje postojeći izvođači/podizvođači angažuju za rad na gradilištu, ne najavljuju/prijavljuju.

Isti nemaju blagovremeno dostavljenu prijavu o početku radova nadležnoj inspekciji rada, kao i ostalu obaveznu BZR dokumentaciju.

Vrbas Podvožnjak 113+327,64

Vrbas Propust 113+547

Vrbas Pothodnik – Stanica 113+610

Vrbas Galerija 114+716,45

Vrbas Vijadukt 117+155,43

Vrbas Vijadukt 117+633,62

Vrbas Zgrada EVP 118 km



Vrbas Podvožnjak 118+708,31



Vrbas Nadvožnjak 120+571,30

Vrbas Nadvožnjak 125+191,62



Lovćenac Nadvožnjak 126+976

Lovćenac Prolaz 129+485

Mali Iđoš Nadvožnjak 131+245,45

Mali Iđoš Vijadukt 131+830,64

Mali Iđoš Nadvožnjak 135+112,95

Mali Iđoš Ecodukt 137+300

B Topola Nadvožnjak 139+003,02

B Topola Podvožnjak 142+055,50

Bačka Topola Podvožnjak 142+712,52

Bačka Topola Podvožnjak 143+536 Stanica

Bačka Topola Podvožnjak 143+729,21

Zobnatica Nadvožnjak 147+137

Mali Beograd Nadvožnjak 152+282

Novi Žednik Ecodukt 155+0,25

Novi Žednik Podvožnjak 156+453,73



Novi Žednik Stanica 157+139

Novi Žednik Podvožnjak 157+443,73

Verušić Nadvožnjak 160+094,84

Verušić Nadvožnjak 163+566,25

Deonica Naumovićevo - Subotica

Na deonici br. 3 od državne granice sa Republikom Mađarskom do Naumovićeva na gradilištu na stacionaži Km176+533 gde se izvode radovi na rekonstruciji zgrade železničke stanice dogodila se teška telesna povreda pad sa nadstrešnice železničke stanice u Subotici. Poslodavc koji ga je angažovao nastradalog radnika nije zaključio ugovor o radu a takođe nije sačinio ni ostalu neophodnu dokumentaciju.

Na deonici br. 3 gde radove izvodi SHANDONG LUQIAO GROUP CO. LTD, CHINA CIVIL ENGINEERIG CONSTRUCTION CORPORATION BALKAN OGRANAK BEOGRAD, *CHINA RAILWAY CONSTRUCTION ELECTRIFICATION BUREAU GROUP CO. LTD SERBIA* OGRANAK BEOGRAD i CHINA CIVIL ENGINEERING CONSTRUCTION CORPORATION sa podizvođačima i dalje se ne primenjuju u potpunosti mere kojima se osigurava bezbednost i zdravlje na radu u skladu sa Zakonom o bezbednosti i zdravlja na radu ("Sl. glasnik RS", br. 35/23) i važećim pravilnicima.

Na novootvorenim gradilištima na deonici br. 3 SHANDONG LUQIAO GROUP CO. LTD,CHINA CIVIL ENGINEERIG CONSTRUCTION CORPORATION BALKAN OGRANAK BEOGRAD i CHINA CIVIL ENGINEERING CONSTRUCTION CORPORATION nisu sačininili prijavu početka radova i dostavili je Inspekciji rada u Severnobačkom upravnom okrugu. Takođe nije izvršena ni dopuna Elaborata o uređenju gradilišta i radilišta za sva novootvorena gradilišta u skladu sa novim Zakonon o bezbednosti i zdravlju na radu (Sl. glasnik RS br.35/23) i Pravilnikom o zaštiti na radu pri izvođenju građevinskih radova("Sl. Glasnik RS", br. 53/1997).

SHANDONG LUQIAO GROUP CO. LTD sa svojim podizvođačima nije u potpunostiprimenio sve odredbe sporazuma koji je sačinjen na osnovu člana 24 Zakona o bezbednosti i zdravlju na radu (Sl. glasnik RS br.35/23).

Na deonici 3 CRIC-CCCC Joint Venture nije sačinio sporazum sa svojim podizvođačima što je obaveza na osnovu člana 24 Zakona o bezbednosti i zdravlju na radu (Sl. glasnik RS br.35/23).

Subotica , Bajnatska KM174+515

Subotica, KM172+193

Subotica, KM170+834

Naumovićevo

Subotica Maksima Gorkog Km 176+268

Železnička stanica Subotica Km 177+020

Železnička stanica Subotica Km 176+456

Subotica, KM179+395

Subotica, KM180+690

Subotica Km 184+600 -182+000

Subotica Km 184+258

Galerija Kosovska ulica Km 177+857

Rekonstrucija zgrade SS i TK u Subotici Km 176+214

Subotica Km168+690

Rekonstrukcija stanične zgrade u Subotici Km 176+533

EVP Subotica Km 167+900

Subotica Km184+214

Subotica Km171+230

Subotica Km177+300

Subotica, KM179+395

Subotica Km 175+825

Subotica Km181+950

6 STATUS PREGLEDA PZI PROJEKATA

Projektna dokumentacija period 01.02.2022. – 31.07.2023.

U periodu od 15.02.2022. (Project Biro UTIBER preuzima dužnost eksternog stručnog Nadzora, dopis Investitora broj 10/2022-110 od 14.02.2022.) do 31.07.2023. Izvođač radova je sukcesivno dostavljao PZI projektnu dokumentaciju dopisima :

- HDJV-NSSB-DES-IZS-2022-0004 od 09.02.2022.
- HDJV-NSSB-DES-IZS-2022-0005 od 02.03.2022.
- HDJV-NSSB-DES-IZS-2022-0006 od 08.03.2022.
- HDJV-NSSB-DES-IZS-2022-0007 od 13.03.2022.
- HDJV-NSSB-DES-IZS-2022-0009 od 16.03.2022.
- HDJV-NSSB-DES-IZS-2022-0010 od 17.03.2022.
- HDJV-NSSB-DES-IZS-2022-0011 od 25.03.2022.
- HDJV-NSSB-DES-IZS-2022-0013 od 07.04.2022.
- HDJV-NSSB-DES-IZS-2022-0014 od 20.04.2022.
- HDJV-NSSB-DES-IZS-2022-0019 od 17.05.2022
- HDJV-NSSB-DES-IZS-2022-0020 od 19.05.2022.
- HDJV-NSSB-DES-IZS-2022-0022 od 25.05.2022.
- HDJV-NSSB-DES-IZS-2022-0024 od 01.06.2022.
- HDJV-NSSB-DES-IZS-2022-0025 od 02.06.2022.
- HDJV-NSSB-DES-IZS-2022-0026 od 07.06.2022.
- HDJV-NSSB-DES-IZS-2022-0028 od 10.06.2022.
- HDJV-NSSB-DES-IZS-2022-0030 od 17.06.2022.
- HDJV-NSSB-DES-IZS-2022-0031 od 23.06.2022.
- HDJV-NSSB-DES -IZS -2022-0034 od 04.07.2022.
- HDJV-NSSB-DES -IZS -2022-0038 od 06.07.2022.
- HDJV-NSSB-DES -IZS -2022-0040 od 11.07.2022.
- HDJV-NSSB-DES -IZS -2022-0042 od 13.07.2022.
- HDJV-NSSB-DES -IZS -2022-0043 od 19.07.2022.
- HDJV-NSSB-DES -IZS -2022-0045 od 21.07.2022.
- HDJV-NSSB-DES -IZS -2022-0046 od 25.07.2022.
- HDJV-NSSB-DES-IZS-2022-0047 od 01.08.2022.
- HDJV-NSSB-DES-IZS-2022-0049 od 05.08.2022.
- HDJV-NSSB-DES-IZS-2022-0050 od 09.08.2022.
- HDJV-NSSB-DES-IZS-2022-0051 od 12.08.2022.
- HDJV-NSSB-DES-IZS-2022-0053 od 16.08.2022.
- HDJV-NSSB-DES-IZS-2022-0054 od 21.08.2022.
- HDJV-NSSB-DES-IZS-2022-0057 od 26.08.2022.
- HDJV-NSSB-DES-IZS-2022-0059 od 02.09.2022.
- HDJV-NSSB-DES-IZS-2022-0060 od 07.09.2022.
- HDJV-NSSB-DES-IZS-2022-0062 od 11.09.2022.
- HDJV-NSSB-DES-IZS-2022-0063 od 16.09.2022.
- HDJV-NSSB-DES-IZS-2022-0065 od 23.09.2022.
- HDJV-NSSB-DES-IZS-2022-0067 od 29.09.2022.
- HDJV-NSSB-DES-IZS-2022-0071 od 07.10.2022.
- HDJV-NSSB-DES-IZS-2022-0074 od 16.10.2022.

- HDJV-NSSB-DES-IZS-2022-0076 od 21.10.2022.
- HDJV-NSSB-DES-IZS-2022-0079 od 28.10.2022.
- HDJV-NSSB-DES-IZS-2022-0081 od 01.11.2022.
- HDJV-NSSB-DES-IZS-2022-0083 od 04.11.2022.
- HDJV-NSSB-DES-IZS-2022-0085 od 08.11.2022.
- HDJV-NSSB-DES-IZS-2022-0086 od 12.11.2022.
- HDJV-NSSB-DES-IZS-2022-0087 od 18.11.2022.
- HDJV-NSSB-DES-IZS-2022-0088 od 21.11.2022.
- HDJV-NSSB-DES-IZS-2022-0090 od 28.11.2022.
- HDJV-NSSB-DES-IZS-2022-0093 od 02.12.2022.
- HDJV-NSSB-DES-IZS-2022-0097 od 07.12.2022.
- HDJV-NSSB-DES-IZS-2022-0099 od 09.12.2022.
- HDJV-NSSB-DES-IZS-2022-0101 od 15.12.2022.
- HDJV-NSSB-DES-IZS-2022-0103 od 19.12.2022.
- HDJV-NSSB-DES-IZS-2022-0106 od 21.12.2022.
- HDJV-NSSB-DES-IZS-2022-0108 od 26.12.2022.
- HDJV-NSSB-DES-IZS-2022-0114 od 30.12.2022.
- HDJV-NSSB-DES-IZS-2023-0001 od 04.01.2023.
- HDJV-NSSB-DES-IZS-2023-0003 od 12.01.2023.
- HDJV-NSSB-DES-IZS-2023-0004 od 17.12.2023.
- HDJV-NSSB-DES-IZS-2023-0007 od 20.01.2023.
- HDJV-NSSB-DES-IZS-2023-0008 od 27.01.2023.
- HDJV-NSSB-DES-IZS-2023-0009 od 30.01.2023.
- HDJV-NSSB-DES-IZS-2023-0006 od 03.02.2023.
- HDJV-NSSB-DES-IZS-2023-0010 od 06.02.2023.
- HDJV-NSSB-DES-IZS-2023-0012 od 08.02.2023.
- HDJV-NSSB-DES-IZS-2023-0015 od 13.02.2023.
- HDJV-NSSB-DES-IZS-2023-0017 od 20.02.2023.
- HDJV-NSSB-DES-IZS-2023-0021 od 25.02.2023.
- HDJV-NSSB-DES-IZS-2023-0026 od 01.03.2023.
- HDJV-NSSB-DES-IZS-2023-0028 od 05.03.2023.
- HDJV-NSSB-DES-IZS-2023-0033 od 13.03.2023.
- HDJV-NSSB-DES-IZS-2023-0039 od 19.03.2023.
- HDJV-NSSB-DES-IZS-2023-0053 od 24.03.2023.
- HDJV-NSSB-DES-IZS-2023-0080 od 08.04.2023.
- HDJV-NSSB-DES-IZS-2023-0094 od 18.04.2023.
- HDJV-NSSB-DES-IZS-2023-0107 od 24.04.2023.
- HDJV-NSSB-DES-IZS-2023-0108 od 24.04.2023.
- HDJV-NSSB-DES-IZS-2023-0108 od 28.04.2023.
- HDJV-NSSB-DES-IZS-2023-0135 od 12.05.2023.
- HDJV-NSSB-DES-IZS-2023-0144 od 19.05.2023.
- HDJV-NSSB-DES-IZS-2023-0159 od 29.05.2023.
- HDJV-NSSB-DES-IZS-2023-0173 od 04.06.2023.
- HDJV-NSSB-DES-IZS-2023-0184 od 09.06.2023.
- HDJV-NSSB-DES-IZS-2023-0221 od 03.07.2023.
- HDJV-NSSB-DES-IZS-2023-0221 od 03.07.2023.

- HDJV-NSSB-DES-IZS-2023-0232 od 10.07.2023.
- HDJV-NSSB-DES-IZS-2023-0275 od 10.07.2023.

Izvođač radova je dostavljao liste prioritetnih PZI projekata za pregledanje dopisima:

- HDJV-NSSB-DES-IZS-2022-0010 od 17.03.2022.
- HDJV-NSSB-DES-IZS-2022-0011 od 25.03.2022.
- HDJV-NSSB-DES-IZS-2022-0013 od 07.04.2022.
- HDJV-NSSB-DES-IZS-2022-0014 od 20.04.2022.
- HDJV-NSSB-DES-IZS-2022-0018 od 10.05.2022.
- HDJV-NSSB-DES-IZS-2022-0020 od 19.05.2022.
- HDJV-NSSB-DES-IZS-2022-0021 od 24.05.2022.
- HDJV-NSSB-DES-IZS-2022-0022 od 25.05.2022.
- HDJV-NSSB-DES-IZS-2022-0025 od 02.06.2022.
- HDJV-NSSB-DES-IZS-2022-0026 od 07.06.2022.
- HDJV-NSSB-DES-IZS-2022-0028 od 10.06.2022.
- HDJV-NSSB-DES-IZS-2022-0030 od 17.06.2022.
- HDJV-NSSB-DES-IZS-2022-0031 od 23.06.2022.
- HDJV-NSSB-DES -IZS -2022-0033 od 29.06.2022.
- HDJV-NSSB-DES -IZS -2022-0034 od 04.07.2022.
- HDJV-NSSB-DES -IZS -2022-0038 od 06.07.2022.
- HDJV-NSSB-DES -IZS -2022-0040 od 11.07.2022.
- HDJV-NSSB-DES -IZS -2022-0042 od 13.07.2022.
- HDJV-NSSB-DES -IZS -2022-0043 od 19.07.2022.
- HDJV-NSSB-DES -IZS -2022-0045 od 21.07.2022.
- HDJV-NSSB-DES -IZS -2022-0046 od 25.07.2022.
- HDJV-NSSB-DES-IZS-2022-0047 od 01.08.2022.
- HDJV-NSSB-DES-IZS-2022-0049 od 05.08.2022.
- HDJV-NSSB-DES-IZS-2022-0050 od 09.08.2022.
- HDJV-NSSB-DES-IZS-2022-0051 od 12.08.2022.
- HDJV-NSSB-DES-IZS-2022-0053 od 16.08.2022.
- HDJV-NSSB-DES-IZS-2022-0054 od 21.08.2022.
- HDJV-NSSB-DES-IZS-2022-0057 od 26.08.2022.
- HDJV-NSSB-DES-IZS-2022-0059 od 02.09.2022.
- HDJV-NSSB-DES-IZS-2022-0060 od 07.09.2022.
- HDJV-NSSB-DES-IZS-2022-0062 od 11.09.2022.
- HDJV-NSSB-DES-IZS-2022-0063 od 16.09.2022.
- HDJV-NSSB-DES-IZS-2022-0065 od 23.09.2022.
- HDJV-NSSB-DES-IZS-2022-0067 od 29.09.2022.
- HDJV-NSSB-DES-IZS-2022-0071 od 07.10.2022.
- HDJV-NSSB-DES-IZS-2022-0074 od 16.10.2022.
- HDJV-NSSB-DES-IZS-2022-0076 od 21.10.2022.
- HDJV-NSSB-DES-IZS-2022-0079 od 28.10.2022.
- HDJV-NSSB-DES-IZS-2022-0081 od 01.11.2022.
- HDJV-NSSB-DES-IZS-2022-0083 od 04.11.2022.
- HDJV-NSSB-DES-IZS-2022-0085 od 08.11.2022.
- HDJV-NSSB-DES-IZS-2022-0086 od 12.11.2022.
- HDJV-NSSB-DES-IZS-2022-0088 od 21.11.2022.

- HDJV-NSSB-DES-IZS-2022-0090 od 28.11.2022.
- HDJV-NSSB-DES-IZS-2022-0093 od 02.12.2022.
- HDJV-NSSB-DES-IZS-2022-0097 od 07.12.2022.
- HDJV-NSSB-DES-IZS-2022-0099 od 09.12.2022.
- HDJV-NSSB-DES-IZS-2022-0101 od 15.12.2022.
- HDJV-NSSB-DES-IZS-2022-0103 od 19.12.2022.
- HDJV-NSSB-DES-IZS-2022-0106 od 21.12.2022.
- HDJV-NSSB-DES-IZS-2022-0108 od 26.12.2022.
- HDJV-NSSB-DES-IZS-2022-0114 od 30.12.2022.
- HDJV-NSSB-DES-IZS-2023-0001 od 04.01.2023.
- HDJV-NSSB-DES-IZS-2023-0003 od 12.01.2023.
- HDJV-NSSB-DES-IZS-2023-0004 od 17.12.2023.
- HDJV-NSSB-DES-IZS-2023-0007 od 20.01.2023.
- HDJV-NSSB-DES-IZS-2023-0008 od 27.01.2023.
- HDJV-NSSB-DES-IZS-2023-0009 od 30.01.2023.
- HDJV-NSSB-DES-IZS-2023-0006 od 03.02.2023.
- HDJV-NSSB-DES-IZS-2023-0010 od 06.02.2023.
- HDJV-NSSB-DES-IZS-2023-0012 od 08.02.2023.
- HDJV-NSSB-DES-IZS-2023-0015 od 13.02.2023.
- HDJV-NSSB-DES-IZS-2023-0017 od 20.02.2023.
- HDJV-NSSB-DES-IZS-2023-0021 od 25.02.2023.
- HDJV-NSSB-DES-IZS-2023-0026 od 01.03.2023.
- HDJV-NSSB-DES-IZS-2023-0028 od 05.03.2023.
- HDJV-NSSB-DES-IZS-2023-0033 od 13.03.2023.
- HDJV-NSSB-DES-IZS-2023-0039 od 19.03.2023.
- HDJV-NSSB-DES-IZS-2023-0053 od 24.03.2023.
- HDJV-NSSB-DES-IZS-2023-0080 od 08.04.2023.
- HDJV-NSSB-DES-IZS-2023-0094 od 18.04.2023.
- HDJV-NSSB-DES-IZS-2023-0107 od 24.04.2023.
- HDJV-NSSB-DES-IZS-2023-0108 od 24.04.2023.
- HDJV-NSSB-DES-IZS-2023-0108 od 28.04.2023.
- HDJV-NSSB-DES-IZS-2023-0135 od 12.05.2023.
- HDJV-NSSB-DES-IZS-2023-0144 od 19.05.2023.
- HDJV-NSSB-DES-IZS-2023-0159 od 29.05.2023.
- HDJV-NSSB-DES-IZS-2023-0221 od 03.07.2023.
- HDJV-NSSB-DES-IZS-2023-0232 od 10.07.2023.

Stručni Nadzor je pri pregledanju PZI projektne dokumentacije davao prioritete u skladu sa dostavljenim listama prioritetnih projekata od strane Izvođača radova.

Određeni broj PZI projektne dokumentacije je Izvođač radova, zbog hitnosti pregleda, dostavljao mail-om bez zvaničnog dopisa.

Izvođač radova je, nakon datitih komentara stručnog Nadzora na pregledanu PZI projektnu dokumentaciju, dostavio i određeni broj revidovanih PZI projekata.

U narednoj tabeli data je retrospektiva do sada dostavljenih PZI projekata (osnovni projekti i revizije projekata) po gore navedenim dopisima Izvođača radova. Prilikom dostavljena projektne dokumentacije dopisima dešavalo se da Izvođač radova iste projekte dostavi kroz dva različita dopisa što je u tabeli prikazano u koloni ''Korekcija''.

Dostavljeno Projekti od starne Izvođača radova Nadzoru					
Broj dopisa	Datum dostavljanja	Broj dostavljenih projekata	Osnovni projekti	Revizije projekata	Korekcije
Raniji dopisi (dopisi 2021 god.)		115	90	0	22
HDJV-NSSB-DES-IZS-2021-0020			11		
HDJV-NSSB-DES-IZS-2022-0001			4		
HDJV-NSSB-DES-IZS-2022-0002			1		
HDJV-NSSB-DES-IZS-2022-0004	09.02.2022.	26	25	0	1
HDJV-NSSB-DES-IZS-2022-0005	02.03.2022.	31	28	0	3
HDJV-NSSB-DES-IZS-2022-0006	08.03.2022.	1	1	0	0
HDJV-NSSB-DES-IZS-2022-0007	13.03.2022.	9	9	0	0
HDJV-NSSB-DES-IZS-2022-0009	16.03.2022.	2	2	0	0
HDJV-NSSB-DES-IZS-2022-0010	17.03.2022.	2	0	0	2
HDJV-NSSB-DES-IZS-2022-0011	25.03.2022.	4	4	0	0
HDJV-NSSB-DES-IZS-2022-0013	08.03.2022.	64	56	0	8
dopis CIP 250-545/20	11.04.2022.	9	0	9	0
HDJV-NSSB-DES-IZS-2022-0014	20.04.2022.	371	359	0	12
HDJV-NSSB-DES-IZS-2022-0019	17.05.2022.	10	0	9	1
HDJV-NSSB-DES-IZS-2022-0020	19.05.2022.	131	131	0	0
HDJV-NSSB-DES-IZS-2022-0022	25.05.2022.	40	32	7	1
HDJV-NSSB-DES-IZS-2022-0024	01.06.2022.	2	0	0	2
HDJV-NSSB-DES-IZS-2022-0025	02.06.2022.	23	13	10	0
HDJV-NSSB-DES-IZS-2022-0026	07.06.2022.	66	58	8	0
HDJV-NSSB-DES-IZS-2022-0028	10.06.2022.	20	0	20	0
HDJV-NSSB-DES-IZS-2022-0030	17.06.2022.	5	3	2	0
HDJV-NSSB-DES-IZS-2022-0031	23.06.2022.	8	1	7	0
HDJV-NSSB-DES-IZS-2022-0033	29.06.2022.	13	11	5	0
Dostavljeno Projekti od starne Izvođača radova Nadzoru					

Broj dopisa	Datum dostavljanja	Broj dostavljenih projekata	Osnovni projekti	Revizije projekata	Korekcije
HDJV-NSSB-DES-IZS-2022-0034	04.07.2022.	53	21	32	0
HDJV-NSSB-DES-IZS-2022-0038	06.07.2022.	66	22	44	0
HDJV-NSSB-DES-IZS-2022-0040	11.07.2022.	63	0	63	0
HDJV-NSSB-DES-IZS-2022-0042	13.07.2022.	12	3	9	0
HDJV-NSSB-DES-IZS-2022-0043	19.07.2022.	27	0	27	0
HDJV-NSSB-DES-IZS-2022-0045	21.07.2022.	70	0	70	0
HDJV-NSSB-DES-IZS-2022-0046	25.07.2022.	54	0	54	0
HDJV-NSSB-DES-IZS-2022-0047	01.08.2022.	15	2	13	0
HDJV-NSSB-DES-IZS-2022-0049	05.08.2022.	41	0	41	0
HDJV-NSSB-DES-IZS-2022-0050	09.08.2022.	38	0	38	0
HDJV-NSSB-DES-IZS-2022-0051	12.08.2022.	95	57	38	0
HDJV-NSSB-DES-IZS-2022-0053	16.08.2022.	11	5	6	0
HDJV-NSSB-DES-IZS-2022-0054	21.08.2022.	30	0	30	0
HDJV-NSSB-DES-IZS-2022-0057	26.08.2022.	9	0	9	0
HDJV-NSSB-DES-IZS-2022-0059	02.09.2022.	18	0	18	0
HDJV-NSSB-DES-IZS-2022-0060	07.09.2022.	154	0	0	154
HDJV-NSSB-DES-IZS-2022-0062	11.09.2022.	6	0	6	0
HDJV-NSSB-DES-IZS-2022-0063	16.09.2022.	12	0	12	0
HDJV-NSSB-DES-IZS-2022-0065	23.09.2022.	30	0	30	0
HDJV-NSSB-DES-IZS-2022-0067	29.09.2022.	37	0	37	0
HDJV-NSSB-DES-IZS-2022-0071	07.10.2022.	18	0	18	0
HDJV-NSSB-DES-IZS-2022-0074	16.10.2022.	16	0	16	0
HDJV-NSSB-DES-IZS-2022-0076	21.10.2022.	5	0	5	0
HDJV-NSSB-DES-IZS-2022-0079	28.10.2022.	18	0	18	0

HDJV-NSSB-DES-IZS-2022-0081	01.11.2022.	14	1	13	0
HDJV-NSSB-DES-IZS-2022-0083	04.11.2022.	10	0	10	0
HDJV-NSSB-DES-IZS-2022-0085	08.11.2022.	26	0	26	0
HDJV-NSSB-DES-IZS-2022-0086	12.11.2022.	14	0	14	0
HDJV-NSSB-DES-IZS-2022-0087	18.11.2022.	2	0	2	0
HDJV-NSSB-DES-IZS-2022-0088	21.11.2022.	8	0	8	0
HDJV-NSSB-DES-IZS-2022-0090	28.11.2022.	16	0	16	0
HDJV-NSSB-DES-IZS-2022-0093	02.12.2022.	5	0	4	1
HDJV-NSSB-DES-IZS-2022-0097	07.12.2022.	20	0	20	0
HDJV-NSSB-DES-IZS-2022-0099	09.12.2022.	28	0	28	0
HDJV-NSSB-DES-IZS-2022-0101	15.12.2022.	17	0	17	0
HDJV-NSSB-DES-IZS-2022-0103	19.12.2022.	3	0	3	0
HDJV-NSSB-DES-IZS-2022-0106	21.12.2022.	5	0	4	1
HDJV-NSSB-DES-IZS-2022-0108	23.12.2022.	15	0	15	0
HDJV-NSSB-DES-IZS-2022-0114	30.12.2022.	14	0	14	0
HDJV-NSSB-DES-IZS-2023-0001	04.01.2023.	8	0	8	0
HDJV-NSSB-DES-IZS-2023-0003	12.01.2023.	10	0	10	0
HDJV-NSSB-DES-IZS-2023-0004	17.12.2023.	15	0	15	0
HDJV-NSSB-DES-IZS-2023-0007	20.01.2023.	18	0	16	2
HDJV-NSSB-DES-IZS-2023-0008	27.01.2023.	8	0	6	2
HDJV-NSSB-DES-IZS-2023-0009	30.01.2023.	4	0	4	0
HDJV-NSSB-DES-IZS-2023-0006	03.02.2023.	7	7	0	0
Dostavljeno Projekti od starne Izvođača radova Nadzoru					
Broj dopisa	Datum dostavljanja	Broj dostavljenih projekata	Osnovni projekti	Revizije projekata	Korekcije
HDJV-NSSB-DES-IZS-2023-0010	06.02.2023.	8	1	6	1
HDJV-NSSB-DES-IZS-2023-0012	08.02.2023.	1	0	1	0

HDJV-NSSB-DES-IZS-2023-0015	13.02.2023.	4	0	4	0
HDJV-NSSB-DES-IZS-2023-0017	20.02.2023.	2	0	2	0
HDJV-NSSB-DES-IZS-2023-0021	25.02.2023.	9	0	9	0
HDJV-NSSB-DES-IZS-2023-0026	01.03.2023.	1	0	1	0
HDJV-NSSB-DES-IZS-2023-0028	05.03.2023.	9	0	9	0
HDJV-NSSB-DES-IZS-2023-0033	13.03.2023.	4	0	4	0
HDJV-NSSB-DES-IZS-2023-0039	19.03.2023.	14	0	14	0
HDJV-NSSB-DES-IZS-2023-0053	24.03.2023.	8	0	8	0
HDJV-NSSB-DES-IZS-2023-0080	08.04.2023.	16	0	15	1
HDJV-NSSB-DES-IZS-2023-0094	18.04.2023.	4	4	0	0
HDJV-NSSB-DES-IZS-2023-0107	24.04.2023.	4	0	4	0
HDJV-NSSB-DES-IZS-2023-0108	24.04.2023.	20	0	20	0
HDJV-NSSB-DES-IZS-2023-0108	28.04.2023.	1	0	1	0
HDJV-NSSB-DES-IZS-2023-0135	12.05.2023.	7	0	7	0
HDJV-NSSB-DES-IZS-2023-0144	19.05.2023.	2	1	1	0
HDJV-NSSB-DES-IZS-2023-0159	29.05.2023.	0	2	0	0
HDJV-NSSB-DES-IZS-2023-0173	04.06.2023.	1	0	1	0
HDJV-NSSB-DES-IZS-2023-0184	09.06.2023.	5	0	5	0
HDJV-NSSB-DES-IZS-2023-0221	03.07.2023.	2	1	1	0
HDJV-NSSB-DES-IZS-2023-0232	10.07.2023.	1	1	0	0
HDJV-NSSB-DES-IZS-2023-0275	31.07.2023.	8	0	8	0
Projekti dobijeni mailom:		5	0	5	0
Ukupno:		2256	942	1093	219
Dostavljeno do 15.02.2022.:		112	90	0	22
Dostavljeno od 15.02.2022.:		2136	852	1093	197

Izvođač radova je prethodnom Nadzoru (IŽS) dostavio određeni broj projekata što je u tabeli prikazano u trećem redu.

Nakon pregleda projektne dokumentacije stručni Nadzor komentare daje u Izveštajima stručnog Nadzora o pregledau projektne dokumentacije. Izveštaji stručnog Nadzora o

pregledu projektne dokumentacije su dostavljani Izvođaču radova sukcesivno kako su projekti pregledavani. Klasifikacijom Izveštaji o kontroli projektne dokumentacije podeljeni su u tri grupe, po stepenu ispravnosti dostavljenih PZI projektata:

- status A - PZI projekat se prihvata
- status B - PZI projekat se prihvata sa komentarima
- status C - PZI projekat se odbija

U narednoj tabeli dat je prikaz do sada pregledane PZI projektne dokumentacije po statusima.

	Status Izveštaja Nadzora				
	A	B	C	PGD = PZI	Ukupno
Projekti predati do 15.02.2022. (IŽS) :	12	0	0	0	12
Projekti predati od 15.02.2022. :	903	25	2	152	930
Ukupno pregledano :	915	25	2	152	942
Procentualno (%)	97,13	2,65	0,21		
Ukupno pregledano revizija projekata:					1084

Izvođač je u obavezi da izradi određeni broj nedostajućih projekata u sklopu PZI (prema PGD-u):

1. Projekti geodetskih osmatranja objekata u toku izgradnje i eksplatacije
2. Projekti privremene saobraćajne signalizacije koji nisu obuhvaćeni do sada urađenom dokumentacijom

U narednoj tabeli data je retrospektiva do sada dostavljenih nedostajućih projekata u sklopu PZI (prema PGD-u)

Nedostajući projekti u sklopu PZI (prema PGD-u)			
Način dostavljanja	Datum dostavljanja	Broj dostavljenih projekata	Dostavljeni projekti
HDJV-NSSB-TEC-IZS-2022-0629	24.11.2022.	3	Projekti geodetskog osmatranja objekata: Podvožnjak na km 113+327 i km 117+708; Galerija na km 114+716
HDJV-NSSB-TEC-IZS-2022-0658	09.12.2022.	5	Projekat geodetskog 1d osmatranja objekta km 81+284, km 78+377, km 82+159, km 101+980 i na km 117+155
HDJV-NSSB-TEC-IZS-2022-0673 HDJV-NSSB-TEC-IZS-2023-0177 – rev 1 HDJV-NSSB-TEC-IZS-2023-0214 – rev 2	08.12.2022. 17.03.2023. 27.03.2023.	39	Projekat geodetskog 1d osmatranja objekta na km 131+830, km 135+112, km 139+003,147+137,152+282, 160+094,163+566.52, 168+690.06,170+834, 172+193,179+395, 180+970 i 184+258.37

HDJV-NSSB-TEC-IZS-2023-0028	23.01.2023.	2	Projekat geodetskog 1d osmatranja objekta mosta na km 76+601 i km 77+808
HDJV-NSSB-TEC-IZS-2023-0090	15.02.2023.	17	Projekat geodetskog 1d osmatranja objekta od km 77+00 do km 130+00
HDJV-NSSB-TEC-IZS-2023-0397	31.05.2023. 14.07.2023.	7 3	Projekat geodetskog 1d osmatranja objekta km 143+725, km 155+025, km 157+443, km 142+055, km 137+300, km 156+453, km, 131+245
HDJV-NSSB-TEC-IZS-2023-0524	14.07.2023.	3	Projekat geodetskog 1d osmatranja objekta km 174+928, km 176+274, km 177+857
	Ukupno:	80	

Izvođač je u obavezi da izradi projekte koji se izrađuju prema posebnim procedurama:

1. Projekti ukrštaja dalekovoda, EMS
2. Sanacija/Rekonstrukcija - Naftovod Bačko Novo Selo-Novi Sad (DN1), TRANSNAFTA AD Pančevo
3. Projekti hidrotehničkih instalacija u Subotici i Vrbasu:
   - 3.1 Nedostajuće hidrotehničke infrastrukture za železničku stanicu Vrbas Nova
   - 3.2 Izmeštanje postojeće kanalizacije u Lošinjskoj ulici u Subotici
   - 3.3 Projekat kanalizacije u ulici Park Ferenca Rajhla Ferenca u Subotici
   - 3.4 Izmeštanja kanala otpadnih voda na km 173+629.56 u Subotici
4. Projekti priključenja potrošača na distributivnu mrežu (prema uslovima EDB Novi Sad, Sombor i Subotica)

Lista ovih Projekata je urađen prema informacijama koje ima tim Nadzora.
U narednoj tabeli data je retrospektiva do sada dostavljenih koji se izrađuju prema posebnim procedurama:

Projekti koji se izrađuju po posebnoj proceduri			
Način dostavljanja	Datum dostavljanja	Broj dostavljenih projekata	Dostavljeni projekti
HDJV-NSSB-DES-IZS-2023-0018 HDJV-NSSB-DES-IZS-2023-0025 – rev 1 Mail Projektanta CIP – rev 2	19.02.2023. 01.03.2023. 10.03.2023.	3	Izmeštanje postojeće kanalizacije u Lošinjskoj ulici u Subotici
HDJV-NSSB-DES-IZS-2023-0036 HDJV-NSSB-DES-IZS-2023-0064	10.03.2023. 31.03.2023.	2	Projekat izmeštanja kanala otpadnih voda na km 173+629,56
HDJV-NSSB-DES-IZS-2023-0077	07.04.2023.	1	Projekat kanalizacije u ulici Park Rajhla Ferenca u Subotici

U narednoj tabeli dat je prikaz do sada pregledanih nedostajućih projekata u sklopu PZI (prema PGD-u) i projekata koji se izrađuju po posebnoj proceduri po statusima.

	Status Izveštaja Nadzora			
	A	B	C	Ukupno
Ukupno pregledano :	46	4	0	50
Ukupno pregledano revizija projekata:				29

7 STATUS PREDATIH METODOLOGIJA RADA

U periodu od 01.04.2023. do 30.04.2023. Izvođač radova je dostavio određen broj Metodologija radova. U narednoj tabeli dajemo spisak predatih Metodologija od strane Izvođača radova, i odgovore Nadzora.

R.br.	Broj dopisa	Datum	Naziv dopisa	Datum odgovora Nadzora	Broj dopisa
1	HDJV-NSSB-TEC-IZS-2023-0475	4-Jul-23	Ponovljena dostava metodologije za izvođenje SS i TT objekata u stanici Žednik	5-Jul-23	NAD-NSSB-JV-CRIC-CCCC-1336
2	HDJV-NSSB-TEC-IZS-2023-0480	4-Jul-23	Metodologija i dinamika izvođanja radova na elektroenergetskim instalacijama u EVP Novi Sad	6-Jul-23	NAD-NSSB-JV-CRIC-CCCC-1348
3	HDJV-NSSB-TEC-IZS-2023-0491	7-Jul-23	Dostava metodologije za prednaprezanje vijadukta na km 117+155		
4	HDJV-NSSB-TEC-IZS-2023-0493	7-Jul-23	Dostava revidovane metodologije za Lerssen taple za rečni stub P35# vijadukta na km 117+155		
5	HDJV-NSSB-TEC-IZS-2023-0498	7-Jul-23	Metodologija rada lifova u putničkom podvožnjaku u stanici Novi Sad	12-Jul-23	NAD-NSSB-JV-CRIC-CCCC-1365
6	HDJV-NSSB-TEC-IZS-2023-0492	11-Jul-23	Metodologija i dinamika izvođenja elektroenergetski radova u EVP Vrbas		
7	HDJV-NSSB-TEC-IZS-2023-0494	11-Jul-23	Dostava ispravljene metodologije za izvođenje dodatnog šipa C6-4 nadvožnjaka na km 101+132	17-Jul-23	NAD-NSSB-JV-CRIC-CCCC-1385
8	HDJV-NSSB-TEC-IZS-2023-0513	13-Jul-23	Metodologija i dinamika rekonstrukcije TS u putničkoj stanici Novi Sad	14-Jul-23 19-Jul-23	NAD-NSSB-JV-CRIC-CCCC-1378 NAD-NSSB-JV-CRIC-CCCC-1396
9	HDJV-NSSB-TEC-IZS-2023-0490	13-Jul-23	Dostava metodologije za izradu mosta na km 110+351	17-Jul-23	NAD-NSSB-JV-CRIC-CCCC-1384
10	HDJV-NSSB-TEC-IZS-2023-0511	13-Jul-23	Dostava metodologije za izmeštanje i zaštitu postojeće elektroenergentske infrastrukture na km 144+400 (20kV 1kV) rev 1	13-Jul-23	NAD-NSSB-JV-CRIC-CCCC-1371
11	HDJV-NSSB-TEC-IZS-2023-0504	13-Jul-23	Ponovljena dostava metodologije za izgradnju GSMR stubova na deonici od Vrbasa do Lovćenca - VPD Smederevo doo		
12	HDJV-NSSB-TEC-IZS-2023-0503	13-Jul-23	Ponovljena dostava metodologije za izgradnju GSMR stubova na deonici od Novi Sad do Bačko Dobro Polje Smederevo doo	17-Jul-23	NAD-NSSB-JV-CRIC-CCCC-1387
13	HDJV-NSSB-TEC-IZS-2023-0497	13-Jul-23	Dostava metodologije za rušenje starog mosta na km 0+796		
14	HDJV-NSSB-TEC-IZS-2023-0478	13-Jul-23	Dostava metodologije za nasipanje završnih ramova nadvožnjaka na km 113+327		
15	HDJV-NSSB-TEC-IZS-2023-0522	13-Jul-23	Dostava metodologije za osvetljenje denivelisanih ukrštaja i pristupnih saobraćajnica na km 142+055	13-Jul-23	NAD-NSSB-JV-CRIC-CCCC-1373
16	HDJV-NSSB-TEC-IZS-2023-0505	14-Jul-23	Ponovljena dostava metodologije za izgradnju GSMR stubova na deonici od Mali Iđoš do državna granica Smederevo doo		

17	HDJV-NSSB-TEC-IZS-2023-0519	14-Jul-23	Dostava metodologija za nadvožnjak na km 92+768	17-Jul-23	NAD-NSSB-JV-CRIC-CCCC-1382
18	HDJV-NSSB-TEC-IZS-2023-0516	14-Jul-23	Dostava metodologija za nadvožnjak na km 84+809	17-Jul-23	NAD-NSSB-JV-CRIC-CCCC-1383
19	HDJV-NSSB-TEC-IZS-2023-0512	14-Jul-23	Dostava metodologije za polaganje koloseka i skretnica na deonici od km 77+411 do km 184+634	21-Jul-23	NAD-NSSB-JV-CRIC-CCCC-1400
20	HDJV-NSSB-TEC-IZS-2023-0520	14-Jul-23	Metodologija sanacije vodom natopljenog donjeg stroja od km 89+000 do km 91+000	24-Jul-23	NAD-NSSB-JV-CRIC-CCCC-1408
21	HDJV-NSSB-TEC-IZS-2023-0523	14-Jul-23	Dostava metodologije za SS i TT objekte u Zmajevu, Bačkom Dobrom Polju - Deko tim doo Beška ogranak		
22	HDJV-NSSB-TEC-IZS-2023-0525	18-Jul-23	Dopuna metodologije za rekonstrukciju TS u putničkoj stanici Novi Sad	19-Jul-23	NAD-NSSB-JV-CRIC-CCCC-1396
23	HDJV-NSSB-TEC-IZS-2023-0526	18-Jul-23	Dostava metodologije za objekat NSP Bačka Topola	24-Jul-23	NAD-NSSB-JV-CRIC-CCCC-1409
24	HDJV-NSSB-TEC-IZS-2023-0531	18-Jul-23	Dostava metodologije za ogradu steničnih perona u Lovćencu, Bačkoj Topoli i Žedniku	24-Jul-23	NAD-NSSB-JV-CRIC-CCCC-1405
25	HDJV-NSSB-TEC-IZS-2023-0528	19-Jul-23	Dostava metodologije za radove na SS i TK objektima u Sajlovu i Rumenci - VPD Smederevo doo		
26	HDJV-NSSB-TEC-IZS-2023-0534	19-Jul-23	Dostava metodologije za sekcije U1-U6 i U9-U16 na km 176+274		
27	HDJV-NSSB-TEC-IZS-2023-0536	19-Jul-23	Dostava metodologije za radove na SS i TK objektima u stanici Subotica - Bauen doo	21-Jul-23	NAD-NSSB-JV-CRIC-CCCC-1402
28	HDJV-NSSB-TEC-IZS-2023-0513	20-Jul-23	Dostava metodologije za izvođenje radova na U profilima na kraku Sombor		
29	HDJV-NSSB-TEC-IZS-2023-0537	21-Jul-23	Dostava metodologije radova šok trensmitera stuba P43 vijadukta na km 117+155		
30	HDJV-NSSB-TEC-IZS-2023-0530	21-Jul-23	Dostava metodologije za radove na SS i TK objektima u stanici Stepanovićevo - Energy pro		
31	HDJV-NSSB-TEC-IZS-2023-0544	21-Jul-23	Metodologija i dinamika radova na elektroinstalacija ETP Novi Sad		
32	HDJV-NSSB-TEC-IZS-2023-0545	21-Jul-23	Metodologija izrade temelja stubnih trafostanica		
33	HDJV-NSSB-TEC-IZS-2023-0546	21-Jul-23	Metodologija i dinamika radova na elektroinstalacija stanici Vrbas Nova		
34	HDJV-NSSB-TEC-IZS-2023-0547	24-Jul-23	Dostava metodologije za ugradnju i naguravanje čeličnih rešetkastih nosača na km 81+644		
35	HDJV-NSSB-TEC-IZS-2023-0551	25-Jul-23	Dostava metodologije za pumpnoj stanicu na km 174+515		
36	HDJV-NSSB-TEC-IZS-2023-0552	25-Jul-23	Dostava metodologije za zaštitu i rekonstrukciju postojećeg kanala od Novog Sada do Vrbasa		
37	HDJV-NSSB-TEC-IZS-2023-0535	26-Jul-23	Dostava metodologije na prednaprezanju nadvožnjaka na km 120+571, km 125+191, km 126+976		
38	HDJV-NSSB-TEC-IZS-2023-0529	26-Jul-23	Dostava metodologije za radove na SS i TK objektima u Vrbasu - VPD Smederevo doo		

39	HDJV-NSSB-TEC-IZS-2023-0556	26-Jul-23	Dostava metodologije and projekta betona na ETP stanici Novi Sad		
40	HDJV-NSSB-TEC-IZS-2023-0568	27-Jul-23	Dostava metodologije za temelje javnog osvetljenja u stanici Lovćenac		
41	HDJV-NSSB-TEC-IZS-2023-0557	27-Jul-23	Metodologija i dinamika radova na elektroinstalacija za objekte SS i TK stanici Stepanovićevu		
42	HDJV-NSSB-TEC-IZS-2023-0558	27-Jul-23	Metodologija i dinamika radova na elektroinstalacija za objekte SS i TK stanici Zmajevo		
43	HDJV-NSSB-TEC-IZS-2023-0559	27-Jul-23	Metodologija i dinamika radova na elektroinstalacija za objekte SS i TK stanici Žednik		
44	HDJV-NSSB-TEC-IZS-2023-0560	27-Jul-23	Metodologija i dinamika radova na elektroinstalacija za objekte SS i TK stanici Rumenka		
45	HDJV-NSSB-TEC-IZS-2023-0562	27-Jul-23	Metodologija i dinamika radova na elektroinstalacija za objekte SS i TK stanici Lovećenac		
46	HDJV-NSSB-TEC-IZS-2023-0561	27-Jul-23	Metodologija i dinamika radova na elektroinstalacija za objekte SS i TK stanici Bačka Topola		
47	HDJV-NSSB-TEC-IZS-2023-0563	27-Jul-23	Metodologija i dinamika radova na elektroinstalacija na PS Lovćenac		
48	HDJV-NSSB-TEC-IZS-2023-0564	27-Jul-23	Metodologija i dinamika radova na elektroinstalacija na PSN Bačka Topola		
49	HDJV-NSSB-TEC-IZS-2023-0565	27-Jul-23	Metodologija i dinamika radova na elektroinstalacija na PS Žednik		
50	HDJV-NSSB-TEC-IZS-2023-0566	27-Jul-23	Metodologija i dinamika radova na elektroinstalacija za objekte SS i TK stanici Vrbas		
51	HDJV-NSSB-TEC-IZS-2023-0569	28-Jul-23	Dostava metodologije za peronske nastrešnice u stanicama Lovćenac, Bačka Topola, Žednik		

Od 01.06.2022. smo odgovore na predate Metodologije Izvođača radova podelili u tri grupe, po stepenu ispravnosti dostavljene Metodologije izvođenja radova:

- status A - Metodologija se prihvata
- status B - Metodologija se prihvata sa komentarima
- status C - Metodologija se odbija.

8 FINANSIJSKI IZVEŠTAJ

Finansijski izveštaj zaključno sa 31.07.2023.godine

Pregled ugovorne dokumentacije:

Ugovor:	Komercijalni ugovor o modernizaciji I rekonstrukciji mađersko-srpske železničke veze na teritoriji Republike Srbije za deonicu Novi Sad – Subotica – državna granica (Kelebija)
Ugovor br:	340-5583/2018-3 od 07.07.2018. 1/2018-1950 od 07.07.2018. (zaveden kod Investitora) CRIC/2018/001 od 07.07.2018. (zaveden kod Izvođača)
Aneks ugovora br.1	340-05-5892/2021-1 od 25.06.2021. 1/2021-1550/385 od 25.06.2021.(zaveden kod Investitora) CRIC(S)/2021/003-112 od 25.06.2021. (zaveden kod Izvođača)
Aneks ugovora br.2	340-9986/2022 od 09.12.2022. 1/2022-1/1204 od 09.12.2022.(zaveden kod Investitora) JV-NSSB-2022-02 od 09.12.2022. (zaveden kod Izvođača)
Sporazumom broj 1 o naknadnim radovima	401-00-01138/2022-04 od 25.10.2022. godine 1/2022 – 1/1090 od 25.10.2022. godine (zaveden kod Investitora) JV-NSSB-2022-01 od 05.10.2022. (zaveden kod Izvođača)
Ugovorna suma:	USD 1.162.810.000 (bez PDV-a) – Osnovni ugovor/Aneks br.1 USD 6.512.453,59 (bez PDV-a) – Aneks br.2 USD 111.999.042,00 (bez PDV-a) – Sporazum broj 1

Pregled privremenih situacija Izvođača:

1.Privremena situacija za isporuku tehničke dokumentacije (br.003)
Nadzor je pregledao i overio 1 privremenu situaciju br. 003 za isporuku tehničke dokumentacije (izrada PGDa), overena 05.06.2022.godine
Realizacija: 17.442.150 USD (1,50%)

1.Privremena situacija za izvođenje radova (br.004)
Nadzor je pregledao i overio listove GK za izvedene radove zaključno sa 30.04.2022.godine.
Nadzor je pregledao i overio 1 privremenu situaciju za radove br.004 (overena 13.06.2022.godine).
Realizacija: 9.614.914,68 USD
Kumulativno: 27.057.064,68 USD (2,33%)

2.Privremena situacija za izvođenje radova (br.005)
Nadzor je pregledao i overio listove GK za izvedene radove zaključno sa 31.05.2022.godine.

Nadzor je pregledao i overio 2 privremenu situaciju za radove br.005 (overena 15.08.2022.godine).
Realizacija: 13.903.894,87 USD
Kumulativno: 40.960.959,55 USD (3,52%)

3.Privremena situacija za izvođenje radova (br.006)
Nadzor je pregledao i overio listove GK za izvedene radove zaključno sa 31.08.2022.godine.
Nadzor je pregledao i overio 3 privremenu situaciju za radove br.006 (overena 13.10.2022.godine).
Realizacija: 18.731.500,62 USD
Kumulativno: 59.692.460,17 USD (5,13%)

4.Privremena situacija za izvođenje radova (br.007)
Nadzor je pregledao i overio obračunske listove za izvedene radove zaključno sa 30.09.2022.godine
Nadzor je pregledao i overio 4 privremenu situaciju za radove br.007 (overena 09.11.2022.godine).
Realizacija: 19.477.681,74 USD
Kumulativno: 79.170.141,91 USD (6,81%)

5.Privremena situacija za izvođenje radova (br.008)
Nadzor je pregledao i overio obračunske listove za izvedene radove zaključno sa 31.10.2022.godine
Nadzor je pregledao i overio 5 privremenu situaciju za radove br.008 (overena 24.11.2022.godine).
Realizacija: 27.708.577,62 USD
Kumulativno: 106.878.719,53 USD (9,19%)

2. Privremena situacija za isporuku tehničke dokumentacije PZI (br.009)
Nadzor je pregledao i overio 2 privremenu situaciju br. 009 za isporuku tehničke dokumentacije, overena 30.11.2022.godine
Realizacija: 11.686.240,00 USD
Kumulativno: 118.564.959,53 USD (10,20%)

1.Privremena situacija za izvođenje radova – Aneks br.2 (br.011)
Nadzor je pregledao i overio obračunske listove za izvedene radove po Aneksu br.2 (period 01.01-18.03.2022.godine)
Nadzor je pregledao i overio 1 privremenu situaciju za radove br.011 (overena 12.12.2022.godine).
Realizacija: 2.945.453,58 USD
Kumulativno: 121.510.413,11 USD (10,39%)

6. Privremena situacija za izvođenje radova (br.012)
Nadzor je pregledao i overio obračunske listove za izvedene radove zaključno sa 09.12.2022.godine (period 01.11 – 09.12.2022.godine).
Nadzor je pregledao i overio 6 privremenu situaciju za radove br.012 (overena 19.01.2023.godine).
Realizacija: 67.934.326,27 USD

Kumulativno: 189.444.739,38 USD (16,20%)

7. Privremena situacija za izvođenje radova (br.013)

Nadzor je pregledao i overio obračunske listove za izvedene radove zaključno sa 27.01.2023.godine (period 10.12.2022. -27.01.2023.godine).

Nadzor je pregledao i overio 7 privremenu situaciju za radove br.013 (overena 27.02.2023.godine).

Realizacija: 34.930.990,57 USD

Kumulativno: 224.375.729,95 USD (19,19%)

8. Privremena situacija za izvođenje radova (br.014)

Nadzor je pregledao i overio obračunske listove za izvedene radove zaključno sa 24.02.2023. godine (period 28.01.2023. – 24.02.2023.godine) i dostavio ih Izvođaču radova dopisom NAD-NSSB-JV CRIC-CCCC-0866.

Nadzor je pregledao i overio 8 privremenu situaciju za radove br.014 (overena 05.04.2023.godine)

Realizacija: 30.819.701,52 USD

Kumulativno: 255.195.431,47 USD (21,82 %)

Naknadni radovi izvedeni u skladu sa Sporazumom broj 1 o naknadnim radovima broj 401-00-01138/2022-04 od 25.10.2022. godine

Nadzor je pregledao i overio obračunske listove za izvedene naknadne radove i dostavio ih Izvođaču radova dopisom NAD-NSSB-JV CRIC-CCCC-0867. Vrednost radova overenih obračunskih listova je 5.373.129,47 USD.

9. Privremena situacija za izvođenje radova (br.015)

Nadzor je pregledao i overio obračunske listove za izvedene radove zaključno sa 03.04.2023. godine (period 25.02.2023. – 03.04.2023.godine) i dostavio ih Izvođaču radova dopisom NAD-NSSB-JV CRIC-CCCC-1029.

Nadzor je pregledao i overio 9 privremenu situaciju za radove br.015 (overena 03.05.2023.godine).

Realizacija: 53.519.981,39 USD

Kumulativno: 308.715.412,86 USD (26,40 %)

Naknadni radovi izvedeni u skladu sa Sporazumom broj 1 o naknadnim radovima broj 401-00-01138/2022-04 od 25.10.2022. godine

Nadzor je pregledao i overio obračunske listove za izvedene naknadne i dostavio ih Izvođaču radova dopisom NAD-NSSB-JV CRIC-CCCC-1030 od 20.04.2023. Vrednost radova overenih obračunskih listova je 12.132.007,46 USD, što u kumulativu iznosi 17.505.136,93 USD.

10. Privremena situacija za izvođenje radova (br.016)

Nadzor je pregledao i overio obračunske listove za izvedene radove zaključno sa 03.05.2023. godine (period od 04.04.2023. – 03.05.2023.godine) i dostavio ih Izvođaču radova dopisom NAD-NSSB-JV CRIC-CCCC-1137.

Nadzor je pregledao i overio 10 privremenu situaciju za radove br.016 (overena 31.05.2023.godine).

Realizacija: 49.478.209,26 USD

Kumulativno: 358.193.622,12 USD (30,63 %)

Naknadni radovi izvedeni u skladu sa Sporazumom broj 1 o naknadnim radovima broj 401-00-01138/2022-04 od 25.10.2022. godine

Nadzor je pregledao i overio obračunske listove za izvedene naknadne radove i dostavio ih Izvođaču radova dopisom NAD-NSSB-JV CRIC-CCCC-1138. Vrednost radova overenih obračunskih listova je 1.572.536,07 USD, što u kumulativu iznosi 19.077.673,00 USD.

11. Privremena situacija za izvođenje radova (br.017)

Izvođač je dopisom broj HDJV-NSSB-CON-IZS-2023-0095 od 05.06.2023. godine predao Nadzoru obračunske listove na kontrolu i overu za radove u periodu 04.05.2023. – 01.06.2023.godine.

Nadzor je pregledao i overio 11 privremenu situaciju za radove br.017 (overena 12.07.2023. godine).

Realizacija: 55.525.548,29 USD

Kumulativno: 410.773.716,85 USD (35,33 %)

Naknadni radovi izvedeni u skladu sa Sporazumom broj 1 o naknadnim radovima broj 401-00-01138/2022-04 od 25.10.2022. godine

Izvođač je dopisom broj HDJV-NSSB-CON-IZS-2023-0096 od 05.06.2023. godine predao Nadzoru obračunske listove za naknadne radove (u skladu sa potpisanim Sporazumom broj 1 o naknadnim radovima i tabelom cena koja je sastavni deo Sporazuma broj 1) na kontrolu i overu. Vrednost radova overenih obračunskih listova je 1.290.375,85 USD, što u kumulativu iznosi 20.368.0048,85 USD.

12. Privremena situacija za izvođenje radova (br.018)

Izvođač je dopisom broj HDJV-NSSB-CON-IZS-2023-0112 od 07.07.2023. godine predao Nadzoru obračunske listove na kontrolu i overu za radove u periodu 02.06.2023. – 03.07.2023.godine.

Nadzor je potvrdio vrednost radova u Pregledoj tabeli za 12.privremenu situaciju (br.018).

Realizacija: 69.384.240,90 USD

Kumulativno: 483.103.411,31 USD (41,31 %)

Izvođač je poslao predsituaciju br.018 na kontrolu Investitoru.

Naknadni radovi izvedeni u skladu sa Sporazumom broj 1 o naknadnim radovima broj 401-00-01138/2022-04 od 25.10.2022. godine

Izvođač je dopisom broj HDJV-NSSB-CON-IZS-2023-0113 od 07.07.2023. godine predao Nadzoru obračunske listove za naknadne radove (u skladu sa potpisanim Sporazumom broj 1 o naknadanim radovima i tabelom cena koja je sastavni deo Sporazuma broj 1) na kontrolu i overu. Vrednost radova overenih obračunskih listova je 3.137.649,58 USD, što u kumulativu iznosi 23.505.698,43 USD..

Pregled realizovanih radova/usluga Izvođača prema overenim privremenim situacijama (u izveštajnom periodu – zaključno sa julom 2023.godine):

Opis	*Ugovorena vrednost*	*Prethodni period*	*Iznos po tekućoj situaciji*	*Kumulativni iznos*	*% kumulativnih izvedenih Radova*
Izvođač - JV CRIC-CCCC - radovi i usluge overeni u privremenim situacijama					
Privremene situacije Izvođača (za radove zaključno sa 01.06.2023 godine i usluge)					
Osnovni ugovor					
1. Izvedeni radovi	**1.127.925.700**	**381.645.327**		**381.645.327**	
1. Arhitektonski radovi	16.600.314	3.791.380		3.791.380	
2. Radovi na donjem stroju	209.735.688	133.928.511		133.928.511	
3. Radovi na gornjem stroju	249.437.955	70.838.682		70.838.682	
4. Mostovi, propusti i podvožnjaci	253.938.256	103.491.542		103.491.542	
5. Pristupni putevi i devijacije	27.374.721	3.175.788		3.175.788	
6. Drenažni radovi	8.971.793	640.232		640.232	
7. Kontaktna mreža	80.679.702	21.475.520		21.475.520	
8. Stabilna postrojenja električne vuče - EVP, PSN, PS	22.273.130	952.478		952.478	
9. Napajanje	26.601.912	4.188.535		4.188.535	
10. Signalno-sigurnosni sistemi	116.510.191	13.843.454		13.843.454	
11. Telekomunikacioni sistemi	71.650.868	20.012.047		20.012.047	
12. Termotehničke i protivpožarne instalacije	5.809.444	0		0	
13. Mašinske instalacije i radovi	2.610.409	0		0	
14. Putna saobraćajna signalizacija i oprema	1.371.233	18.653		18.653	
15. Pejzažno uređenje, peroni i mere zaštite životne sredine	34.360.084	5.288.506		5.288.506	
2. Projektovanje	**34.884.300**	**29.128.390**		**29.128.390**	
1. Troškovi projektovanja (PGD)	17.442.150	17.442.150		17.442.150	
2. Troškovi projektovanja (PZI)	17.442.150	11.686.240		11.686.240	
Ukupno po Osnovnom ugovoru/Aneks br.1 :	**1.162.810.000**	**410.773.717**		**410.773.717**	**35,33%**
Aneks br.2					
Radovi i usluge po Aneksu br.2	6.512.454	2.945.454		2.945.454	
Ukupno po Aneksu br.2 :	**6.512.454**	**2.945.454**		**2.945.454**	**45,23%**
UKUPNO:	**1.169.322.454**	**413.719.170**		**413.719.170**	**35,38%**

Poslednja overena privremena situacija Izvođača je 11. privremena situacija za radove broj 017 (overena 12.07.2023.)

9 PREGLED ZAHTEVA ZA SAGLASNOST MATERIJALA (MAR)

MESECNI IZVESTAJ za July-2023					
(01)_NSSU-S2-ARC-MAR-ARHITEKTONSKI RADOVI					
MAR_ID	Deonica	Materijal	Status	Komentar	PZI
NSSU-S2-D3-ARC-MAR-0098	S2_Lovćenac-Subotica-Državna granica	Betonski ivičnjak 18x24cmproizvođača -EKO GRADNJA DOO ZRENJANIN, ul. Vojvođanske brigade 16, 23000 Zrenjanin, Srbija	C	Komentar u dokumentu	Projekat za izvođenje:9/6.10 ;pozicija: 6.4
NSSU-S2-D3-ARC-MAR-0099	S2_Lovćenac-Subotica-Državna granica	Betonske ploče 22x10x6cmproizvođača -EKO GRADNJA DOO ZRENJANIN, ul. Vojvođanske brigade 16, 23000 Zrenjanin, Srbija	B	Komentar u dokumentu	Projekat za izvođenje:9/5.10 ;9/5.11.1 ;pozicija: 5.1.1
NSSU-S2-D3-ARC-MAR-0100	S2_Lovćenac-Subotica-Državna granica	Betonske ploče 30x30x6cmproizvođača -EKO GRADNJA DOO ZRENJANIN, ul. Vojvođanske brigade 16, 23000 Zrenjanin, Srbija	B	Komentar u dokumentu	Projekat za izvođenje:9/5.10 ;9/5.11.1 ; 9/6.8.1 ; 9/6.10 ;pozicija: 5.1.2 ; 5.1.3; 3.1.1 ; 3.1.2 ; 3.1.3 ; 6.1 ; 6.2
NSSU-S2-D3-ARC-MAR-0101	S2_Lovćenac-Subotica-Državna granica	Betonske ploče 30x20x6cmproizvođača -EKO GRADNJA DOO ZRENJANIN, ul. Vojvođanske brigade 16, 23000 Zrenjanin, Srbija	B	Komentar u dokumentu	Projekat za izvođenje:9/5.10 ;9/5.11.1;pozicija: 5.1.4
NSSU-S2-D3-ARC-MAR-0102	S2_Lovćenac-Subotica-Državna granica	Betonske rigole 30x40x10cmproizvođača -EKO GRADNJA DOO ZRENJANIN, ul. Vojvođanske brigade 16, 23000 Zrenjanin, Srbija	B	Komentar u dokumentu	Projekat za izvođenje:9/6.8 ;pozicija: 3.5
NSSU-S2-D3-ARC-MAR-0103	S2_Lovćenac-Subotica-Državna granica	Betonski ivičnjak 12x18cmproizvođača -EKO GRADNJA DOO ZRENJANIN, ul. Vojvođanske brigade 16, 23000 Zrenjanin, Srbija	B	Komentar u dokumentu	Projekat za izvođenje:9/5.10 ; 9/6.8.1 ;pozicija: 3.5
NSSU-S2-D2-ARC-ST-MAR-104	S2_Lovćenac-Subotica-Državna granica	Vibropresovane betonske ploče sa reljefnom završnom obradom- za staze vodilje za slabovide osobe, proizvođača : Transkop Eksport-Import d.o.o., Šumadijska 138, 35250 Paraćin, Srbija	U TOKU		Tehnički uslovi knjiga: 9/5.7.5.2.poz.05., 9/5.8.5.2.poz.05., 9/5.8.5.2.poz.05., PZI knjiga: 9/5.7. poz.5.1., 9/5.8.poz.5.1., 9/5.9.poz.5.1.
NSSU-S2-D3-ARC-MAR-0105	S2_Lovćenac-Subotica-Državna granica	Betonske ploče 40x40x6cmproizvođača - EKO GRADNJA DOO ZRENJANIN, ul. Vojvođanske brigade 16, 23000 Zrenjanin, Srbija	B	Komentar u dokumentu	Projekat za izvođenje:9/5.10 ;9/5.11.1 ;pozicija: 5.1.5

NSSU-S2-D3-ARC-MAR-0098rev	S2_Lovćenac-Subotica-Državna granica	Betonski ivičnjak 18x24cmproizvođača -EKO GRADNJA DOO ZRENJANIN, ul. Vojvođanske brigade 16, 23000 Zrenjanin, Srbija	U TOKU		Projekat za izvođenje:9/6.10 ;pozicija: 6.4
NSSU-S2-D3-ARC-ST-CRSC-MAR-012	S2_Lovćenac-Subotica-Državna granica	Beton klase C25/30 (MB30) iz fabrike betona proizvođača : Gemmax Gradnja doo Zrenjaninski put 3,Novi Sad, 21138, Srbija	U TOKU		PZI - Projekat arhitekture rekonstrukcije stanične zgrade i dogradnje novog objekta u železničkoj stanici Subotica, zgrada za SS i TK, knjiga 1/12.2. pozicije rekonstrukcije stanične zgrade:3.1.; 3.2.; 5.2pozicije dogradnja novog objekta:3.1; 3.2; 3.5; 3:6; 3.8; 5.3 PZI - Projekat arhitekture zgrade za smeštaj TK opreme Novi Grad, knjiga 1/14.7pozicije 02.01; 02.02; 02.03;0.2,0.5; 02.06; 02.07; 02.09; 02.10; 02.11. PZI - Projekat arhitekture zgrade za smeštaj TK opreme Subotica, knjiga 1/14.8 pozicije 02.01; 02.02; 02.03;0.2,0.5; 02.06; 02.07; 02.09; 02.10; 02.11. PZI - Projekat arhitekture zgrade za smeštaj TK opreme Kelebija, knjiga 1/14.9 pozicije 02.01; 02.02; 02.03;0.2,0.5; 02.06; 02.07; 02.09; 02.10; 02.11.
NSSU-S2-D3-ARC-ST-CRSC-MAR-016	S2_Lovćenac-Subotica-Državna granica	Giter blok 25x19x19 , Proizvođač :"Univerzum ciglana" doo Aranđelovac, Krćevački put 2, 34300 ARANĐELOVAC, Srbija	U TOKU		PZI - Projekat arhitekture rekonstrukcije postojećeg objekta, dogradnje novog objekta i spoljnog uređenja u železničkoj stanici Subotica, knjiga 1/12.2. pozicije rekonstrukcije postojećeg objekta : 5.3 pozicije dogradnje novog objekta: 5.1 PZI - Projekat arhitekture zgrade za smeštaj TK opreme Novi Grad, knjiga 1/14.7 pozicije:4.1. PZI - Projekat arhitekture zgrade za smeštaj TK opreme Subotica, knjiga 1/14.8 pozicije:4.1. PZI - Projekat arhitekture zgrade za smeštaj TK opreme Kelebija, knjiga 1/14.9pozicije.4.1.

NSSU-S2-D3-ARC-ST-MAR-013	S2_Lovćenac-Subotica-Državna granica	Multibat - hidraulično vezivo MC 12.5, Proizvođač : Lafarge beočinska fabrika cementa d.o.o. Trg BFC 1, 21300 Beočin, Srbija	U TOKU		PZI - Projekat arhitekture zgrade za smeštaj TK opreme Novi Grad, knjiga 1/14.7pozicije:4.1,4.2. PZI - Projekat arhitekture zgrade za smeštaj TK opreme Subotica, knjiga 1/14.8pozicije:4.1,4.2. PZI - Projekat arhitekture zgrade za smeštaj TK opreme Kelebija, knjiga 1/14.9pozicije.4.1,4.2.
NSSU-S2-D3-ARC-ST-MAR-014	S2_Lovćenac-Subotica-Državna granica	Hidroizolacija,Proizvođač :KOSTER BAUCHEMIE AG Dieselstraße 1-10, 26607 Aurich	U TOKU		PZI - Projekat arhitekture rekonstrukcije stanične zgrade i dogradnje novog objekta u železničkoj stanici Subotica, knjiga 1/12.2. pozicije dogradnja novog objekta: 7.1. PZI - Projekat arhitekture zgrade za smeštaj TK opreme Novi Grad, knjiga 1/14.7 pozicije:6.1. PZI - Projekat arhitekture zgrade za smeštaj TK opreme Subotica, knjiga 1/14.8 pozicije:6.1. PZI - Projekat arhitekture zgrade za smeštaj TK opreme Kelebija, knjiga 1/14.9 pozicije.6.1.
NSSU-S2-D3-ARC-ST11-MAR-021	S2_Lovćenac-Subotica-Državna granica	Opeka , Proizvođač : Karin komerc MD d.o.o. Živorada Petrovića 8, Veternik, 21203, Serbia	U TOKU		PZI - Projekat arhitekture rekonstrukcije postojećeg objekta, dogradnje novog objekta i spoljnog uređenja u železničkoj stanici Subotica, knjiga 1/12.2. pozicije rekonstrukcije postojećeg objekta : 5.4 pozicije dogradnje novog objekta: 5.2 PZI - Projekat arhitekture zgrade za smeštaj TK opreme Novi Grad, knjiga 1/14.7 pozicije: 6.2,6.4 PZI - Projekat arhitekture zgrade za smeštaj TK opreme Subotica, knjiga 1/14.8 pozicije: 6.2,6.4 PZI - Projekat arhitekture zgrade za smeštaj TK opreme Kelebija, knjiga 1/14.9 pozicije: 6.2,6.4

NSSU-S2-D3-ARC-ST11-MAR-022	S2_Lovćenac-Subotica-Državna granica	Pesak , Proizvođač : Karin komerc MD d.o.o. Živorada Petrovića 8, Veternik, 21203, Serbia	U TOKU		PZI - Projekat arhitekture rekonstrukcije postojećeg objekta, dogradnje novog objekta u železničkoj stanici Subotica, knjiga 1/12.2. pozicije rekonstrukcije postojećeg objekta : 5.1; 5.2; 5.3; 5.4 pozicije dogradnje novog objekta: 5.1; 5.2; 5.3 PZI - Projekat arhitekture zgrade za smeštaj TK opreme Novi Grad, knjiga 1/14.7 pozicije:4.1,4.2.,4.3,4.4,4.5. PZI - Projekat arhitekture zgrade za smeštaj TK opreme Subotica, knjiga 1/14.8 pozicije:4.1,4.2.4.3,4.4,4.5. PZI - Projekat arhitekture zgrade za smeštaj TK opreme Kelebija, knjiga 1/14.9 pozicije.4.1,4.2.4.3,4.4,4.5.
NSSU-S2-D3-ARC-ST11-MAR-015	S2_Lovćenac-Subotica-Državna granica	Stirodur , Proizvođač : "DAKA GROUP"Sh.p.k.,DAKA THERM,POZHERAN-VITI,61060 Srbija	U TOKU		PZI - Projekat arhitekture rekonstrukcije postojećeg objekta, dogradnje novog objekta i spoljnog uređenja u železničkoj stanici Subotica, knjiga 1/12.2. pozicije dogradnje novog objekta: 7.4.,7.5. PZI - Projekat arhitekture zgrade za smeštaj TK opreme Novi Grad, knjiga 1/14.7 pozicije: 6.2,6.4 PZI - Projekat arhitekture zgrade za smeštaj TK opreme Subotica, knjiga 1/14.8 pozicije: 6.2,6.4 PZI - Projekat arhitekture zgrade za smeštaj TK opreme Kelebija, knjiga 1/14.9 pozicije: 6.2,6.4
NSSU-S2-D2-ARC-ST9-CRSC-MAR-023	S2_Lovćenac-Subotica-Državna granica	Beton klase C25/30 (MB30) iz fabrike betona proizvođača : Gemmax Gradnja doo Zrenjaninski put 3,Novi Sad, 21138, Srbija	U TOKU		PZI- Projekat izvođenja arhitekture rekonstrukcije i dogradnje zgrade za SS i TK sa otpravnikom u železničkoj stanici Žednik, knjiga 1/10.2. pozicije : 3.3.;3.4.;3.5.;3.6.;3.7.;3.8.;3.9.;3.10.; 3.11.
NSSU-S2-D2-ARC-ST9-	S2_Lovćenac-Subotica-	Giter blok 25x19x19 , Proizvođač :"Univerzum ciglana" doo	U TOKU		PZI- Projekat izvođenja arhitekture rekonstrukcije i dogradnje zgrade za SS i TK sa otpravnikom u železničkoj

CRSC-MAR-024	Državna granica	Aranđelovac, Krćevački put 2, 34300 ARANĐELOVAC, Srbija			stanici Žednik, knjiga 1/10.2. pozicije : 5.1.
NSSU-S2-D2-ARC-ST9-CRSC-MAR-025	S2_Lovćenac-Subotica-Državna granica	Stirodur , Proizvođač : "DAKA GROUP"Sh.p.k.,DAKA THERM,POZHERAN-VITI,61060 Srbija	U TOKU		PZI- Projekat izvođenja arhitekture rekonstrukcije i dogradnje zgrade za SS i TK sa otpravnikom u železničkoj stanici Žednik, knjiga 1/10.2. pozicije :8.3;8.4;8.7.
NSSU-S2-D2-ARC-ST9-CRSC-MAR-026	S2_Lovćenac-Subotica-Državna granica	Hidroizolacija,Proizvođač :KOSTER BAUCHEMIE AG Dieselstraße 1-10, 26607 Aurich	U TOKU		PZI- Projekat izvođenja arhitekture rekonstrukcije i dogradnje zgrade za SS i TK sa otpravnikom u železničkoj stanici Žednik, knjiga 1/10.2. pozicije : 8.1.;8.2.
NSSU-S2-D2-ARC-ST9-CRSC-MAR-028	S2_Lovćenac-Subotica-Državna granica	Multibat - hidraulično vezivo MC 12.5, Proizvođač : Lafarge beočinska fabrika cementa d.o.o. Trg BFC 1, 21300 Beočin, Srbija	U TOKU		PZI- Projekat izvođenja arhitekture rekonstrukcije i dogradnje zgrade za SS i TK sa otpravnikom u železničkoj stanici Žednik, knjiga 1/10.2. pozicije : 5.1.;5.2.;
NSSU-S2-D2-ARC-ST9-CRSC-MAR-027	S2_Lovćenac-Subotica-Državna granica	Opeka , Proizvođač : Karin komerc MD d.o.o. Živorada Petrovića 8, Veternik, 21203, Serbia	U TOKU		PZI- Projekat izvođenja arhitekture rekonstrukcije i dogradnje zgrade za SS i TK sa otpravnikom u železničkoj stanici Žednik, knjiga 1/10.2. pozicije : 5.2
NSSU-S2-D3-ARC-MAR-086-rev1	S2_Lovćenac-Subotica-Državna granica	Hidraulično vezivo - Lafarge BFC d.o.o., Beočin, Srbija	A	n/a	Projekat za izvođenje: 1.12.1 pozicija: 05.02
NSSU-S2-D2-ARC-MAR-107	S2_Lovćenac-Subotica-Državna granica	Materijali za modularnu NADSTREŠNICU STZA015, proizvođača Korali doo, Kraljevo, Konarevo 206, 36000 Kraljevo, Srbija	U TOKU		Projekat za izvođenje:9.5.7, 9.5.8 i 9.5.9 ;pozicija: 4.1
NSSU-S2-D2-ARC-MAR-108	S2_Lovćenac-Subotica-Državna granica	Materijali za kantu za otpatke KOST036, proizvođača Korali doo, Kraljevo, Konarevo 206, 36000 Kraljevo, Srbija	U TOKU		Projekat za izvođenje:9.5.7, 9.5.8 i 9.5.9 ;pozicija: 4.2
NSSU-S2-D2-ARC-MAR-109	S2_Lovćenac-Subotica-Državna granica	Materijali za klupu PKDA036, proizvođača Korali doo, Kraljevo, Konarevo 206, 36000 Kraljevo, Srbija	U TOKU		Projekat za izvođenje:9.5.7, 9.5.8 i 9.5.9 ;pozicija: 4.3
NSSU-S2-D2-ARC-MAR-107-REV1	S2_Lovćenac-Subotica-Državna granica	Materijali za modularnu NADSTREŠNICU STZA015, proizvođača Korali doo, Kraljevo, Konarevo 206, 36000 Kraljevo, Srbija	U TOKU		Projekat za izvođenje:9.5.7, 9.5.8 i 9.5.9 ;pozicija: 4.1
NSSU-S2-D2-ARC-ST9-CRSC-MAR-030	S2_Lovćenac-Subotica-Državna granica	manufacturer: Toza Marković d.o.o. Bashaidski road 62, 23300 Kikinda Falcovani crep od gline sa ravnom vidnom površinom model : M997, Banat	U TOKU		PZI- Projekat izvođenja arhitekture rekonstrukcije i dogradnje zgrade za SS i TK sa otpravnikom u železničkoj stanici Žednik, knjiga 1/10.2. pozicije : 7.1.

		proivođač: Toza Marković d.o.o. Bašaidski drum 62, 23300 Kikinda, Srbija			
NSSU-S2-D3-ARC-MAR-064rev	S2_Lovćenac-Subotica-Državna granica	Element za zidanje od glineTB Optim 380x250x238 mm proizvođača : IGK POLETA.D. Novi Bečej,Sremski Karlovci	U TOKU		Projekat za izvođenje:1.12.6pozicija: 04.01.
(07)_NSSU-S2-ELW-MAR-ELEKTRO RADOVI					
MAR_ID	Deonica	Materijal	Status	Komentar	PZI
NSSU-S2.2-D2-ELW-MAR-003	S2_Lovćenac-Subotica-Državna granica	Pocinkovana traka 25x4mm.	A	n/a	PZI: 4.2.4.8 [01.02.12]
NSSU-S2.5-D2-ELW-MAR-019	S2_Lovćenac-Subotica-Državna granica	Zatezno rasteretna konzola.	A	n/a	Projekat izmeštanja, knjiga: 4.2.6.3, pozicija: 32.03.05.
NSSU-S2.5-D2-ELW-MAR-020	S2_Lovćenac-Subotica-Državna granica	Razvodni orman tipa POMM, 1kV.	A	n/a	Projekat izmeštanja, knjiga: 4.2.6.3, pozicija: 32.03.01
NSSU-S2.5-D2-ELW-MAR-021	S2_Lovćenac-Subotica-Državna granica	Zatezno prihvatanje SKS-a.	A	n/a	Projekat izmeštanja, knjiga: 4.2.6.3, pozicija: 32.03.05.
NSSU-S2.5-D2-ELW-MAR-022	S2_Lovćenac-Subotica-Državna granica	Kablovska završnica 2x25, 1kV.	A	n/a	Projekat izmeštanja, knjiga: 4.2.6.3, pozicija: 32.03.03.
NSSU-S2.9-D3-ELW-MAR-004	S2_Lovćenac-Subotica-Državna granica	Plastične energetske cevi fi 125.	A	n/a	Projekat izmeštanja, knjiga: 4.2.6.3, pozicija: 19.02.04
NSSU-S2.9-D3-ELW-MAR-005	S2_Lovćenac-Subotica-Državna granica	Kabel XHE-49A 1x150 12(20)kV, 20kV	A	n/a	Projekat izmeštanja, knjiga: 4.2.6.3, pozicija: 19.03.01
NSSU-S2.9-D3-ELW-MAR-006	S2_Lovćenac-Subotica-Državna granica	Odvodnik prenapona, 20kV.	A	n/a	Projekat izmeštanja, knjiga: 4.2.6.3, pozicija: 19.03.02
NSSU-S2.9-D3-ELW-MAR-007	S2_Lovćenac-Subotica-Državna granica	Spojnica kablovska, 20kV.	A	n/a	Projekat izmeštanja, knjiga: 4.2.6.3, pozicija: 19.03.03
NSSU-S2.9-D3-ELW-MAR-008	S2_Lovćenac-Subotica-	Kablovska završnica, 20kV.	A	n/a	Projekat izmeštanja, knjiga: 4.2.6.3, pozicija: 19.03.02

	Državna granica				
NSSU-S2.9-D3-ELW-MAR-009	S2_Lovćenac-Subotica-Državna granica	Plastične energetske cevi fi 160.	A	n/a	Projekat izmeštanja, knjiga: 4.2.6.3, pozicija: 04.02.04
NSSU-S2.9-D3-ELW-MAR-010	S2_Lovćenac-Subotica-Državna granica	Kabel XHE-49A 1x150 20/35(42)kV, 35kV	A	n/a	Projekat izmeštanja, knjiga: 4.2.6.3, pozicija: 04.03.01
NSSU-S2.9-D3-ELW-MAR-011	S2_Lovćenac-Subotica-Državna granica	Odvodnik prenapona, 35kV.	A	n/a	Projekat izmeštanja, knjiga: 4.2.6.3, pozicija: 04.03.02
NSSU-S2.9-D3-ELW-MAR-012	S2_Lovćenac-Subotica-Državna granica	Kablovska završnica, 35kV.	A	n/a	Projekat izmeštanja, knjiga: 4.2.6.3, pozicija: 04.03.03
NSSU-S2.9-D3-ELW-MAR-013	S2_Lovćenac-Subotica-Državna granica	Plastične energetske cevi fi 160.	A	n/a	Projekat izmeštanja, knjiga: 4.2.6.3, pozicija: 03.02.04
NSSU-S2.9-D3-ELW-MAR-014	S2_Lovćenac-Subotica-Državna granica	Kabel XHE-49A 1x150 20/35(42)kV, 35kV	A	n/a	Projekat izmeštanja, knjiga: 4.2.6.3, pozicija: 03.03.01
NSSU-S2.9-D3-ELW-MAR-015	S2_Lovćenac-Subotica-Državna granica	Odvodnik prenapona, 35kV.	A	n/a	Projekat izmeštanja, knjiga: 4.2.6.3, pozicija: 03.03.02
NSSU-S2.9-D3-ELW-MAR-016	S2_Lovćenac-Subotica-Državna granica	Kablovska završnica, 35kV.	A	n/a	Projekat izmeštanja, knjiga: 4.2.6.3, pozicija: 03.03.03
NSSU-S2.2-D2-ELW-MAR-001-R1	S2_Lovćenac-Subotica-Državna granica	Niskonaponski blok 0,4kV, 630kVA - Tim-Cop Temerin.	C	Kometar u dokumentu	Projekat za izvođenje PZI 4/2.2.8.1
NSSU-S2.2-D2-ELW-MAR-002-R1	S2_Lovćenac-Subotica-Državna granica	Srednjenaponski blok 24kV - Tim-Cop Temerin.	C	Kometar u dokumentu	Projekat za izvođenje PZI 4/2.2.8.1
NSSU-S2.2-D2-ELW-MAR-005	S2_Lovćenac-Subotica-Državna granica	5118 asym / 55W / NW lamps. / Svetiljke za spoljno osvetljenje KAZU 24LED@700mA / 5118 asym / 55W / NW	A	n/a	PZI: 4.2.4.8 [01.02.02,01.02.03]
NSSU-S2.10-D3-ELW-MAR-001	S2_Lovćenac-Subotica-	Elektroenergetskitransformator, snage 1000 kVA, prenosnog odnosa 20/0.4 kV.	U TOKU		PZI_projekat distributivne transformatorske stanice

	Državna granica				dostavljeno od strane odgovornih projektanata iz CIP-a.
NSSU-S2.10-D3-ELW-MAR-002	S2_Lovćenac-Subotica-Državna granica	Rasklopni blok niskog napona 1 kV GNN 12-1600A.	U TOKU		PZI_projekat distributivne transformatorske stanice dostavljeno od strane odgovornih projektanata iz CIP-a.
NSSU-S2.10-D3-ELW-MAR-003	S2_Lovćenac-Subotica-Državna granica	Rasklopno postrojenje srednjeg napona 20 kV GSN 24-7-102.	U TOKU		PZI_projekat distributivne transformatorske stanice dostavljeno od strane odgovornih projektanata iz CIP-a.
NSSU-S2.11-D3-ELW-MAR-001	S2_Lovćenac-Subotica-Državna granica	Rasklopni blok niskog napona 1 kV GNN 08-1250A.	U TOKU		PZI_projekat distributivne transformatorske stanice dostavljeno od strane odgovornih projektanata iz CIP-a.
NSSU-S2.11-D3-ELW-MAR-002	S2_Lovćenac-Subotica-Državna granica	Rasklopno postrojenje srednjeg napona 20 kV GSN 24-7-211.	U TOKU		PZI_projekat distributivne transformatorske stanice dostavljeno od strane odgovornih projektanata iz CIP-a.
NSSU-S2.6-D2-ELW-MAR-001	S2_Lovćenac-Subotica-Državna granica	Rasklopni blok niskog napona 1 kV GNN 08-1250A.	U TOKU		PZI_projekat distributivne transformatorske stanice dostavljeno od strane odgovornih projektanata iz CIP-a.
NSSU-S2.6-D2-ELW-MAR-002	S2_Lovćenac-Subotica-Državna granica	Rasklopno postrojenje srednjeg napona 20 kV GSN 24-7-111.	U TOKU		PZI_projekat distributivne transformatorske stanice dostavljeno od strane odgovornih projektanata iz CIP-a.
NSSU-S2.8-D3-ELW-MAR-001	S2_Lovćenac-Subotica-Državna granica	Elektroenergetskitransformator, snage 250 kVA, prenosnog odnosa 20/0.4 kV.	U TOKU		PZI_projekat distributivne transformatorske stanice dostavljeno od strane odgovornih projektanata iz CIP-a.
NSSU-S2.8-D3-ELW-MAR-002	S2_Lovćenac-Subotica-Državna granica	Rasklopni blok niskog napona 1 kV GNN 08-1250A.	U TOKU		PZI_projekat distributivne transformatorske stanice dostavljeno od strane odgovornih projektanata iz CIP-a.
NSSU-S2.8-D3-ELW-MAR-003	S2_Lovćenac-Subotica-Državna granica	Rasklopno postrojenje srednjeg napona 20 kV GSN 24-7-111.	U TOKU		PZI_projekat distributivne transformatorske stanice dostavljeno od strane odgovornih projektanata iz CIP-a.
NSSU-S2.10-D3-ELW-MAR-004	S2_Lovćenac-Subotica-Državna granica	Stubovi rasvete za spoljašnje osvetljenje.	U TOKU		PZI: 4.2.4.12 [01.01.08].
(05)_NSSU-S1-HYD-MAR-HIDRO RADOVI					
MAR_ID	Deonica	Materijal	Status	Komentar	PZI
NSSU-S1-D1-HYD-NI-MAR-013	S1_Novi Sad-Lovćenac	Crpne stanice otpadne vode	U TOKU		Projekat broj: 3/1.1.1 Tehnički uslovi:3/1.1.04.07

NSSU-S1-D1-HYD-NI-MAR-014	S1_Novi Sad-Lovćenac	Crpne stanice otpadne vode	U TOKU		Projekat broj: 3/1.2.1 Tehnički uslovi:3/1.2.1.04.07
NSSU-S1-D1-HYD-NI-MAR-015	S1_Novi Sad-Lovćenac	Crpne stanice otpadne vode	U TOKU		Projekat broj: 3/1.2.1 Tehnički uslovi:3/1.2.1.04.07a
(05)_NSSU-S2-HYD-MAR-HIDRO RADOVI					
MAR_ID	Deonica	Materijal	Status	Komentar	PZI
NSSU-S2-D2-HYD-ST8-CRSC-MAR-001	S2_Lovćenac-Subotica-Državna granica	Plastične troslojne kanalizacione cevi proizvođača: PEŠTAN d.o.o,ul. 1300 Kaplara 188, 34301 Bukovik, Aranđelovac, Srbija	A	n/a	PZI - Projekat hidrotehničkih instalacija rekonstrukcije i adaptacije stanične zgrade, rekonstrukcije i dogradnje zgrade za SS i TK, pothodnika i nadstrešnice u železničkoj stanici Bačka Topola, knjiga 3/3.2.6.pozicije: 3/3.2.6.4.1.1.1.
NSSU-S2-D2-HYD-ST8-CRSC-MAR-002	S2_Lovćenac-Subotica-Državna granica	Plastične kanalizacione cevi od PVC-a, proizvođača "VALDOM", Branka Erića 5, Šid, R. Srbija	C	Komentar u dokumentu	PZI - Projekat hidrotehničkih instalacija rekonstrukcije i adaptacije stanične zgrade, rekonstrukcije i dogradnje zgrade za SS i TK, pothodnika i nadstrešnice u železničkoj stanici Bačka Topola, knjiga 3/3.2.6.pozicije: 3/3.2.6.4.1.1.2.
NSSU-S2-D2-HYD-ST8-CRSC-MAR-003	S2_Lovćenac-Subotica-Državna granica	Plastične polipropilenske vodovodne cevi proizvođača "Peštan" d. o. o. 1300 Kaplara 188, Bukovnik - Aranđelovac	A	n/a	PZI - Projekat hidrotehničkih instalacija rekonstrukcije i adaptacije stanične zgrade, rekonstrukcije i dogradnje zgrade za SS i TK, pothodnika i nadstrešnice u železničkoj stanici Bačka Topola, knjiga 3/3.2.6.pozicije: 3/3.2.6.4.2.1.1.
NSSU-S2-D2-HYD-ST8-CRSC-MAR-004	S2_Lovćenac-Subotica-Državna granica	Bursa, Turkey / Čelično pocinkovane vodovodne cevi Borusan Mannesmand Boru Gemlik/Bursa, Turkey	A	n/a	PZI - Projekat hidrotehničkih instalacija rekonstrukcije i adaptacije stanične zgrade, rekonstrukcije i dogradnje zgrade za SS i TK, pothodnika i nadstrešnice u železničkoj stanici Bačka Topola, knjiga 3/3.2.6.pozicije: 3/3.2.6.4.2.1.2.
NSSU-S2-D2-HYD-ST8-CRSC-MAR-005	S2_Lovćenac-Subotica-Državna granica	Propusni ventili i ugaoni EK ventili proizvođača "ROSAN ARMATURE" d. o. o., Dusana Popovica 10, Kanjiza	A	n/a	PZI - Projekat hidrotehničkih instalacija rekonstrukcije i adaptacije stanične zgrade, rekonstrukcije i dogradnje zgrade za SS i TK, pothodnika i nadstrešnice u železničkoj stanici Bačka Topola, knjiga

					3/3.2.6.pozicije:3/3.2.6.4.2.1.3. i 3/3.2.4.2.1.5.
NSSU-S2-D2-HYD-ST8-CRSC-MAR-006	S2_Lovćenac-Subotica-Državna granica	Mesingani ravni propusni ventili proizvođača"Koform", Petra Šiša 1, Užice, R. Serbia	A	n/a	PZI - Projekat hidrotehničkih instalacija rekonstrukcije i adaptacije stanične zgrade, rekonstrukcije i dogradnje zgrade za SS i TK, pothodnika i nadstrešnice u železničkoj stanici Bačka Topola, knjiga 3/3.2.6.pozicije:3/3.2.6.4.2.1.4.
NSSU-S2-D2-HYD-ST8-CRSC-MAR-007	S2_Lovćenac-Subotica-Državna granica	Zidni požarni hidrant proizvođača Todorovic d.o.o. Industrijska 7, 34000 Kragujevac, Srbija	A	n/a	PZI - Projekat hidrotehničkih instalacija rekonstrukcije i adaptacije stanične zgrade, rekonstrukcije i dogradnje zgrade za SS i TK, pothodnika i nadstrešnice u železničkoj stanici Bačka Topola, knjiga 3/3.2.6.pozicije:3/3.2.6.4.2.1.6.
NSSU-S2-D2-HYD-ST8-CRSC-MAR-008	S2_Lovćenac-Subotica-Državna granica	Termička izolacija vodovodne mrežeproizvođača Armacell GmbH, Robert-Bosch-Str. 10, D-48153 Münster	A	n/a	PZI - Projekat hidrotehničkih instalacija rekonstrukcije i adaptacije stanične zgrade, rekonstrukcije i dogradnje zgrade za SS i TK, pothodnika i nadstrešnice u železničkoj stanici Bačka Topola, knjiga 3/3.2.6.pozicije:3/3.2.6.4.2.1.7.
NSSU-S2-D2-HYD-ST8-CRSC-MAR-009	S2_Lovćenac-Subotica-Državna granica	Postrojenje za povišenje pritiskaproizvođača PEDROLLO S.p.A. Via E. Fermi, 7, 37047 San Bonifacio –VR ITALY	C	Komentar u dokumentu	PZI - Projekat hidrotehničkih instalacija rekonstrukcije i adaptacije stanične zgrade, rekonstrukcije i dogradnje zgrade za SS i TK, pothodnika i nadstrešnice u železničkoj stanici Bačka Topola, knjiga 3/3.2.6.pozicije:3/3.2.6.4.2.1.8.
NSSU-S2-D3-HYD-MAR-084	S2_Lovćenac-Subotica-Državna granica	Vodovodne cevi od HDPE,prečnici od Ø 20 do Ø 63mm,radni pritisak PN 4 do PN 25 bara. :"PEŠTAN" d.o.o., Bukovik-Arandjelovac 1300 Kaplara 189	C	Komentar u dokumentu	Projekat za izvođenje :3.3.3.3.1pozicija:3.3.1.3.1
NSSU-S2-D3-HYD-MAR-085	S2_Lovćenac-Subotica-Državna granica	Penjalice za betonske šahte -SL22 proizvođača :"METALOPROM -LIV doo Stalać	A	n/a	Projekat za izvođenje :3.3.3.3. pozicija:3.2.1.3.6
NSSU-S2-D3-HYD-MAR-086	S2_Lovćenac-Subotica-Državna granica	Pocinkovane čelične cevi za vodu, proizvođač: Cayirova Boru Sanayi ve TicaretA.S. Osmangazi Mevkii Asiroglu Cad. 170 TR-41400 Darica Kocaeli, Turska	C	Komentar u dokumentu	Projekat za izvođenje :3.3.3.3 pozicija:3.4.1.2.1.1

NSSU-S2-D3-HYD-MAR-087	S2_Lovćenac-Subotica-Državna granica	Poklopac šahte Ø600 ,sa oznakom C250 za površine sa opterećenjem do 250kN : proizvođača :UNIPROGRES" d.o.o 22400 Ruma, Vladimmira Nazora bb	A	n/a	Projekat za izvođenje :3.3.3.3pozicija:3.2.1.3.7
NSSU-S2-D3-HYD-MAR-088	S2_Lovćenac-Subotica-Državna granica	PRP cevi za toplu i hladnu vodu, prečnika od Ø 16 do Ø 125 mm radnog pritiska PN 10 do PN 16 bar proizvođača :"PEŠTAN" d.o.o., Bukovik-Arandjelovac 1300 Kaplara 189	A	n/a	Projekat za izvođenje :3.3.3.3pozicija:3.4.1.2.1.2
NSSU-S2-D3-HYD-MAR-089	S2_Lovćenac-Subotica-Državna granica	PVC cevi,prečnici od Ø 100 , Ø 250:"PEŠTAN" d.o.o., Bukovik-Arandjelovac 1300 Kaplara 189	A	n/a	Projekat za izvođenje :3.3.3.3 pozicija:3.2.1.3.1
NSSU-S2-D3-HYD-MAR-090	S2_Lovćenac-Subotica-Državna granica	Cevi od duktila proizvođača : aint-Gobain PAM Head office 91, avenue de la Libération 54076 NANCY CEDEX	A	n/a	Projekat za izvođenje, knjiga :TEHNIČKO REŠENJE hidrotehničkih instalacija u podvožnjaku na km 176+274,84pozicija: 3/1.3.04.02
NSSU-S2-D3-HYD-MAR-091	S2_Lovćenac-Subotica-Državna granica	Kanalizacione ceviproizvođača : Peštan Aranđelovac 1300 Bukovik	A	n/a	Projekat za izvođenje, knjiga :TEHNIČKO REŠENJE hidrotehničkih instalacija u podvožnjaku na km 176+274,84pozicija: 3.1.3.04.01
NSSU-S2-D3-HYD-MAR-092	S2_Lovćenac-Subotica-Državna granica	Poklopac za šahteproizvođača : UNIPROGRES doo 22400 Ruma Srbija	B	Komentar u dokumentu	Projekat za izvođenje, knjiga :TEHNIČKO REŠENJE hidrotehničkih instalacija u podvožnjaku na km 176+274,84pozicija: 3.1.3.04.05
NSSU-S2-D3-HYD-MAR-093	S2_Lovćenac-Subotica-Državna granica	Kanalizacione ceviproizvođača : ACO Industries; Havlíčkova 260; 582 22 Přibyslav Česká republika	C	Komentar u dokumentu	Projekat za izvođenje, knjiga :TEHNIČKO REŠENJE hidrotehničkih instalacija u podvožnjaku na km 176+274,84pozicija: 3.1.3.04.14 and 3.1.3.04.15
NSSU-S2-D3-HYD-MAR-094	S2_Lovćenac-Subotica-Državna granica	OsloncI za horizontalne cevi za odvodnjavanje - Konzola: Hilti SMN doo; Cara Dušana 266; 11080 Zemun, Serbia	C	Komentar u dokumentu	Projekat za izvođenje, knjiga: TEHNIČKO REŠENJE hidrotehničkih instalacija u podvožnjaku na km 176+274,84 pozicija: 3.1.3.04.16
NSSU-S2-D3-HYD-MAR-095	S2_Lovćenac-Subotica-Državna granica	Oslonci za horizontalne cevi za odvodnjavanje - Vešaljke: Hilti SMN doo; Cara Dušana 266; 11080 Zemun, Serbia	B	Komentar u dokumentu	Projekat za izvođenje, knjiga: TEHNIČKO REŠENJE hidrotehničkih instalacija u podvožnjaku na km 176+274,84pozicija: 3.1.3.04.16
NSSU-S2-D2-HYD-MAR-040-rev1	S2_Lovćenac-Subotica-Državna granica	Crpna stanica izrađena od prefabrikovanih betonskih elemenata ACO PSD-B-1500, sa pumpom Zenit DGG 400/4/80 M0ET5 i pratećom opremom za upravljanje.	B	Komentar u dokumentu	PZI knjiga: 3/1.2.3. pos.3/1.2.3.04.06.(podvožnjak na KM 142+712.26)
NSSU-S2-D2-HYD-MAR-097	S2_Lovćenac-Subotica-	Pumpna stanica od montažnih betonskih elemenata ACO PSD-B-2200, sa Zenit pumpom DRG	C	komentar u dokumentu	Projekat za izvođenje, knjige : 3.1.2.4, pozicija: 3/1.2.4.04.09

	Državna granica	1750/6/200 A0HT5 i pratećom opremom,proizvođača ACO ACO, III Industrijska zona bb, 22314 Krnjiševci, Stara Pazova, Srbija			
NSSU-S2-D3-HYD-MAR-096	S2_Lovćenac-Subotica-Državna granica	Kanalizacione ceviproizvođača : Peštan Aranđelovac 1300 Bukovik	B	komentar u dokumentu	Projekat za izvođenje, knjiga :TEHNIČKO REŠENJE hidrotehničkih instalacija u podvožnjaku na km 176+274,84pozicija: 3.1.3.04.05
NSSU-S2-D2-HYD-MAR-098	S2_Lovćenac-Subotica-Državna granica	Pumpna stanica od montažnih betonskih elemenata ACO PSD-B-2200, sa Zenit pumpom DRG 1750/6/200 A0HT5 i pratećom opremom,proizvođača ACO ACO, III Industrijska zona bb, 22314 Krnjiševci, Stara Pazova, Srbija	C	komentar u dokumentu	Projekat za izvođenje, knjige : 3.1.2.3, pozicija: 3/1.2.3.04.07
NSSU-S2-D3-HYD-MAR-075	S2_Lovćenac-Subotica-Državna granica	ULMA KOMPAQDRAIN®KVFD200 and KVFDH200proizvođača : ULMA Architectural Solutions Barrio Zubillaga, 89Apdo.20 â€“ 20560 OÃ±ati Gipuzkoa â€“ Španija	C	Komentar u dokumentu	Projekat za izvođenje, knjiga :TEHNIČKO REŠENJE hidrotehničkih instalacija u podvožnjaku na km 176+274,84pozicija: 3/1.3.04.12
NSSU-S2-D3-HYD-MAR-080	S2_Lovćenac-Subotica-Državna granica	ULMA KOMPAQDRAIN®KVFD200 and KVFDH200 manufactured by: ULMA Architectural Solutions Barrio Zubillaga, 89Apdo.20 – 20560 Oñati Gipuzkoa – SPAIN/ULMA KOMPAQDRAIN®KVFD200 and KVFDH200 proizvođača : ULMA Architectural Solutions Barrio Zubillaga, 89 Apdo.20 – 20560 Oñati Gipuzkoa – ŠPANIJA	C	Komentar u dokumentu	Projekat za izvođenje, knjiga :TEHNIČKO REŠENJE hidrotehničkih instalacija u podvožnjaku na km 176+274,84pozicija: 3/1.3.04.12
NSSU-S2-D3-HYD-MAR-081	S2_Lovćenac-Subotica-Državna granica	ULMA KOMPAQDRAIN® KVFD150 and KVFDH150proizvođača : ULMA Architectural Solutions Barrio Zubillaga, 89Apdo.20 – 20560 Oñati Gipuzkoa – Španija	C	Komentar u dokumentu	Projekat za izvođenje, knjiga :TEHNIČKO REŠENJE hidrotehničkih instalacija u podvožnjaku na km 176+274,84pozicija: 3/1.3.04.13
NSSU-S2-D3-HYD-MAR-082	S2_Lovćenac-Subotica-Državna granica	ULMA KOMPAQDRAIN®KVFD200 and KVFDH200proizvođača :ULMA Architectural Solutions Barrio Zubillaga, 89 Apdo.20 – 20560 Oñati Gipuzkoa – Španija	C	Komentar u dokumentu	Projekat za izvođenje, knjiga :TEHNIČKO REŠENJE hidrotehničkih instalacija u podvožnjaku na km 176+274,84pozicija: 3/1.3.04.10
NSSU-S2-D3-HYD-MAR-083	S2_Lovćenac-Subotica-Državna granica	ULMA KOMPAQDRAIN® KVFD150 and KVFDH150proizvođača : ULMA Architectural Solutions Barrio Zubillaga, 89Apdo.20 – 20560 Oñati Gipuzkoa – Španija	C	Komentar u dokumentu	Projekat za izvođenje, knjiga :TEHNIČKO REŠENJE hidrotehničkih instalacija u podvožnjaku na km 176+274,84pozicija: 3/1.3.04.11

NSSU-S2-D2-HYD-MAR-099	S2_Lovćenac-Subotica-Državna granica	Penjalice za betonske šahte -S118, proizvođača :"METALOPROM -LIV'' d.o.o., Bukovik- Aranđelovac, Srbija	U TOKU		PZI knjiga 3/1.2.3. poz. 3/1.2.3.04.04., PZI knjiga 3/3.2.5. poz.3/3.5.1.2.3.4, 3/3.2.6. poz.3/3.2.6.2.3.3. i 3/3.2.7. poz.3/3.2.7.2.3.4.
NSSU-S2-D3-HYD-MAR-100	S2_Lovćenac-Subotica-Državna granica	Oslonci za horizontalne cevi za odvodnjavanje: Hilti SMN doo; Cara Dušana 266; 11080 Zemun, Serbia	A	n/a	Projekat za izvođenje, knjiga: TEHNIČKO REŠENJE hidrotehničkih instalacija u podvožnjaku na km 176+274,84pozicija: 3.1.3.04.26
NSSU-S2-D3-HYD-MAR-101	S2_Lovćenac-Subotica-Državna granica	Vodovodne cevi od HDPE,prečnici od Ø 20 do Ø 63mm,radni pritisak PN 4 do PN 25 bara. :"PEŠTAN" d.o.o., Bukovik-Arandjelovac 1300 Kaplara 189	C	komentar u dokumentu	Projekat za izvođenje :3.3.3.3.1pozicija:3.3.1.3.1
NSSU-S2-D3-HYD-MAR-102	S2_Lovćenac-Subotica-Državna granica	Armirano betonske kadice, proizvođač: "GRADING" D.O.O, Kisač	C	komentar u dokumentu	Projekat za izvođenje :3.3.3.3pozicija:3.2.1.4.1
NSSU-S2-D3-HYD-MAR-103	S2_Lovćenac-Subotica-Državna granica	Armirano betonski konusi Ø600, proizvođač: "GRADING" D.O.O, Kisač	C	Komentar u dokumentu	Projekat za izvođenje :3.3.3.3pozicija:3.2.1.4.3
NSSU-S2-D3-HYD-MAR-104	S2_Lovćenac-Subotica-Državna granica	Penjalice za betonske šahte -SL22 proizvođača :"METALOPROM -LIV doo Stalać	A	n/a	Projekat za izvođenje :3.3.3.3. pozicija:3.2.1.3.6
NSSU-S2-D3-HYD-MAR-105	S2_Lovćenac-Subotica-Državna granica	Pocinkovane čelične cevi za vodu, proizvođač: Cayirova Boru Sanayi ve TicaretA.S. Osmangazi Mevkii Asiroglu Cad. 170 TR-41400 Darica Kocaeli, Turska	C	Komentar u dokumentu	Projekat za izvođenje :3.3.3.3 pozicija:3.4.1.2.1.1
NSSU-S2-D3-HYD-MAR-106	S2_Lovćenac-Subotica-Državna granica	Poklopac šahte Ø600 ,sa oznakom C250 za površine sa opterećenjem do 250kN : proizvođača :UNIPROGRES" d.o.o 22400 Ruma, Vladimmira Nazora bb	A	n/a	Projekat za izvođenje :3.3.3.3pozicija:3.2.1.3.7
NSSU-S2-D3-HYD-MAR-107	S2_Lovćenac-Subotica-Državna granica	PRP cevi za toplu i hladnu vodu, prečnika od Ø 16 do Ø 125 mm radnog pritiska PN 10 do PN 16 bar proizvođača :"PEŠTAN" d.o.o., Bukovik-Arandjelovac 1300 Kaplara 189	A	n/a	Projekat za izvođenje :3.3.3.3pozicija:3.4.1.2.1.2
NSSU-S2-D3-HYD-MAR-108	S2_Lovćenac-Subotica-Državna granica	PVC cevi,prečnici od Ø 100 , Ø 250:"PEŠTAN" d.o.o., Bukovik-Arandjelovac 1300 Kaplara 189	A	n/a	Projekat za izvođenje :3.3.3.3 pozicija:3.2.1.3.1
NSSU-S2-D3-HYD-MAR-0109	S2_Lovćenac-Subotica-	Kanal za linijsku odvodnju -BG-Graspointner	U TOKU		Projekat za izgradnju, knjige: TEHNIČKO REŠENJE hidrotehničkih instalacija u podvožnjaku na km

	Državna granica	GmbH,Gessenschwandt 39,4882 Oberwang,AUSTRIA			176+274.84 kom.: 3/1.3.04.15; 3/1.3.04.18; 3/1.3.04.22.
NSSU-S2-D3-HYD-MAR-110	S2_Lovćenac-Subotica-Državna granica	Kanal za linijsku odvodnju -BG-Graspointner GmbH,Gessenschwandt 39,4882 Oberwang,AUSTRIA	U TOKU		Projekat za izvođenje: 3/1.3. Verzija 3- Tehničko rešenje hidrotehničkih instalacija u podvožnjaku na km 176+274,84 (15.06.2023.) pozicija: 3/1.3.04.19
NSSU-S2-D3-HYD-MAR-111	S2_Lovćenac-Subotica-Državna granica	Kanali za odvodnju od betonaproizvođača : HAURATON GmbH & Co. Nemačka	U TOKU		Projekat za izvođenje :3.3.3.3.1pozicija:3.2.1.3.5
NSSU-S2-D3-HYD-MAR-112	S2_Lovćenac-Subotica-Državna granica	Kanali za odvodnju od polimeraproizvođača : HAURATON GmbH & Co. Nemačka	U TOKU		Projekat za izvođenje :3.3.3.3.1pozicija:3.2.1.3.4
NSSU-S2-D2-HYD-MAR-113	S2_Lovćenac-Subotica-Državna granica	Hedone LG poklopac fi600mm B125 ID109,proizvođača Istikamet Dokum A.S.I, Turska	U TOKU		Projekat za izvođenje, knjige : 3.1.2.3 , 3.1. 2.4,pozicije: 3/1.2.3.04.06, 3/1.2.4.05.07
NSSU-S2-D2-HYD-MAR-051-REV2	S2_Lovćenac-Subotica-Državna granica	Pumpna stanica od montažnih betonskih elemenata ACO PSD-B-2200, sa Zenit pumpom DRG 1750/6/200 A0HT5 i pratećom opremom,proizvođača ACO ACO, III Industrijska zona bb, 22314 Krnjiševci, Stara Pazova, Srbija	U TOKU		Projekat za izvođenje, knjige : 3.1.2.3, deo 9,pozicija: 3/1.2.3.04.07
(06)_NSSU-S1-OCS-MAR-KONTAKTNI SISTEMI I MREŽA					
MAR_ID	Deonica	Materijal	Status	Komentar	PZI
NSSU-S1-OCS-MAR-008	S1_Novi Sad-Lovćenac	Kontaktni provodnik Bz II-70	U TOKU		4/1.1.0 - Opšta rešenja kontaktne mreže
NSSU-S1-D1-OCS-MAR-009	S1_Novi Sad-Lovćenac	Kontaktni provodnik AC-100 (CuFRHC).	A	n/a	4/1.1.0 - Opšta rešenja kontaktne mreže.
NSSU-S1-D2-OCS-MAR-010	S1_Novi Sad-Lovćenac	Kontaktni provodnik AC-100 (CuFRHC).	A	n/a	4/1.1.0 - Opšta rešenja kontaktne mreže.
(06)_NSSU-S2-OCS-MAR-KONTAKTNI SISTEMI I MREŽA					
MAR_ID	Deonica	Materijal	Status	Komentar	PZI
NSSU-S2-OCS-MAR-001	S2_Lovćenac-Subotica-Državna granica	Kontaktni provodnik Bz II-70	U TOKU		4/1.1.0 - Opšta rešenja kontaktne mreže
NSSU-S2-D2-OCS-MAR-001	S2_Lovćenac-Subotica-Državna granica	Kontaktni provodnik AC-100 (CuFRHC)	U TOKU		4/1.1.0 - Opšta rešenja kontaktne mreže

NSSU-S2-D3-OCS-MAR-002	S2_Lovćenac-Subotica-Državna granica	Kontaktni provodnik AC-100 (CuFRHC)	U TOKU		4/1.1.0 - Opšta rešenja kontaktne mreže
(03)_NSSU-S1-SST-MAR-KONSTRUKCIJE					
MAR_ID	Deonica	Materijal	Status	Komentar	PZI
NSSU-S1-SST-MAR-015-R1	S1_Novi Sad-Lovćenac	Termit - materijal za zavarivanje (procedura SoW-5)	C	Komentar u dokumentu	DFE 2/2.0
(04)_NSSU-S1-STR-MAR-RADOVI NA GORNJEM STROJU					
MAR_ID	Deonica	Materijal	Status	Komentar	PZI
NSSU-S1-D2-STR-TKK-MAR-001	S1_Novi Sad-Lovćenac	Kvadratni saht poklopac 600x600 A15Manual ID1133	A	n/a	Projekat za izvođenje, knjige: 2.11.2.1;2.11.2;2,2.11.2.3;2.11.2.4; 2.12.1;2.12.2;2.12.3;2.13.2 Pozicija: 01.05.02.
NSSU-S1-D2-STR-TKK-MAR-002	S1_Novi Sad-Lovćenac	Kvadratni saht poklopac 600x600 B125 ID 1067	A	n/a	Projekat za izvođenje, knjige: 2.11.2.1;2.11.2;2,2.11.2.3;2.11.2.4; 2.12.1;2.12.2;2.12.3;2.13.2 Pozicija: 01.05.02.
NSSU-S1-D2-STR-TKK-MAR-003	S1_Novi Sad-Lovćenac	Kvadratni saht poklopac nl 600x600 C250 Automatic H ID 1275	A	n/a	Projekat za izvođenje, knjige: 2.11.2.1;2.11.2;2,2.11.2.3;2.11.2.4; 2.12.1;2.12.2;2.12.3;2.13.2 Pozicija: 01.05.02.
NSSU-S1-D2-STR-TKK-MAR-004	S1_Novi Sad-Lovćenac	Kvadratni saht poklopac NL 600X600 D400 Kanalizacija ID 1204 H-80mm	A	n/a	Projekat za izvođenje, knjige: 2.11.2.1;2.11.2;2,2.11.2.3;2.11.2.4; 2.12.1;2.12.2;2.12.3;2.13.2 Pozicija: 01.05.02.
NSSU-S1-D2-STR-TKK-MAR-005	S1_Novi Sad-Lovćenac	Penjalica za direktnu ugradnju - Climber	A	n/a	Projekat za izvođenje, knjige: 2.11.2.1;2.11.2;2,2.11.2.3;2.11.2.4; 2.12.1;2.12.2;2.12.3;2.13.2 Pozicija: 01.05.05.
NSSU-S1-D1-STR-ANW2-MAR-002-R1	S1_Novi Sad-Lovćenac	Sound-absorbing panel	C	Komentar u dokumentu	Projekat za izvođenje, knjiga: PROJEKAT TEHNIČKIH MERA ZAŠTITE ŽIVOTNE SREDINE - Projekat zaštitnih zidova od buke deonica Rumenka - Naumovićevo9/3.2.2- (9/3.2.05.01)
NSSU-S1-D1-STR-GAL1-MAR-012	S1_Novi Sad-Lovćenac	Pocinkovana mreža	C	Komentar u dokumentu	Projekat broj: 2/1.1.3.2 PROJEKAT GALERIJE NA km 78+377; Tehnički uslovi: 04.01.07.
NSSU-S1-D2-STR-OP10-OP11-OP12-MAR-003	S1_Novi Sad-Lovćenac	Cementna smeša za injektiranje	U TOKU		Projekat broj: 2/1.1.25; 2/1.1.26; 2/1.1.27
NSSU-S1-D2-STR-OP10-	S1_Novi Sad-Lovćenac	Sistem prednaprezanja	U TOKU		Projekat broj: 2/1.1.25; 2/1.1.26; 2/1.1.27

OP11-OP12-MAR-004					
NSSU-S1-D2-STR-OP10-OP11-OP12-MAR-005	S1_Novi Sad-Lovćenac	Čelična užad za prednaprezanje	U TOKU		Projekat broj: 2/1.1.25; 2/1.1.26; 2/1.1.27 Tehnički uslovi: 05.02
NSSU-S1-D2-STR-OP10-OP11-OP12-MAR-006	S1_Novi Sad-Lovćenac	Zaštitne cevi za čeličnu užad za prednaprezanje	U TOKU		Projekat broj: 2/1.1.25; 2/1.1.26; 2/1.1.27 Tehnički uslovi: 05.02
NSSU-S1-D1-STR-OP7-MAR-009	S1_Novi Sad-Lovćenac	Visokovredna,patentirana užad za prednaprezanje	A	n/a	Projekat broj: 2/1.1.17 PROJEKAT NADVOŽNJAKA NA km 102+309; Tehnički uslovi: 04.06. ; 05.02.
NSSU-S1-D2-STR-VIA1-MAR-008	S1_Novi Sad-Lovćenac	Ankeri za šok transmitere	U TOKU		Projekat broj: 2/1.1.23 Tehnički uslovi broj: 07.04
NSSU-S1-D1-STR-ST1-MAR-033	S1_Novi Sad-Lovćenac	Welding wires, electrodes, base material, steel profiles and quality assurance/žice za zavarivanje, elektrode, osnovni materijal, čelični profili i uverenje o kvalitetu	A	n/a	Projekat za izvodjenje,knjige:2.9.1.1.1 i 2.9.1.1.2
NSSU-S1-D2-STR-UP5-MAR-006-R1	S1_Novi Sad-Lovćenac	Hidroizolacija	U TOKU		tehnicki uslov: 06.08
NSSU-S1-D1-STR-ST1-MAR-008-R1	S1_Novi Sad-Lovćenac	Materijali za izradu sistema jednoslojne metil-metakrilatne (MMA) hidroizolacione membrane. - Primer for concrete substrates Par 1 Primer of GCP Applied Technologies (UK) manufacturer / Osnovni premaz za betonske podloge Par 1 Primer proizvođača GCP Applied Technologies (UK) - Methyl-methacrylate (MMA) membrane Eliminator Membrane / Metil-metakrilatna membrana (MMA) Eliminator Membrane.	B	Komentar u dokumentu	Tehnički uslovi:06.01
NSSU-S1-D1-STR-ANW2-MAR-002-R2	S1_Novi Sad-Lovćenac	Sound-absorbing panel	U TOKU		Projekat za izvođenje, knjiga: PROJEKAT TEHNIČKIH MERA ZAŠTITE ŽIVOTNE SREDINE - Projekat zaštitnih zidova od buke deonica Rumenka - Naumovićevo9/3.2.2- (9/3.2.05.01)
NSSU-S1-D1-STR-BR4-MAR-002	S1_Novi Sad-Lovćenac	Sika Grount - 314RS	U TOKU		Projekat broj: 2/1.1.20 PROJEKAT MOSTA NA KM 110+351,21; Tehnički uslovi: 08.8
NSSU-S1-D1-STR-BR4-MAR-003	S1_Novi Sad-Lovćenac	Armatura	U TOKU		Projekat broj: 2/1.1.20 PROJEKAT NMOSTA NA KM 110+351,21; Tehnički uslovi: 5.01

NSSU-S1-D1-STR-BR4-MAR-004	S1_Novi Sad-Lovćenac	Bitumen i bitulit.	U TOKU		Tehnički uslovi:06.04
NSSU-S1-D1-STR-BR4-MAR-005	S1_Novi Sad-Lovćenac	Materijal za izradu šljunčanog klina iza krajnjih stubova	U TOKU		Projekat broj: 2/1.1.20 PROJEKAT MOSTA NA km 110+351,29; Tehnički uslovi: 03.9
NSSU-S1-D1-STR-BR4-MAR-006	S1_Novi Sad-Lovćenac	Hidrofobna zaštita betonskih površina od atmosverskih uticaja bojom Sikaguard 640W	U TOKU		Projekat broj: 2/1.1.20 PROJEKAT MOSTA NA km 110+351,29; Tehnički uslovi: 06.05.
NSSU-S1-D1-STR-BR4-MAR-007	S1_Novi Sad-Lovćenac	MMA hidroizolacija	U TOKU		Projekat broj: 2/1.1.20 PROJEKAT MOSTA NA km 110+351,29; Tehnički uslovi: 06.01.
NSSU-S1-D1-STR-BR4-MAR-008	S1_Novi Sad-Lovćenac	Opis sastava betona: Portland kompozit cement(CEM II/A-M(S-L)42,5R), voda, agregat-četvorofrakcijski (0/4mm, 4-8mm i 8-16mm, 16-32mm).	U TOKU		Projekat broj: 2/1-1.20 Most na km 110+351,29 Tehnički uslovi: 04.01
NSSU-S1-D1-STR-BR4-MAR-009	S1_Novi Sad-Lovćenac	Opis sastava betona: Portland kompozit cement(CEM II/A-M(S-L)42,5R), voda, agregat-četvorofrakcijski (0/4mm, 4-8mm i 8-16mm, 16-32mm), ViscoCreteR-4077, Sika Aer	U TOKU		Projekat broj: 2/1-1.20 Most na km 110+351,29 Tehnički uslovi: 04.04
NSSU-S1-D1-STR-BR4-MAR-010	S1_Novi Sad-Lovćenac	Opis sastava betona: Portland kompozit cement(CEM II/A-M(S-L)42,5R), voda, agregat-četvorofrakcijski (0/4mm, 4-8mm i 8-16mm, 16-32mm), ViscoCreteR-4077, Sika Aer	U TOKU		Projekat broj: 2/1-1.20 Most na km 110+351,29 Tehnički uslovi: 04.05
NSSU-S1-D1-STR-OP9-MAR-002	S1_Novi Sad-Lovćenac	Armatura	U TOKU		Projekat broj: 2/1.1.19 PROJEKAT NADVOŽNJAKA NA KM 108+115,69; Tehnički uslovi: 5.01
NSSU-S1-D1-STR-OP9-MAR-003	S1_Novi Sad-Lovćenac	Bitumen i bitulit.	U TOKU		Tehnički uslovi:06.04
NSSU-S1-D1-STR-OP9-MAR-004	S1_Novi Sad-Lovćenac	Materijal za izradu šljunčanog klina iza krajnjih stubova	U TOKU		Projekat broj: 2/1.1.19 PROJEKAT NADVOŽNJAKA NA km 108+115,69; Tehnički uslovi: 03.9
NSSU-S1-D1-STR-OP9-MAR-005	S1_Novi Sad-Lovćenac	Hidrofobna zaštita betonskih površina od atmosverskih uticaja bojom Sikaguard 640W	U TOKU		Projekat broj: 2/1.1.19 PROJEKAT NADVOŽNJAKA NA km 108+115,69; Tehnički uslovi: 06.05.
NSSU-S1-D1-STR-OP9-MAR-006	S1_Novi Sad-Lovćenac	MMA hidroizolacija	U TOKU		Projekat broj: 2/1.1.19 PROJEKAT NADVOŽNJAKA NA km 108+115,69; Tehnički uslovi: 06.01.
NSSU-S1-D1-STR-OP9-MAR-007	S1_Novi Sad-Lovćenac	Materijal za užad za prednaprezanje -DIORIT	U TOKU		Projekat broj: 2/1.1.19.PROJEKAT NADVOŽNJAKA NA km 108+115,69; Tehnički uslovi: 04.05

NSSU-S1-D1-STR-OP9-MAR-008	S1_Novi Sad-Lovćenac	Opis sastava betona: Portland kompozit cement(CEM II/A-M(S-L)42,5R), voda, agregat-četvorofrakcijski (0/4mm, 4-8mm i 8-16mm, 16-32mm).	U TOKU		Projekat broj: 2/1-1.19 Nadvožnjak na km 108+115,69 Tehnički uslovi: 04.01
NSSU-S1-D1-STR-OP9-MAR-009	S1_Novi Sad-Lovćenac	Opis sastava betona: Portland kompozit cement(CEM II/A-M(S-L)42,5R), voda, agregat-četvorofrakcijski (0/4mm, 4-8mm i 8-16mm, 16-32mm), ViscoCreteR-4077, Sika Aer	U TOKU		Projekat broj: 2/1-1.19 Nadvožnjak na km 108+115,69 Tehnički uslovi: 04.04
NSSU-S1-D1-STR-OP9-MAR-010	S1_Novi Sad-Lovćenac	Opis sastava betona: Portland kompozit cement(CEM II/A-M(S-L)42,5R), voda, agregat-četvorofrakcijski (0/4mm, 4-8mm i 8-16mm, 16-32mm), ViscoCreteR-4077, Sika Aer	U TOKU		Projekat broj: 2/1-1.19 Nadvožnjak na km 108+115,69 Tehnički uslovi: 04.05
NSSU-S1-D1-STR-OP9-MAR-011	S1_Novi Sad-Lovćenac	Opis sastava betona: Portland kompozit cement(CEM II/A-M(S-L)42,5R), voda, agregat-četvorofrakcijski (0/4mm, 4-8mm i 8-16mm, 16-32mm), ViscoCreteR-4077, Sika Aer	U TOKU		Projekat broj: 2/1-1.19 Nadvožnjak na km 108+115,69 Tehnički uslovi: 04.05
NSSU-S1-D1-STR-OP9-MAR-012	S1_Novi Sad-Lovćenac	Opis sastava betona: Portland kompozit cement(CEM II/A-M(S-L)42,5R), voda, agregat-četvorofrakcijski (0/4mm, 4-8mm i 8-16mm, 16-32mm), ViscoCreteR-4077, Sika Aer	U TOKU		Projekat broj: 2/1-1.19 Nadvožnjak na km 108+115,69 Tehnički uslovi: 04.06
NSSU-S1-D2-STR-ST6-MAR-012	S1_Novi Sad-Lovćenac	Kondor V3, V4 - Hidroizolaciona traka sa uloškom od staklenog voala i plastomernim bitumenom	U TOKU		Projekat broj: 1.7.1.2 Tehnički uslovi: 06.04
NSSU-S1-D2-STR-ST6-MAR-013	S1_Novi Sad-Lovćenac	Termoizolacione ploče od Ekstrudiranog Polisitrena - XPS	U TOKU		Projekat broj: 1.7.1.2 - Projekat Arhitekture stanične zgrade u železničkoj stanici Vrbas Nova; 2.9.7.1.2 - Projekat Konstrukcije stanične zgrade u železničkoj stanici Vrbas Nova Tehnički uslovi: 8.20, Predmer i Predračun : 7.4, 7.9, 7.11
NSSU-S1-D1-STR-ST5A-MAR-001	S1_Novi Sad-Lovćenac	Opis sastava betona: Portland kompozit cement(CEM II/A-M(S-L)42,5R), voda, agregat-trofrakcijski (0/4mm, 4-8mm i 8-16mm), plastifikator Sika ViscoCrete 4077x.	U TOKU		Projekat broj: 2/9.14.1. Tehnički uslovi: u skladu sa tehničkim uslovima navedenim u projektu konstrukcija.
NSSU-S1-D1-STR-ST5A-MAR-002	S1_Novi Sad-Lovćenac	Opis sastava betona: Portland kompozit cement(CEM II/A-M(S-L)42,5R), voda, agregat-	U TOKU		Projekat broj: 2/9.14.1 Tehnički uslovi: u skladu sa

		četvorofrakcijski (0/4mm, 4-8mm i 8-16mm, 16-32mm).			tehničkim uslovima navedenim u projektu konstrukcija.
NSSU-S1-D1-STR-ST5A-MAR-003	S1_Novi Sad-Lovćenac	Mešavina prirodnog kamenog agregata (rečni šljunak)	U TOKU		Projekat broj: 2/9.14.1 Tehnički uslovi: u skladu sa tehničkim uslovima navedenim u projektu konstrukcija.
NSSU-S1-D1-STR-ST5A-MAR-004	S1_Novi Sad-Lovćenac	Armatura	U TOKU		Projekat broj: 2/9.14.1. Tehnički uslovi: u skladu sa tehničkim uslovima navedenim u projektu konstrukcija.
NSSU-S1-D2-STR-OCS-MAR-009	S1_Novi Sad-Lovćenac	Materijal se koristi za portale za elektro mrežu, portali su tipa PZ1 i PZ2	U TOKU		Tehnički uslovi
(04)_NSSU-S2-STR-MAR-RADOVI NA GORNJEM STROJU					
MAR_ID	Deonica	Materijal	Status	Komentar	PZI
NSSU-S2-D3-STR-MAR-0361	S2_Lovćenac-Subotica-Državna granica	Protiv požarna vrata proizvođača : Talaris Engineering d.o.o. Savski Nasip 9a, 11070 N.Beograd	C	Komentar u dokumentu	Projekat za izvođenje, knjiga ::2/1.46pozicija: 2/1-1.46.6.3-08.10
NSSU-S2-D3-STR-ANW3-MAR-0339-rev1	S2_Lovćenac-Subotica-Državna granica	Akustični PANELI proizvođača: UNIPROMET d.o.o Bulevar Oslobodilaca Čačak 92 a, 32103 Konjevci Čačak, Srbija	U TOKU		Projekat za izvođenje : 9.3.2.2 ,9.3.2.3pozicija: 9/3.2.05.01
NSSU-S2-D2-STR-ST9-CRSC-MAR-008	S2_Lovćenac-Subotica-Državna granica	Armatura klase B500, Proizvođač : FERRIERE NORD S.p.A. Zona Industriale Rivoli, 33010 Osoppo, Udine, Italija	U TOKU		PZI - Projekat arhitekture rekonstrukcije stanične zgrade i dogradnje novog objekta zgrade za SS i TK sa otpravnikom u železničkoj stanici Žednik, knjiga 1/10.2. pozicija - 4.1.
NSSU-S2-D2-STR-ST9-CRSC-MAR-009	S2_Lovćenac-Subotica-Državna granica	Armatura klase B500, Proizvođač : METALFER STEEL MILL Rumski put 27, Sremska Mitrovica, Srbija	U TOKU		PZI - Projekat arhitekture rekonstrukcije stanične zgrade i dogradnje novog objekta zgrade za SS i TK sa otpravnikom u železničkoj stanici Žednik, knjiga 1/10.2.pozicija - 4.1.
NSSU-S2-D2-STR-ST9-CRSC-MAR-010	S2_Lovćenac-Subotica-Državna granica	Pesak , Proizvođač : Karin komerc MD d.o.o. Živorada Petrovića 8, Veternik, 21203, Serbia	U TOKU		PZI - Projekat arhitekture rekonstrukcije stanične zgrade i dogradnje novog objekta zgrade za SS i TK sa otpravnikom u železničkoj stanici Žednik, knjiga 1/10.2.pozicije - 2.2; 2.3; 5.1; 5.2; 5.4; 5.5.
NSSU-S2-D3-STR-ST-MAR-0362	S2_Lovćenac-Subotica-Državna granica	Prirodna mešavina šljunka za izradu šljunčanog klina, proizvođača Karin Komerc MD D.O.O., Živorada Petrovića 8, 21203 Veternik - Srbija, šljunak potiče iz korita reke Dunav, Veternik	C	komentar u dokumentu	Projekat za izvođenje, knjige 2/9.12.9;2/9.12.3.1; pozicija 02.04

NSSU-S2-D2-STR-UP-MAR-0314-rev	S2_Lovćenac-Subotica-Državna granica	Vibropresovani Ivičnjak proizvođača : Transkop Eksport-Import d.o.o., Šumadijska 138, 35250 Paraćin, Srbija	U TOKU		Tehnički uslovi knjiga: 2/1.1.0., poz.08.18., PZI knjiga 2/1.1.32., 2/1.1.33., 2/1.1.34., 2/1.1.37., 2/1.1.38.
NSSU-S2-D3-STR-MAR-363	S2_Lovćenac-Subotica-Državna granica	Prirodna mešavina šljunka sa dodatkom cementa za izradu šljunčanog klina, proizvođača Karin Komerc MD D.O.O., Živorada Petrovića 8, 21203 Veternik - Srbija, šljunak potiče iz korita reke Dunav, Veternik	C	Komentar u dokumentu	Projekat za izvođenje, knjige 2/1.2.2.7; pozicija : 2/1-2.2.7
NSSU-S2-D3-STR-MAR-0364	S2_Lovćenac-Subotica-Državna granica	MAPEI-MAPEPLAN TU 20proizvođača:PolyglassS.p.AMAPEI Group Italija	A	n/a	Projekat za izvođenje:2.9.12.3.1; 2/9.12.9 pozicija: 06.02
NSSU-S2-D3-STR-UP-MAR-0345-Rev	S2_Lovćenac-Subotica-Državna granica	Hidroizolaciona traka za mostove sa uloškom od poliesterskog filca i plastomernim bitumenom- IZOTEKT P-4M, proizvođača: FRAGMAT S d.o.o., Branka Erića 7, Šid, Srbija	A	n/a	Tehnički uslovi knjiga: 2/1.1.0., poz.06.08., PZI knjiga 2/1.1.44., 2/1.1.45., 2/1.1.46., 2/1.1.48.
NSSU-S2-D3-STR-MAR-0365	S2_Lovćenac-Subotica-Državna granica	Protiv požarna vrata proizvođača : Infohome d.o.o Braće Ribnikar 54 11050 Beograd Srbija	A	n/a	Projekat za izvođenje, knjiga ::2/1.46pozicija: 2/1-1.46.6.3-08.10
NSSU-S2-D3-STR-MAR-0366	S2_Lovćenac-Subotica-Državna granica	Sika Igasol 101 (HP-07-22)ProizvođačaSika Servis AG Tüffenwies 16, 8048 Zürich, Švajcarska	A	n/a	Projekat za izvođenje, knjiga : pozicija:
NSSU-S2-D3-STR-MAR-0368	S2_Lovćenac-Subotica-Državna granica	UGA BKD150 proizvođača : NEOCON TECH doo Bul. Arsenija Čarnojevića 149/29, 11070 Novi Beograd Serbia	A	n/a	Projekat za izvođenje, knjiga ::2/1.46pozicija: 2/1-1.46.6.3-08.12
NSSU-S2-D3-STR-ST-MAR-0367	S2_Lovćenac-Subotica-Državna granica	Fert Gredicaproizvođača Braća Drinić" doo Branka Ćopića 20321000 Novi Sad	B	Komentar u dokumentu	Projekat za izvođenje:1.12.6pozicija: 02.10
NSSU-S2-D3-STR-ST-MAR-0369	S2_Lovćenac-Subotica-Državna granica	Fert Gredicaproizvođača: DOO MAYUR Subotica Edvina Zdovca br4	B	Komentar u dokumentu	Projekat za izvođenje:1.12.6pozicija: 02.10
NSSU-S2-D3-STR-MAR-0370	S2_Lovćenac-Subotica-Državna granica	Lončasta Ležišta proizvođača Mageba SA Solistrasse 68 8180 Bulach- Švajcarska	B	Komentar u dokumentu	Projekat za izvođenje, knjiga :: 2/1-1.41pozicija: 2/1.1.42.6.1
NSSU-S2-D3-STR-MAR-0371	S2_Lovćenac-Subotica-Državna granica	Dilatacione spojnice proizvožača - 2 Kralja Stefana Tomaša, 11000, Beograd, Srbija	U TOKU		Projekat za izvođenje2/1-1.41;pozicija 2/1.1.39.6.2

NSSU-S2.2-D2-STR-LPF-MAR-001	S2_Lovćenac-Subotica-Državna granica	Beton MB20	U TOKU		Projekat za izvođenje, knjige:4/2.4.8 Pozicija: 01.01.01
NSSU-S2.2-D2-STR-LPF-MAR-002	S2_Lovćenac-Subotica-Državna granica	Ankeri	U TOKU		Projekat za izvođenje, knjige:4/2.4.8 Pozicija: 01.01.01
NSSU-S2-D3-STR-ANW3-MAR-0373	S2_Lovćenac-Subotica-Državna granica	Zidovi za zaštitu od buke - BARIER 25,26,27,28,29,30; proizvođača: UNIPROMET d.o.o Bulevar Oslobodilaca 92A, 32000 Čačak, Serbia	A	n/a	Projekat za izvođenje: 9.3.2.2; 9.3.2.3
NSSU-S2-D3-STR-MAR-0372	S2_Lovćenac-Subotica-Državna granica	Ankeri za pešačke ograde proizvođača :RAWLPLUG37-100 Lancut UL Podzwieerzyniec 4 Poljska	U TOKU		Projekat za izvođenje, knjige 2/1.1.39 ; 2/1.1.40; 2/1.1.41; 2/1.1.42 ; 2/1.1.43; 2/1.1.51; 2/1.1.52; 2/1.1.53pozicija: 2/1.1.39.7.3
NSSU-S2-D2-STR-OCS-MAR-009	S2_Lovćenac-Subotica-Državna granica	Materijal se koristi za portale za elektro mrežu, portali su tipa PZ1 i PZ2	U TOKU		Tehnički uslovi
(02)_NSSU-S2-SUB-MAR-RADOVI NA DONJEM STROJU					
MAR_ID	Deonica	Materijal	Status	Komentar	PZI
NSSU-S2-D2-SUB-MAR-0156	S2_Lovćenac-Subotica-Državna granica	Asfalt beton AB11proizvođača - PUT-INVEST DOO NOVI SAD, ul. Georgija Kneževića 3, 21000 Novi Sad, Srbija	A	n/a	Projekat za izvođenje knjige: 2/3.1.28.1.1; 2/3.1.28.2; 2/3.1.29.1.1 pozicije:01.01.04.05
NSSU-S2-D2-SUB-MAR-0157	S2_Lovćenac-Subotica-Državna granica	Katjonska bitumenska nestabilna emulzija proizvođača -FRAGMAT DOO ŠID, ul. Branka Erića 7, 22240 Šid, Srbija	B	Komentar u dokumentu	Projekat za izvođenje knjige: 2/3.1.28.1.1; 2/3.1.28.2; 2/3.1.29.1.1 pozicije:01.01.04.09 ; 01.01.04.10
NSSU-S2-D2-SUB-MAR-0158	S2_Lovćenac-Subotica-Državna granica	Asfaltna mešavina BNS22sAproizvođača -PUT-INVEST DOO NOVI SAD, ul. Georgija Kneževića 3, 21000 Novi Sad, Srbija	B	Komentar u dokumentu	Projekat za izvođenje knjige: 2/3.1.28.1.1; 2/3.1.28.2; 2/3.1.29.1.1 pozicije:01.01.04.04
NSSU-S2-D3-SUB-MAR-0159	S2_Lovćenac-Subotica-Državna granica	Asfalt beton AB11proizvođača - PUT-INVEST DOO NOVI SAD, ul. Georgija Kneževića 3, 21000 Novi Sad, Srbija	B	Komentar u dokumentu	Projekat za izvođenje knjige: 2/3.1.29.2.1; 2/3.1.29.3 ; 2/3.1.30.1 ; 2/3.1.31.1 ; 2/3.1.32.1;2/3.1.33.2.1 ; 2/3.1.34.1.1 ; 2/3.1.34.2 ; 2/3.1.34.3 ; 2/3.1.35.1.1 ; 2/3.1.35.2 ; 2/3.1.35.3 ; 2/3.1.35.4 ; 2/3.1.35.5 ; 2/3.1.36.1 ; 2/3.1.37.1 ; 2/3.1.38.1.1 ; 2/3.1.39.1 ; 2/3.1.40.1.1 ; 2/3.1.40.2; pozicije:01.01.04.05

NSSU-S2-D3-SUB-MAR-0160	S2_Lovćenac-Subotica-Državna granica	Asfalt beton AB8 proizvođača -PUT-INVEST DOO NOVI SAD, ul. Georgija Kneževića 3, 21000 Novi Sad, Srbija	B	Komentar u dokumentu	Projekat za izvođenje knjige: 2/3.1.29.2.1 ; 2/3.1.34.1.1 ; 2/3.1.34.2 ; 2/3.1.35.1.1 ; 2/3.1.37.1 ; 2/3.1.38.1.1 ; pozicije:01.01.04.04
NSSU-S2-D3-SUB-MAR-0161	S2_Lovćenac-Subotica-Državna granica	Asfalt beton AB11s proizvođača -PUT-INVEST DOO NOVI SAD, ul. Georgija Kneževića 3, 21000 Novi Sad, Srbija	B	Komentar u dokumentu	Projekat za izvođenje knjige: 2/3.1.36.1 ; 2/3.1.37.1 ; pozicije:01.01.04.05
NSSU-S2-D3-SUB-MAR-0162	S2_Lovćenac-Subotica-Državna granica	Asfaltna mešavina BNS22sAproizvođača -PUT-INVEST DOO NOVI SAD, ul. Georgija Kneževića 3, 21000 Novi Sad, Srbija	B	Komentar u dokumentu	Projekat za izvođenje knjige: 2/3.1.29.2.1; 2/3.1.29.3 ; 2/3.1.30.1 ; 2/3.1.31.1 ; 2/3.1.32.1;2/3.1.33.2.1 ; 2/3.1.34.1.1 ; 2/3.1.34.2 ; 2/3.1.34.3 ; 2/3.1.35.1.1 ; 2/3.1.35.2 ; 2/3.1.35.3 ; 2/3.1.35.4 ; 2/3.1.35.5 ; 2/3.1.36.1 ; 2/3.1.37.1 ; 2/3.1.38.1.1 ; 2/3.1.39.1 ; 2/3.1.40.1.1 ; 2/3.1.40.2; pozicije:01.01.04.04
NSSU-S2-D3-SUB-MAR-0163	S2_Lovćenac-Subotica-Državna granica	Katjonska bitumenska nestabilna emulzija proizvođača -FRAGMAT DOO ŠID, ul. Branka Erića 7, 22240 Šid, Srbija	A	n/a	Projekat za izvođenje knjige: 2/3.1.29.2.1; 2/3.1.29.3 ; 2/3.1.30.1 ; 2/3.1.31.1 ; 2/3.1.32.1;2/3.1.33.2.1 ; 2/3.1.34.1.1 ; 2/3.1.34.2 ; 2/3.1.34.3 ; 2/3.1.35.1.1 ; 2/3.1.35.2 ; 2/3.1.35.3 ; 2/3.1.35.4 ; 2/3.1.35.5 ; 2/3.1.36.1 ; 2/3.1.37.1 ; 2/3.1.38.1.1 ; 2/3.1.39.1 ; 2/3.1.40.1.1 ; 2/3.1.40.2; pozicije:01.01.04.09 ; 01.01.04.10
NSSU-S2-D3-SUB-VP-MAR-005-R1	S2_Lovćenac-Subotica-Državna granica	Prethodni sastav asfaltne mešavine BNS 22sA 50/70	U TOKU		Projekat za izvođenje, knjige:2/3.1.33.1.1, pozicija 01.01.04.03
NSSU-S2-D3-SUB-VP-MAR-007-R1	S2_Lovćenac-Subotica-Državna granica	Prethodni sastav asfaltne mešavine AB11s 50/70	U TOKU		Projekat za izvođenje, knjige:2/3.1.33.1.1, pozicija 01.01.04.05
NSSU-S2-D3-SUB-VP-MAR-006-R1	S2_Lovćenac-Subotica-Državna granica	Prethodni sastav asfaltne mešavine AB8 50/70	U TOKU		Projekat za izvođenje, knjige:2/3.1.33.1.1, pozicija 01.01.04.04
NSSU-S2-D3-SUB-VP-MAR-016	S2_Lovćenac-Subotica-Državna granica	Vibropresovani betonski elementi za popločavanje - behaton ploča duplo T x 10, dimenzije: 20x16,5x10cm	U TOKU		Projekat za izvođenje, knjige: IDP 65-22
NSSU-S2-D2-SUB-MAR-0164	S2_Lovćenac-Subotica-Državna granica	Drobljeni kameni agregat0/31.5mm proizvođača -Ravnaja Trade d.o.o Mali Zvornik Srbija	A	n/a	Projekat za izvođenje knjige: 2.3.1.28;2.3.1.29;pozicije:'01.01.04.02

NSSU-S2-D2-SUB-MAR-0165	S2_Lovćenac-Subotica-Državna granica	Filterski sloj : Deponija Naumovićevo	A	n/a	Projekat za izvođenje, knjige; 2-2.4.7.1 pozicija: 2/2.03.12
NSSU-S2-D3-SUB-MAR-0131-REV1	S2_Lovćenac-Subotica-Državna granica	Filterski sloj : Deponija Naumovićevo	U TOKU		Projekat za izvođenje, knjige; 2-2.5.1; 2-2.5.2 ; 2-2.5.3 ; 2-2.5.4 pozicija: 2/2.03.12
NSSU-S2-D3-SUB-MAR-0166	S2_Lovćenac-Subotica-Državna granica	Drobljeni kameni agregat0/31.5mm proizvođača -Ravnaja Trade d.o.o Mali Zvornik Srbija	U TOKU		Projekat za izvođenje knjige: 2.3.1.30; 2.3.1.31;2.3.1.32;2.3.1.33;2.3.1.34; 2.3.1.35;2.3.1.36;2.3.1.37; 2.3.1.39; 2.3.1.40; pozicije:'01.01.04.02
NSSU-S2-D2-SUB-MAR-167	S2_Lovćenac-Subotica-Državna granica	Vibropresovani dvoslojni ivičnjaci 18/24/80cm, proizvođača TRANSKOP EKSPORT-IMPORT DOO, Paraćin	A	n/a	Projekat za izvođenje, knjige 2/3.1.16-2/3.1.27, pozicije 01.01.05.08
NSSU-S2-D2-SUB-MAR-156-REV1	S2_Lovćenac-Subotica-Državna granica	Asfalt beton AB11proizvođača - PUT-INVEST DOO NOVI SAD, ul. Georgija Kneževića 3, 21000 Novi Sad, Srbija	A	n/a	Projekat za izvođenje knjige: 2/3.1.28.1.1; 2/3.1.28.2; 2/3.1.29.1.1 pozicije:01.01.04.05
NSSU-S2-D2-SUB-MAR-158-REV1	S2_Lovćenac-Subotica-Državna granica	Asfaltna mešavina BNS22sAproizvođača -PUT-INVEST DOO NOVI SAD, ul. Georgija Kneževića 3, 21000 Novi Sad, Srbija	A	n/a	Projekat za izvođenje knjige: 2/3.1.28.1.1; 2/3.1.28.2; 2/3.1.29.1.1 pozicije:01.01.04.04
NSSU-S2-D2-SUB-MAR-168	S2_Lovćenac-Subotica-Državna granica	Asfaltna mešavina BNS22sA , proizvođača EXTRA AUTO TRANSPORT doo, Maršala Tita 56, 21460 Vrbas	B	Komentar u dokumentu	Projekat za izvođenje, knjige 2/3.1.16-2/3.1.27, pozicije 01.01.04.03
NSSU-S2-D2-SUB-MAR-169	S2_Lovćenac-Subotica-Državna granica	Asfaltna mešavina BNS22A , proizvođača EXTRA AUTO TRANSPORT doo, Maršala Tita 56, 21460 Vrbas	B	Komentar u dokumentu	Projekat za izvođenje, knjige 2/3.1.16-2/3.1.27, pozicije 01.01.04.03
NSSU-S2-D2-SUB-MAR-170	S2_Lovćenac-Subotica-Državna granica	Asfalt beton AB8 , proizvođača EXTRA AUTO TRANSPORT doo, Maršala Tita 56, 21460 Vrbas	B	Komentar u dokumentu	Projekat za izvođenje, knjige 2/3.1.16-2/3.1.27, pozicije 01.01.04.04
NSSU-S2-D2-SUB-MAR-171	S2_Lovćenac-Subotica-Državna granica	Asfalt beton AB11s , proizvođača EXTRA AUTO TRANSPORT doo, Maršala Tita 56, 21460 Vrbas	B	Komentar u dokumentu	Projekat za izvođenje, knjige 2/3.1.16-2/3.1.27, pozicije 01.01.04.05
NSSU-S2-D2-SUB-MAR-172	S2_Lovćenac-Subotica-Državna granica	Katjonska bitumenska nestabilna emulzija proizvođača -FRAGMAT DOO ŠID, ul. Branka Erića 7, 22240 Šid, Srbija	A	n/a	Projekat za izvođenje, knjige 2/3.1.16-2/3.1.27, pozicije 01.01.04.09-01.01.04.10
NSSU-S2-D3-SUB-MAR-0159-REV1	S2_Lovćenac-Subotica-Državna granica	Asfalt beton AB11proizvođača - PUT-INVEST DOO NOVI SAD, ul. Georgija Kneževića 3, 21000 Novi Sad, Srbija	U TOKU		Projekat za izvođenje knjige: 2/3.1.29.2.1; 2/3.1.29.3 ; 2/3.1.30.1 ; 2/3.1.31.1 ; 2/3.1.32.1;2/3.1.33.2.1 ; 2/3.1.34.1.1 ; 2/3.1.34.2 ;

					2/3.1.34.3 ; 2/3.1.35.1.1 ; 2/3.1.35.2 ; 2/3.1.35.3 ; 2/3.1.35.4 ; 2/3.1.35.5 ; 2/3.1.36.1 ; 2/3.1.37.1 ; 2/3.1.38.1.1 ; 2/3.1.39.1 ; 2/3.1.40.1.1 ; 2/3.1.40.2; pozicije:01.01.04.05
NSSU-S2-D3-SUB-MAR-0160-REV1	S2_Lovćenac-Subotica-Državna granica	Asfalt beton AB8 proizvođača -PUT-INVEST DOO NOVI SAD, ul. Georgija Kneževića 3, 21000 Novi Sad, Srbija	U TOKU		Projekat za izvođenje knjige: 2/3.1.29.2.1 ; 2/3.1.34.1.1 ; 2/3.1.34.2 ; 2/3.1.35.1.1 ; 2/3.1.37.1 ; 2/3.1.38.1.1 ; pozicije:01.01.04.04
NSSU-S2-D3-SUB-MAR-0161-REV1	S2_Lovćenac-Subotica-Državna granica	Asfalt beton AB11s proizvođača -PUT-INVEST DOO NOVI SAD, ul. Georgija Kneževića 3, 21000 Novi Sad, Srbija	U TOKU		Projekat za izvođenje knjige: 2/3.1.36.1 ; 2/3.1.37.1 ; pozicije:01.01.04.05
NSSU-S2-D3-SUB-MAR-0162-REV1	S2_Lovćenac-Subotica-Državna granica	Asfaltna mešavina BNS22sAproizvođača -PUT-INVEST DOO NOVI SAD, ul. Georgija Kneževića 3, 21000 Novi Sad, Srbija	U TOKU		Projekat za izvođenje knjige: 2/3.1.29.2.1; 2/3.1.29.3 ; 2/3.1.30.1 ; 2/3.1.31.1 ; 2/3.1.32.1;2/3.1.33.2.1 ; 2/3.1.34.1.1 ; 2/3.1.34.2 ; 2/3.1.34.3 ; 2/3.1.35.1.1 ; 2/3.1.35.2 ; 2/3.1.35.3 ; 2/3.1.35.4 ; 2/3.1.35.5 ; 2/3.1.36.1 ; 2/3.1.37.1 ; 2/3.1.38.1.1 ; 2/3.1.39.1 ; 2/3.1.40.1.1 ; 2/3.1.40.2; pozicije:01.01.04.04
NSSU-S2-D2-SUB-MAR-173	S2_Lovćenac-Subotica-Državna granica	Animal fence mesh Zinc coated h=1.6m made from hot dip galvanized wire thickness of 2.2mm, with first and last horizontal wire on fence 3,1mm with min. Zn coating 60gr/m² and Tensile strength 400-500N/mm². - Farmer fence L-50m, H-1,60m (59.265m¹) - Fence posts H=2,10m with 5 nuts welded on posts for dragging tension wire 50x50x1,50mm ZN coated (16933pcs) - Fence posts angles H=2,57+0,30 m 50x50x1,50mm ZN coated (4742 pcs) - Wire tensioners - ZN coated (5900pcs) - Tension wires - 5 rows for the farmer fence Ø2,5mm ZNcoated, from the supplier - VELMIDAS ING DOO, ul. Moše Pijade 54/4, 26000 Pančevo, Serbia/ Žičana ograda prema projektu	U TOKU		Projekat za izvođenje, knjige2/2.4.2-2/2.4.3-2/2.4.4-2/2.4.5-2/2.4.6-2/2.4.7, pozicija2/2.08.05

		uključuje: Mrežu za ogradu za životinje pocinkovana h=1,6m napravljena od vruće valjane pocinkovane žice debljine 2,2mm, sa prvom i poslednjom horizontalnom žicom na ogradi 3,1mm sa min. Zn premaz 60gr/m² i Zatezna čvrstoća 400-500N/mm². - Poljoprivredna ograda L-50m, V-1,60m (59,265m¹) - Stubovi za ogradu H=2,10m sa 5 navrtki zavarenih na stubove za vučnu zateznu žicu 50x50x1,50mm ZN presvučena (16933kom) - Uglovi stubova za ogradu H=2,57+0,30 m 50x50x1,50mm ZN premazano (4742 kom.) - Zatezači žice - ZN presvučeni (5900kom) - Zatezne žice - 5 redova za farmersku ogradu Ø2,5mm ZN presvučene, od dobavljača - VELMIDAS ING DOO, ul. Moše Pijade 54/4, 26000 Pančevo, Srbija			

(10)_NSSU-S2-TRS-MAR-PUTNA SAOBRAĆAJNA SIGNALIZACIJA I OPREMA					
MAR_ID	Deonica	Materijal	Status	Komentar	PZI
NSSU-S2-D3-TRS-VP-MAR-009	S2_Lovćenac-Subotica-Državna granica	Vertikalna saobraćajna signalizacija	B	Komentar u dokumentu	Projekat za izvođenje, knjige: 2020-250-ETC-8/2.1.4; IDP 65-22
NSSU-S2-D3-TRS-VP-MAR-010	S2_Lovćenac-Subotica-Državna granica	Semaforska signalizacija	C	Komentar u dokumentu	Projekat za izvođenje, knjige: 2020-250-ETC-8/2.1.4
NSSU-S2-D3-TRS-VP-MAR-011	S2_Lovćenac-Subotica-Državna granica	Horizontalna saobraćajna signalizacija	A	Komentar u dokumentu	Projekat za izvođenje, knjige: 2020-250-ETC-8/2.1.4; IDP 65-22
NSSU-S2-D2-TRS-MAR-014	S2_Lovćenac-Subotica-Državna granica	Zaštitni sistem za zadržavanje vozila od čelika Eco-Safe BW- H1W2, proizvođača: Unipromet d.o.o., Čačak, Srbija	C	Komentar u dokumentu	Tehnički uslovi knjiga: 8/2.1.3., poz.4.1.1., PZI knjiga 8/2.1.2.
NSSU-S2-D3-TRS-MAR-015	S2_Lovćenac-Subotica-Državna granica	Zaštitni sistem za zadržavanje vozila od čelika Eco-Safe BW- H1W5, proizvođača: Unipromet d.o.o., Čačak, Srbija	B	Komentar u dokumentu	Tehnički uslovi knjiga: 8/2.1.4., poz.4.1.1., PZI knjiga 8/2.1.4.

NSSU-S2-D3-TRS-VP-MAR-012	S2_Lovćenac-Subotica-Državna granica	Vertikalna saobraćajna signalizacija	C	Komentar u dokumentu	Projekat za izvođenje, knjige: 2020-250-ETC-8/2.1.4; IDP 65-22
NSSU-S2-D2-TRS-MAR-014-rev1	S2_Lovćenac-Subotica-Državna granica	Zaštitni sistem za zadržavanje vozila od čelika Eco-Safe BW- H1W5, proizvođača: Unipromet d.o.o., Čačak, Srbija	B	Komentar u dokumentu	Tehnički uslovi knjiga: 8/2.1.3., poz.4.1.1., PZI knjiga 8/2.1.2.
NSSU-S2-D3-TRS-VP-MAR-009-R1	S2_Lovćenac-Subotica-Državna granica	Vertikalna saobraćajna signalizacija	A	n/a	Projekat za izvođenje, knjige: 2020-250-ETC-8/2.1.4; IDP 65-22
NSSU-S2-D3-TRS-VP-MAR-012-rev1	S2_Lovćenac-Subotica-Državna granica	Vertikalna saobraćajna signalizacija	A	n/a	Projekat za izvođenje, knjige: 2020-250-ETC-8/2.1.4; IDP 65-22
NSSU-S2-D2-TRS-MAR-016	S2_Lovćenac-Subotica-Državna granica	Saobraćajna oprema- zaštitna ograda za pešake, proizvođača: Boja d.o.o., Sombor, Serbia	U TOKU		Projekat za izvođenje, knjiga 8/2.1.3., TU pozicija: 4.1.6.
NSSU-S2-D2-TRS-MAR-017	S2_Lovćenac-Subotica-Državna granica	Zaštitni sistem za zadržavanje vozila od čelika Super-Rail Eco BW-H2W4, proizvođača: Pass + Co Barrier Systems GmbH, Vilnsdorf, Nemačka	U TOKU		Tehnički uslovi knjiga: 8/2.1.3., poz.4.1.1., PZI knjiga 8/2.1.3.
NSSU-S2-D3-TRS-VP-MAR-010-R1	S2_Lovćenac-Subotica-Državna granica	Semaforska signalizacija	U TOKU		Projekat za izvođenje, knjige: 2020-250-ETC-8/2.1.4
NSSU-S2-D2-TRS-MAR-018	S2_Lovćenac-Subotica-Državna granica	Zaštitni sistem za zadržavanje vozila od čelika Passco L1 N2W4, proizvođača: Pass + Co Barrier Systems GmbH, Vilnsdorf, Nemačka	U TOKU		Tehnički uslovi knjiga: 8/2.1.3., poz.4.1.1., PZI knjiga 8/2.1.3.
NSSU-S2-D2-TRS-MAR-019	S2_Lovćenac-Subotica-Državna granica	Reflektujućisaobraćajni znaci sa nosećim stubovima, proizvođača: Signal d.o.o., Sombor, Srbija	U TOKU		Tehnički uslovi knjiga: 8/2.1.3., poz.3.1. i .3.3., PZI knjiga 8/2.1.3.
NSSU-S2-D2-TRS-MAR-020	S2_Lovćenac-Subotica-Državna granica	Saobraćajno ogledalo IX-6, proizvođača: Sisas BG Ltd., Plovdiv, Bugarska	U TOKU		Tehnički uslovi knjiga: 8/2.1.3., poz.4.1.7., PZI knjiga 8/2.1.3.
NSSU-S2-D2-TRS-MAR-021	S2_Lovćenac-Subotica-Državna granica	Material for marking horizontal signalization "Signalin beli- Specijal" (manufactured by: Pitura d.o.o., Belgrade, Serbia) with glass beads "Echostar 20 SBP 1180-125" (manufactured by: Sovitec- Potters, Malvern, USA)/ Materijal za označavanje horizontalne	U TOKU		Tehnički uslovi knjiga: 8/2.1.3., poz.2., PZI knjiga 8/2.1.3.

		signalizacije ,,Signalin beli- Specijal'' (proizvođača: Pitura d.o.o., Beograd, Srbija) sa staklenim perlama,,Echostar 20 SBP 1180-125'' (proizvođača: Sovitec-Potters, Malvern, SAD)			
(09)_NSSU-S1-MEC-MAR-MEHANIČKI RADOVI					
MAR_ID	Deonica	Materijal	Status	Komentar	PZI
NSSU-S1-D1-MEC-MAR-130	S1_Novi Sad-Lovćenac	Čelične cevidimenzija Ø864x10,3 mmX52N/L360N-PSL2	U TOKU		Projekat broj: 2020-250-1-6.6 Mašinski projekat sanacije-zaštite naftovoda Bačko Novo Selo-Novi Sad (DN1) u zoni ukrštanja sadvokolosečnom prugom na deonici Novi Sad-Subotica državna granica na stacionaži km 85+575 na katastarskiimparcelama 2840/1,2840/2,2841/1,2841/2,4370/3,4335, 4371/3,2872/2,2872/1 K.O. Rumenka Pozicija iz predmera: 6.02.01.
NSSU-S1-D1-MEC-MAR-131	S1_Novi Sad-Lovćenac	P265GH TC1 / St 45.8 I	U TOKU		Projekat broj: 2020-250-1-6.6 Mašinski projekat sanacije-zaštite naftovoda Bačko Novo Selo-Novi Sad (DN1) u zoni ukrštanja sadvokolosečnom prugom na deonici Novi Sad-Subotica državna granica na stacionaži km 85+575 na katastarskiimparcelama 2840/1,2840/2,2841/1,2841/2,4370/3,4335, 4371/3,2872/2,2872/1 K.O. Rumenka Pozicija u predmeru: 6.03.01.
NSSU-S1-D2-MEC-MAR-132	S1_Novi Sad-Lovćenac	Prajmer POLYKEN 1027 LIQUID ADHESIVE	U TOKU		Projekat broj: 2020-250-1-6.6 Mašinski projekat sanacije-zaštite naftovoda Bačko Novo Selo-Novi Sad (DN1) u zoni ukrštanja sadvokolosečnom prugom na deonici Novi Sad-Subotica državna granica na stacionaži km 85+575 na katastarskiimparcelama 2840/1,2840/2,2841/1,2841/2,4370/3,4335, 4371/3,2872/2,2872/1 K.O. Rumenka Pozicija iz predmera: 6.02.05
NSSU-S1-D1-MEC-MAR-133	S1_Novi Sad-Lovćenac	Antikorozivna traka POLYKEN TAPE 980-15 BLACK	U TOKU		Projekat broj: 2020-250-1-6.6 Mašinski projekat sanacije-zaštite naftovoda Bačko Novo Selo-Novi Sad (DN1) u zoni ukrštanja sadvokolosečnom prugom

					na deonici Novi Sad-Subotica državna granica na stacionaži km 85+575 na katastarskiimparcelama 2840/1,2840/2,2841/1,2841/2,4370/3,4335, 4371/3,2872/2,2872/1 K.O. Rumenka Pozicija iz predmera: 6.02.06.
NSSU-S1-D1-MEC-MAR-134	S1_Novi Sad-Lovćenac	Zaštitna traka POLYKEN TAPE 980-15 BLACK	U TOKU		Projekat broj: 2020-250-1-6.6 Mašinski projekat sanacije-zaštite naftovoda Bačko Novo Selo-Novi Sad (DN1) u zoni ukrštanja sadvokolosečnom prugom na deonici Novi Sad-Subotica državna granica na stacionaži km 85+575 na katastarskiimparcelama 2840/1,2840/2,2841/1,2841/2,4370/3,4335, 4371/3,2872/2,2872/1 K.O. Rumenka Pozicija iz predmera: 6.02.07.
NSSU-S1-D1-MEC-MAR-135	S1_Novi Sad-Lovćenac	Kontrolne cevi Ø88,9x3,2mm P235TR2 EN 10216-1 :2013	U TOKU		Projekat broj: 2020-250-1-6.6 Mašinski projekat sanacije-zaštite naftovoda Bačko Novo Selo-Novi Sad (DN1) u zoni ukrštanja sadvokolosečnom prugom na deonici Novi Sad-Subotica državna granica na stacionaži km 85+575 na katastarskiimparcelama 2840/1,2840/2,2841/1,2841/2,4370/3,4335, 4371/3,2872/2,2872/1 K.O. Rumenka Pozicija iz predmera: 6.02.10.

(09)_NSSU-S2-MEC-MAR-MEHANIČKI RADOVI					
MAR_ID	Deonica	Materijal	Status	Komentar	PZI
NSSU-S2-D2-MEC-MAR-0171-Rev1	S2_Lovćenac-Subotica-Državna granica	Cevi za odvod kondenzata,Ø32 mm: VALPLAST, Str. Preciziei 9, București, Rumunija	A	n/a	Projekat za izvođenje knjige: 6/1-12.7pozicije:06/1.12.7.04.07
NSSU-S2-D2-MEC-MAR-0173-Rev1	S2_Lovćenac-Subotica-Državna granica	Bakarne cevi(Ø 6,35x0,9 mm, Ø 9,52x0,9 mm, Ø 15,9x1,0 mm): HALCOR, Offices and Copper Tube Plant: 62nd km Athens-Lamia National Road, 32011 Oinofyta - Viotia	A	n/a	Projekat za izvođenje knjige: 6/1-12.7pozicije:06/1.12.7.04.04
NSSU-S2-D2-MEC-MAR-0174-Rev1	S2_Lovćenac-Subotica-Državna granica	Split sistem Spoljašnje jedinice za klimatizacijuRZAG 71 MY1 (2 kom.) , sa unutrašnjim jedinicama za klimatizaciju FAA-100A (2 kom.): Daikin	A	n/a	Projekat za izvođenje knjige: 6/1-12.7pozicije: 06/1.12.7.04.02 c,d

NSSU-S2-D2-MEC-MAR-0175-Rev1	S2_Lovćenac-Subotica-Državna granica	Split sistem Spoljašnje jedinice za klimatizacijuRZAG 35A (2 kom.) , sa unutrašnjim jedinicama za klimatizaciju FTXM50N (2 kom.): Daikin	A	n/a	Projekat za izvođenje knjige: 6/1-12.7pozicije: 06/1.12.7.04.02 a,b
NSSU-S2-D2-MEC-MAR-0178-Rev1	S2_Lovćenac-Subotica-Državna granica	Hvatači nečistoća R5/4", tip K-508: SLOVARM, Dolná 1259/2, 907 01 Myjava, Slovakia	A	n/a	Projekat za izvođenje knjige: 6/1-12.7 pozicije:06/1.12.7.03.03
NSSU-S2-D2-MEC-MAR-0180-Rev1	S2_Lovćenac-Subotica-Državna granica	Cevna izolacija debljine 19mm cevna izolacija (Ø33,7x3,2), Armaflex ACE Plus:Armacell Poland Sp. z. o.o. ul.Targowa 2, 55-300 Środa Śląska	A	n/a	Projekat za izvođenje knjige: 6/1-12.7pozicije: 06/1.12.7.02.04
NSSU-S2-D2-MEC-MAR-185	S2_Lovćenac-Subotica-Državna granica	Kanalski centrifugalni ventilatorK 125 EC sileo proizvođač Systemair Švedska	C	Komentar u dokumentu	Projekat za izvođenje knjige: 6/1.12.1pozicije: 6/1.04.026.n,p
NSSU-S2-D2-MEC-MAR-205	S2_Lovćenac-Subotica-Državna granica	Gumeni kompenzator DN80PN6 proizvođač Polix Slovenija	B	Komentar u dokumentu	Projekat za izvođenje knjige: 6/1.12.1pozicije: 6/1.05.05.
NSSU-S2-D2-MEC-MAR-206	S2_Lovćenac-Subotica-Državna granica	Kuglasta slavina DN25 PN16 proizvođač Polix Slovenija	A	n/a	Projekat za izvođenje knjige: 6/1.12.1pozicije:6/1.05.12.a.a
NSSU-S2-D2-MEC-ST8-MAR-158-REV 1	S2_Lovćenac-Subotica-Državna granica	Aluminijumski člankasti radijatori proizvođača GLOBAL Vox H-500, Via RondineraSl -24060 Rogno (Bg), Italija	C	Komentar u dokumentu	6/1-9.1-Projekat termotehničkih instalacija objekta železničke stanice u Bačkoj Topoli, pozicija: 06/1.9.1.01.01.
NSSU-S2-D2-MEC-ST8-MAR-159-REV 1	S2_Lovćenac-Subotica-Državna granica	Termostatski radijatorski ventil pravi i ugaoni TS-90R1/2 "proizvođača "HERZ ARMATUREN" d. o. o., Industrijska zona bb, Nova Pazova, Srbija	C	Komentar u dokumentu	6/1-9.1-Projekat termotehničkih instalacija objekta železničke stanice u Bačkoj Topoli, pozicija: 06/1.9.1.01.04.
NSSU-S2-D2-MEC-ST8-MAR-160-REV 1	S2_Lovćenac-Subotica-Državna granica	Radiator closing angle valves (returnable) RL-1 R1/2", manufactured by HERZ Armaturen, Wien, Austria Radijatorski zatvarajući ugaoni ventili (povratni) RL-1 R1/2", proizvođača HERZ Armaturen, Wien, Austria	A	n/a	6/1-9.1-Projekat termotehničkih instalacija objekta železničke stanice u Bačkoj Topoli, pozicija: 06/1.9.1.01.05.
NSSU-S2-D2-MEC-ST8-MAR-161-REV 1	S2_Lovćenac-Subotica-Državna granica	Flat faucets for filling and emptying EH1286 R 1/2", manufactured by NINGBO E.H. VALVES & FITTINGS Jiangshan, Ningbo, China (catalog page 13).Prave slavine za punjenje i pražnjenje EH 1286 R 1/2" , proizvođača NINGBO E. H.	A	n/a	6/1-9.1-Projekat termotehničkih instalacija objekta železničke stanice u Bačkoj Topoli, pozicija: 06/1.9.1.01.07.

		VALVES&FITTINGS Jiagshan, Ningbo, Kina(13. str.kataloga)			
NSSU-S2-D2-MEC-ST8-MAR-162-REV 1	S2_Lovćenac-Subotica-Državna granica	Vent valves EH1289 R 3/8", manufactured by NINGBO E.H. VALVES & FITTINGS Jiangshan, Ningbo, China (catalog page 15)Odzračni ventili EH1289 R3/8" , proizvođača NINGBO E. H. VALVES & FITTINGS Jiagshan, Ningbo, Kina (13.str.kataloga)	A	n/a	6/1-9.1-Projekat termotehničkih instalacija objekta železničke stanice u Bačkoj Topoli, pozicija: 06/1.9.1.01.06.
NSSU-S2-D2-MEC-ST8-MAR-163-REV 1	S2_Lovćenac-Subotica-Državna granica	Steel pipes Ø21,3x2,6,Ø26,9x2,6, Ø33,7x3,25, manufactured by Atenic Commerce, Serbia Čelične cevi Ø21,3x2,6,Ø26,9x2,6, Ø33,7x3,25, proizvođača Atenic Commerce, Srbija.	C	Komentar u dokumentu	6/1-9.1-Projekat termotehničkih instalacija objekta železničke stanice u Bačkoj Topoli, pozicija: 06/1.9.1.02.01.
NSSU-S2-D2-MEC-ST8-MAR-186-REV 1	S2_Lovćenac-Subotica-Državna granica	Pipe insulation Armaflex ACE PlusØ33,7x3,2-19mm , manufactured by Armacell GmbH, Robert Bosch str. 10, S-48153 Munster, Cevna izolacija Armaflex ACE Plus .Ø33,7x3,2-19mm, proizvođača Armacell GmbH, Robert Bosch str. 10, S-48153 Munster.	B	Komentar u dokumentu	6/1-9.1-Projekat termotehničkih instalacija objekta železničke stanice u Bačkoj Topoli, pozicija: 06/1.9.1.02.04.
NSSU-S2-D2-MEC-ST8-MAR-187-REV 1	S2_Lovćenac-Subotica-Državna granica	Floor electric boiler with hydro box eCompact Plus CP-18kW (the elements listed in the PZI are factory installed in the boiler), manufactured by Mikoterm doo, RS, 18000 Niš, Bul. Cara Konstantina 82, Serbia Podni elektro kotao sa hidro boksom eCompact Plus CP-18kW (elementi navedeni u PZI su fabrički ugrađeni u kotao), proizvođača Mikoterm doo, RS, 18000 Niš, Bul. Cara Konstantina 82, Srbija.	A	n/a	6/1-9.1-Projekat termotehničkih instalacija objekta železničke stanice u Bačkoj Topoli, pozicija: 06/1.9.1.03.01.
NSSU-S2-D2-MEC-ST8-MAR-188-REV 1	S2_Lovćenac-Subotica-Državna granica	Faucets for working with hot water EH1009 - R1" (catalog page 8), manufactured by NINGBO E.H. VALVES & FITTINGS Jiangshan, Ningbo, China. Slavine za rad sa toplom vodom EH1009 - R1" (8.str.kataloga), proizvođačaNINGBO E.H. VALVES & FITTINGS Jiangshan, Ningbo, Kina.	A	n/a	6/1-9.1-Projekat termotehničkih instalacija objekta železničke stanice u Bačkoj Topoli, pozicija: 06/1.9.1.03.02.
NSSU-S2-D2-MEC-ST8-	S2_Lovćenac-Subotica-	Dirt catcher-Y water filter EH1241 DN25 PN6 (catalog page 11),	A	n/a	6/1-9.1-Projekat termotehničkih instalacija objekta železničke stanice

MAR-189-REV 1	Državna granica	manufactured by:NINGBO E.H. VALVES & FITTINGS Jiangshan, Ningbo, China. Hvatač nečistoće-Y filter za vodu EH1241 DN25 PN6 (11.str.kataloga), proizvođačaNINGBO E.H. VALVES & FITTINGS Jiangshan, Ningbo, Kina.			u Bačkoj Topoli, pozicija: 06/1.9.1.03.03.
NSSU-S2-D2-MEC-ST8-MAR-190-REV 1	S2_Lovćenac-Subotica-Državna granica	Drain tapsEH1286 R 1/2" (catalog page 13), manufactured by:NINGBO E.H. VALVES & FITTINGS Jiangshan, Ningbo, China. Slavine za ispuštanjeEH 1286 R 1/2" (13. str.kataloga), proizvođačaNINGBO E.H. VALVES & FITTINGS Jiangshan, Ningbo, Kina.	A	n/a	6/1-9.1-Projekat termotehničkih instalacija objekta železničke stanice u Bačkoj Topoli, pozicija: 06/1.9.1.03.04.
NSSU-S2-D2-MEC-ST8-MAR-191-REV 1	S2_Lovćenac-Subotica-Državna granica	Thermometer in a protective metal case measuring range 0-120°C R1/2", manufactured by:Watts Water Technologies EMEA B.V.Industrial zone Trakia 33, Nedyalka Shileva Str P.O. Box 55 (post-office Trakia), 4023 Plovdiv, Bulgaria. Termometar u zaštitnom metalnom kućištu opsega merenja 0-120°C R1/2", proizvođačaB.V.Industrial zone Trakia 33, Nedyalka Shileva Str P.O. Box 55 (post-office Trakia), 4023 Plovdiv, Bulgaria.	B	Komentar u dokumentu	6/1-9.1-Projekat termotehničkih instalacija objekta železničke stanice u Bačkoj Topoli, pozicija: 06/1.9.1.03.05.
NSSU-S2-D2-MEC-ST8-MAR-192-REV 1	S2_Lovćenac-Subotica-Državna granica	Manometar measuring range 0-10bar with a diameter of Ø100, manufactured by:PREMATLAK, a.s.,Častkovce 350, 916 27 Častkovce, SlovakiaManometar sa opsegom merenja 0-10bar sa prečnikom od Ø100, proizvođačaPREMATLAK, a.s.,Častkovce 350, 916 27 Častkovce, Slovakia	B	Komentar u dokumentu	6/1-9.1-Projekat termotehničkih instalacija objekta železničke stanice u Bačkoj Topoli, pozicija: 06/1.9.1.03.06.
NSSU-S2-D2-MEC-ST8-MAR-193-REV 1	S2_Lovćenac-Subotica-Državna granica	Kasetna unutrašnja jedinicaLSGBK25-XM , multi split inverter spoljašnje jedinice LSGT60-3M, LSGT100-4M, proizvođača BAXI, Bassano del grappa, Italija	B	Komentar u dokumentu	6/1-9.1-Projekat termotehničkih instalacija objekta železničke stanice u Bačkoj Topoli, pozicija: 06/1.9.1.04.01.
NSSU-S2-D2-MEC-ST8-MAR-194-REV 1	S2_Lovćenac-Subotica-Državna granica	Inverter air conditioner FTXM-60N (atest01) + RZAG50A (atest03) manufacturer DAIKEN INDUSTRIES CZECH REPUBLIC, U NoveHospody 1/1155, 301 00 Plzen Skvrnany	A	n/a	6/1-9.1-Projekat termotehničkih instalacija objekta železničke stanice u Bačkoj Topoli, pozicija: 06/1.9.1.04.02.

		(13th page of the catalog)Inverterska klima FTXM-60N (atest01) + RZAG 50A(atest03) proizvođač DAIKEN INDUSTRIES CZECH REPUBLIC, U NoveHospody 1/1155, 301 00 Plzen Skvrnany (13-a strana kataloga)			
NSSU-S2-D2-MEC-ST8-MAR-195-REV 1	S2_Lovćenac-Subotica-Državna granica	Copper tubesØ 6,35 mm, Ø 9,52 mm,Ø 12,7 mm manufactured by: HALCOR/Copper Tube Division of ELVALHALCOR S.A, 2-4 Mesogeion Avenue 115 27 ATHENS (Ampelokipi - Grecia) Bakarne cevi Ø 6,35 mm, Ø 9,52 mm,Ø 12,7 mm, proizvođača HALCOR/Copper Tube Division of ELVALHALCOR S.A, 2-4 Mesogeion Avenue 115 27 ATHENS (Ampelokipi - Grecia)	A	n/a	6/1-9.1-Projekat termotehničkih instalacija objekta železničke stanice u Bačkoj Topoli, pozicija: 06/1.9.1.04.04.
NSSU-S2-D2-MEC-ST8-MAR-196-REV 1	S2_Lovćenac-Subotica-Državna granica	Thermal insulation for pipes:Ø 6,35 mm, Ø 9,52 mm,Ø 12,7 mm 19mm manufactured by: Armacell GmBH, Robert Bosch str 10,D-48153 MunsterTermička izolacija za cevi Ø 6,35 mm, Ø 9,52 mm,Ø 12,7 mm 19mm, proizvođača Armacell GmBH, Robert Bosch str 10,D-48153 Munster	B	Komentar u dokumentu	6/1-9.1-Projekat termotehničkih instalacija objekta železničke stanice u Bačkoj Topoli, pozicija: 06/1.9.1.04.06.
NSSU-S2-D2-MEC-ST8-MAR-198-REV 1	S2_Lovćenac-Subotica-Državna granica	Aranđelovac. Plastične cevi za odvod kondenzata Ø32 mm, proizvođača "Peštan" d. o. o. 1300 Kaplara 189 Aranđelovac.	A	n/a	6/1-9.1-Projekat termotehničkih instalacija objekta železničke stanice u Bačkoj Topoli, pozicija: 06/1.9.1.04.07.
NSSU-S2-D2-MEC-ST8-MAR-199-REV 1	S2_Lovćenac-Subotica-Državna granica	In-line kanalski ventilator kružnog priključkaK 250 EC sileo, proizvođača "Systemair SverigeAB", Industivagen 3, Švedska.	A	n/a	6/1-9.1-Projekat termotehničkih instalacija objekta železničke stanice u Bačkoj Topoli, pozicija: 06/1.9.1.05.01.
NSSU-S2-D2-MEC-ST8-MAR-200-REV 1	S2_Lovćenac-Subotica-Državna granica	Protective rain grillesAZR-4 200x200,AZR-4/600x300 manufactured by: "Lindab OC IMP Klima d.o.o.", Godovič 150, 5275 Godovič, Slovenija.Zaštitne protivkišne rešetke AZR-4 200x200,AZR-4/600x300, proizvođača "Lindab OC IMP Klima d.o.o.", Godovič 150, 5275 Godovič, Slovenija.	A	n/a	6/1-9.1-Projekat termotehničkih instalacija objekta železničke stanice u Bačkoj Topoli, pozicija: 06/1.9.1.05.02.
NSSU-S2-D2-MEC-ST8-	S2_Lovćenac-Subotica-	Ventilation valves PV-1N-125, manufactured by: "Lindab OC IMP Klima d.o.o.", Godovič 150, 5275	A	n/a	6/1-9.1-Projekat termotehničkih instalacija objekta železničke stanice

MAR-201-REV 1	Državna granica	Godovič, Slovenija.Ventilacioni ventili PV-1N-125, proizvođača "Lindab OC IMP Klima d.o.o.", Godovič 150, 5275 Godovič, Slovenija..			u Bačkoj Topoli, pozicija: 06/1.9.1.05.03.
NSSU-S2-D2-MEC-ST8-MAR-202-REV 1	S2_Lovćenac-Subotica-Državna granica	Axial fan with circular connection MICRO 100 , manufactured by: "Vortice Elettrosociali S. p. A.", Strada Cerca 2, Frazione di Zoate, Tribiano (MI) Italy. Aksijalni ventilator kružnog priključka MICRO 100, proizvođača"Vortice Elettrosociali S. p. A.", Strada Cerca 2, Frazione di Zoate, Tribiano (MI) Italy.	A	n/a	6/1-9.1-Projekat termotehničkih instalacija objekta železničke stanice u Bačkoj Topoli, pozicija: 06/1.9.1.05.04.
NSSU-S2-D2-MEC-ST8-MAR-203-REV 1	S2_Lovćenac-Subotica-Državna granica	A galvanized sheet channel of 0,6mm a rectangular cross-section , manufactured by: "Lindab OC IMP Klima d.o.o.", Godovič 150, 5275 Godovič, Slovenija. Kanal od pocinkovanog lima od 0,6mm pravougaonog poprečnog preseka, proizvođača"Lindab OC IMP Klima d.o.o.", Godovič 150, 5275 Godovič, Slovenija.	A	n/a	6/1-9.1-Projekat termotehničkih instalacija objekta železničke stanice u Bačkoj Topoli, pozicija: 06/1.9.1.05.05.
NSSU-S2-D2-MEC-ST8-MAR-204-REV 1	S2_Lovćenac-Subotica-Državna granica	A galvanized sheet channel of 0,6mm with a circular cross-section, manufactured by: "Lindab OC IMP Klima d.o.o.", Godovič 150, 5275 Godovič, Slovenija. Kanal od pocinkovanog lima od 0,6 mm kružnog poprečnog preseka, proizvođača"Lindab OC IMP Klima d.o.o.", Godovič 150, 5275 Godovič, Slovenija.	A	n/a	6/1-9.1-Projekat termotehničkih instalacija objekta železničke stanice u Bačkoj Topoli, pozicija: 06/1.9.1.05.06.
NSSU-S2-D2-MEC-MAR-086rev1	S2_Lovćenac-Subotica-Državna granica	Kuglasta slavina DN40 PN6 proizvođač Polix Slovenija	A	n/a	Projekat za izvođenje knjige: 6/1.12.1pozicije: 6/1.05.12.b.a
NSSU-S2-D2-MEC-MAR-088rev1	S2_Lovćenac-Subotica-Državna granica	Ball valve DN65 PN6 manufacturer Polix Slovenia	A	n/a	Projekat za izvođenje knjige: 6/1.12.1pozicije: 6/1.05.12.b.c
NSSU-S2-D2-MEC-MAR-090rev1	S2_Lovćenac-Subotica-Državna granica	Navojna kuglasta slavina EH1009 proizvođač NINGBO Kina (str.8 kataloga)	C	Komentar u dokumentu	Projekat za izvođenje knjige: 6/1.12.1pozicije: 6/1.05.16.a,b

NSSU-S2-D2-MEC-MAR-092rev1	S2_Lovćenac-Subotica-Državna granica	Manometar veličine Ø100, mernog opsega 0-6 bara i 0-16bar proizvođač PREMATLAK Slovačka	B	Komentar u dokumentu	Projekat za izvođenje knjige: 6/1.12.1pozicije: : 6/1.05.18.a,b
NSSU-S2-D2-MEC-MAR-093rev1	S2_Lovćenac-Subotica-Državna granica	Bimetalni termometar sa čaurom opseg merenja 0-130°C proizvođač WATTS	C	Komentar u dokumentu	Projekat za izvođenje knjige: 6/1.12.1pozicije: : 6/1.05.19.
NSSU-S2-D2-MEC-MAR-096rev1	S2_Lovćenac-Subotica-Državna granica	Senzor za detekciju vode,WM-2 Vanderbilt International Ltd, Irska	A	n/a	Projekat za izvođenje knjige: 6/1.12.1pozicije: : 6/1.06.05.; 6/1.06.06.
NSSU-S2-D2-MEC-MAR-100rev1	S2_Lovćenac-Subotica-Državna granica	Radijatorski termostatski ventil tip HERZ-TS-98-V 1/2" proizvođač HERZ-AUSTRIJA/Radiator thermostat valvetyp HERZ-TS-98-V 1/2" manufacturer HERZ-AUSTRIA	C	Komentar u dokumentu	Projekat za izvođenje knjige:6/1.12.1pozicije: 6/1.01.02.
NSSU-S2-D2-MEC-MAR-101rev1	S2_Lovćenac-Subotica-Državna granica	Radijatorski termoglava PROJECT br.proizvođač HERZ-Austrija/Radiator thermal head manufacturer HERZ - Austria/	C	Komentar u dokumentu	Projekat za izvođenje knjige:6/1.12.1pozicije: 6/1.01.03.
NSSU-S2-D2-MEC-MAR-102rev1	S2_Lovćenac-Subotica-Državna granica	Radijatorski navijak RL1 proizvođač HERZ- Austrija/Radiator fan RL1 manufactured by HERZ - Austria	C	Komentar u dokumentu	Projekat za izvođenje knjige:6/1.12.1pozicije: 6/1.01.04.
NSSU-S2-D2-MEC-MAR-103rev1	S2_Lovćenac-Subotica-Državna granica	Ozračni ventil R88dimenzije R 3/8" proizvođač Giacomini Italija/Radiant valve R88; R 3/8"manufacturer Giacomini Italy/	A	n/a	Projekat za izvođenje knjige:6/1.12.1pozicije: 6/1.01.05.
NSSU-S2-D2-MEC-MAR-104rev1	S2_Lovćenac-Subotica-Državna granica	Slavina za punjenje i pražnjenje TIP EH1286 dimenzije R1/2" proizvođač NINGBO Kina (13-a strana kataloga)/Filling and discharging tap TYPE EH1286; R1/2"manufacturer NINGBO China (13th page of the catalog)/	A	n/a	Projekat za izvođenje knjige:6/1.12.1pozicije: 6/1.01.06.
NSSU-S2-D2-MEC-MAR-109rev1	S2_Lovćenac-Subotica-Državna granica	Izolovana bakarna cevi Ø 6,35x0,9 mm; Ø 9,52x0,9 mm proizvođač Halcor Talos Turska/Insulated copper pipes Ø 6.35x0.9 mm; Ø 9.52x0.9 mm manufacturer Halcor Talos Turkey	B	Komentar u dokumentu	Projekat za izvođenje knjige:6/1.12.1pozicije: 6.1.02.05.a.b; 6.01.02.07.a.b
NSSU-S2-D2-MEC-MAR-110ver1	S2_Lovćenac-Subotica-Državna granica	Izolovana bakarna cev Ø 22x1 mm proizvođač Halcor Talos Turska/Insulated copper pipe Ø 22x1mm manufacturer Halcor Talos Turkey	C	Komentar u dokumentu	Projekat za izvođenje knjige:6/1.12.1pozicije: 6/1.02.05c ; 6.01.02.07.c

NSSU-S2-D2-MEC-MAR-113rev1	S2_Lovćenac-Subotica-Državna granica	Čelični nosač 40x40x3mm(postolja za klima ormara) proizvođač IGM trade Makedonija(katalog 6-a strana)/Steel support40x40x3mm (base for air conditioning cabinet) manufacturer IGM trade Macedonia (catalogue 6th page)	B	Komentar u dokumentu	Projekat za izvođenje knjige:6/1.12.1pozicije: 6/1.02.11
NSSU-S2-D2-MEC-MAR-114rev1	S2_Lovćenac-Subotica-Državna granica	PVC pipe (KG SN2) for draining condensate Ø200mm manufacturer Peštan Serbia (page 10 of the catalog)	A	n/a	Projekat za izvođenje knjige:6/1.12.1pozicije: 6/1.02.15.
NSSU-S2-D2-MEC-MAR-115rev1	S2_Lovćenac-Subotica-Državna granica	Ø21,3x2,6	C	Komentar u dokumentu	Projekat za izvođenje knjige:6/1.12.1pozicije: 6/1.03.01.b,d,g,h
NSSU-S2-D2-MEC-MAR-120rev1	S2_Lovćenac-Subotica-Državna granica	a-Izolacija od mineralne vune proizvođač URSA b-Aluminijski lim JEEP commerce (str.42 kataloga)/a-Mineral wool insulation, manufacturer URSA b-Aluminum sheet JEEP commerce (page 42 of the catalog)	C	Komentar u dokumentu	Projekat za izvođenje knjige:6/1.12.1pozicije: 6/1.03.05 ;
NSSU-S2-D2-MEC-MAR-121rev1	S2_Lovćenac-Subotica-Državna granica	Automatski odzračivač R88 DN15 proizvođač Giacomini Italija/Automatic breather R88 DN15 manufacturer Giacomini Italy	C	Komentar u dokumentu	Projekat za izvođenje knjige:6/1.12.1pozicije: 6/1.03.06.
NSSU-S2-D2-MEC-MAR-125rev1	S2_Lovćenac-Subotica-Državna granica	Vazdušni sudovi sa ozračivanjem sa kuglastom slavinom EH1009 (str.8 kataloga) i cevi Ø21,3x2,6; Ø159x4,5/Air vessels with irradiation with ball valve EH1009 (page 8 of the catalog) and pipes Ø21.3x2.6; Ø159x4,5	C	Komentar u dokumentu	Projekat za izvođenje knjige:6/1.12.1pozicije6/1.04.014.
NSSU-S2-D2-MEC-MAR-132rev1	S2_Lovćenac-Subotica-Državna granica	Kanalski centrifugalni ventilatorK 125 EC sileo proizvođač Systemair Švedska/Channel centrifugal fan K 125 EC sileo manufacturer Systemair Sweden	A	n/a	Projekat za izvođenje knjige:6/1.12.1pozicije :6/1.04.026.b,k,l
NSSU-S2-D2-MEC-MAR-144rev1	S2_Lovćenac-Subotica-Državna granica	Zaštitna PP rešetkaWLA-11-VM-NILindab-Švedska	A	n/a	Projekat za izvođenje :6/1.12.1pozicije: 6/1.04.040.a,b,c,d
NSSU-S2-D2-MEC-MAR-145rev1	S2_Lovćenac-Subotica-Državna granica	Ravni delovi kanala LKR proizvođač Lindab Švedska/Straight parts of the channel manufacturer Lindab Sweeden	A	n/a	Projekat za izvođenje knjige:6/1.12.1pozicije : 6/1.04.41
NSSU-S2-D2-MEC-MAR-148rev1	S2_Lovćenac-Subotica-	Termoizolovana fleksibilna crevaproizvođač Jakka Srbija (str.4	A	n/a	Projekat za izvođenje knjige:6/1.12.1pozicije: 6/1.04.046.a,b

	Državna granica	kataloga) Ø 198 mm; Ø 248 mm			
NSSU-S2-D2-MEC-MAR-149rev1	S2_Lovćenac-Subotica-Državna granica	Ekspanziona posuda 80 lit. proizvođač Elbi- Italija -tip: ERCE 80	A	n/a	Projekat za izvođenje knjige:6/1.12.1pozicije 6/1.05.02.
NSSU-S2-D2-MEC-MAR-150rev1	S2_Lovćenac-Subotica-Državna granica	Razdelnik i sabirnik vode od čeličnih cevi Ø159 (str.7 kataloga)	C	Komentar u dokumentu	Projekat za izvođenje knjige:6/1.12.1pozicije:6/1.05.03
NSSU-S2-D2-MEC-MAR-151rev1	S2_Lovćenac-Subotica-Državna granica	Sigurnosti ventil ARI-SAFE 32/50 proizvođač ARI armaturen Nemačka/Safety valve ARI-SAFE 32/50 manufacturer ARI Armaturen Germany	A	n/a	Projekat za izvođenje knjige:6/1.12.1pozicije : 6/1.05.06.
NSSU-S2-D2-MEC-MAR-152rev1	S2_Lovćenac-Subotica-Državna granica	Water meter Corona MWI+ DN25 Impulse transmitter IZAR PULSE manufacturer Diehl Metering	A	n/a	Projekat za izvođenje knjige:6/1.12.1pozicije : 6/1.05.07.
NSSU-S2-D2-MEC-MAR-153rev1	S2_Lovćenac-Subotica-Državna granica	Elektromagnetni ventil EV220A/NC DN15 PN16 proizvođač Danfoss Danska/ Electromagnetic valve EV220A/NCDN15 PN16 manufacturer Danfoss Denmark	A	n/a	Projekat za izvođenje knjige:6/1.12.1pozicije :6/1.05.08.
NSSU-S2-D2-MEC-MAR-154rev1	S2_Lovćenac-Subotica-Državna granica	Hvatač nečistoće DN50 PN16; -DN80 PN6 proizvođač Polix Slovenija/Dirt collector DN50 PN16; -DN80 PN6 manufacturer Polix Slovenia	A	n/a	Projekat za izvođenje knjige:6/1.12.1pozicije 6/1.05.09.a,b
NSSU-S2-D2-MEC-MAR-155rev1	S2_Lovćenac-Subotica-Državna granica	Hvatač nečistoće-navojni R1" PN16 proizvođač NINGBO Kina (str.11 kataloga)/Impurity catcher-thread R1" PN16 manufacturer NINGBO China (page 11 of the catalog)/	A	n/a	Projekat za izvođenje knjige:6/1.12.1pozicije 6/1.05.10
NSSU-S2-D2-MEC-MAR-156rev1	S2_Lovćenac-Subotica-Državna granica	Nepovratni ventiltip EURO2000 192 sa oprugom R1" PN16 proizvođač Bugatti Italija/Non-return valve typeEURO2000 192 with spring R1" PN16 manufacturer Bugatti Italy	A	n/a	Projekat za izvođenje knjige:6/1.12.1pozicije6/1.05.11
NSSU-S2-D2-MEC-MAR-157rev1	S2_Lovćenac-Subotica-Državna granica	Kuglasta slavina za vodu KPC DN50 PN16 proizvođač POLIX Slovenija/Ball faucet for water KPC DN50 PN16, manufacturer POLIX Slovenia	C	Komentar u dokumentu	Projekat za izvođenje knjige:6/1.12.1pozicije6/1.05.11
NSSU-S2-D2-MEC-MAR-087rev1	S2_Lovćenac-Subotica-Državna granica	Kuglasta slavina DN50 PN16 proizvođač Polix Slovenija	A	n/a	Projekat za izvođenje knjige: 6/1.12.1pozicije: 6/1.05.12.a.b; b.b

NSSU-S2-D2-MEC-MAR-098-rev1	S2_Lovćenac-Subotica-Državna granica	Čelične boce BOUT120-RED - A6E60200722 zapremine 120 litara iBOUT32-RED - A6E60200516 zapremine 32 litara proizvođač Siemens Nemačka	U TOKU		Projekat za izvođenje knjige:06/3-12.01.00pozicije: 06/3-12.01.01.; 06/3-4.01.02.
NSSU-S2-D2-MEC-MAR-167-rev 1	S2_Lovćenac-Subotica-Državna granica	Bešavne ceviDN15 (Φ21,3 x 2,77 mm); DN20 (Φ26,7 x 2,88 mm); DN40 (Φ48,3 x 3,68 mm), pocinkovane	U TOKU		Projekat za izvođenje knjige:06/3-12.01.00pozicije: 06/3-12.02.01
NSSU-S2-D2-MEC-MAR-169-rev1	S2_Lovćenac-Subotica-Državna granica	Steel fittings DN15, DN20, DN40 PN60/ Čelični fitinzi DN15, DN20, DN40 PN60	U TOKU		Projekat za izvođenje knjige:06/3-12.01.00pozicije: 06/3-12.02.03.

Status:

A - Prihvata se

B - Prihvata se sa komentarima

C - Odbija se

Deonica:

S1 - Novi Sad - Lovćenac

S2 - Lovćenac - Subotica - državna granica

10 STATUS RADOVA

			STATUS RADOVA	NAPOMENA
I	Procenat fizičke realizacije			
1	Arhitektonski radovi			
	27,00%	DEONICA 1 (Novi Sad - Vrbas) čvor Novi Sad km76+501 - km112+982	Radovi u toku	ukupna fizička realizacija na celoj deonici 16%
	13,00%	DEONICA 2 (Vrbas - Naumovićevo) čvor Vrbas km112+982 - km165+943	Radovi u toku	
	14,00%	DEONICA 3 (Naumovićevo - Subotica-Drž.granica Kelebija) čvor Subotica km165+943 - km184+643,98	Radovi u toku	
2	Radovi na donjem stroju			
	63%	DEONICA 1 (Novi Sad - Vrbas) čvor Novi Sad km76+501 - km112+982	Radovi u toku	ukupna fizička realizacija na celoj deonici 78%
	93%	DEONICA 2 (Vrbas - Naumovićevo) čvor Vrbas km112+982 - km165+943	Radovi u toku	
	78%	DEONICA 3 (Naumovićevo - Subotica-Drž.granica Kelebija) čvor Subotica km165+943 - km184+643,98	Radovi u toku	
3	Radovi na gornjem stroju			
	75%	NABAVKA TUCANIKA [m3]	nabavka u toku	
	50%	NABAVKA ŠINA [t]	nabavka u toku	
	43%	NABAVKA PRAGOVA I PRIČVRSNOG PRIBORA [kom]	nabavka u toku	
	46%	NABAVKA SKRETNICA [kom]	nabavka u toku	
	8%	IZVEDENI RADOVI	nema radova	
4	Mostovi, propusti i podvožnjaci			
	69%	DEONICA 1 (Novi Sad - Vrbas) čvor Novi Sad km76+501 - km112+982	Radovi u toku	ukupna fizička realizacija na celoj deonici 71%
	75%	DEONICA 2 (Vrbas - Naumovićevo) čvor Vrbas km112+982 - km165+943	Radovi u toku	
	68%	DEONICA 3 (Naumovićevo - Subotica-Drž.granica Kelebija) čvor Subotica km165+943 - km184+643,98	Radovi u toku	
5	Pristupni putevi i devijacije			
	10%	DEONICA 1 (Novi Sad - Vrbas) čvor Novi Sad km76+501 - km112+982	nema radova	ukupna fizička realizacija na celoj deonici 24%
	36%	DEONICA 2 (Vrbas - Naumovićevo) čvor Vrbas km112+982 - km165+943	nema radova	
	24%	DEONICA 3 (Naumovićevo - Subotica-Drž.granica Kelebija) čvor Subotica km165+943 - km184+643,98	Radovi u toku	
6	Drenažni radovi			

	36%	DEONICA 1 (Novi Sad - Vrbas) čvor Novi Sad km76+501 - km112+982	Radovi u toku	ukupna fizička realizacija na celoj deonici 27%
	30%	DEONICA 2 (Vrbas - Naumovićevo) čvor Vrbas km112+982 - km165+943	Radovi u toku	
	15%	DEONICA 3 (Naumovićevo - Subotica-Drž.granica Kelebija) čvor Subotica km165+943 - km184+643,98	nema radova	
7	Kontaktna mreža			
	50%	Građevinski radovi		
		Elektro radovi		
	24%	DEONICA 1 (Novi Sad - Vrbas) čvor Novi Sad km76+501 - km112+982		
	25%	DEONICA 2 (Vrbas - Naumovićevo) čvor Vrbas km112+982 - km165+943		
	19%	DEONICA 3 (Naumovićevo - Subotica-Drž.granica Kelebija) čvor Subotica km165+943 - km184+643,98		
8	Stabilna postrojenja električne vuče - EVP, PSN, PS			
	0%	Nabavka materijala i građevinski radovi		
		Elektro radovi		
	10%	DEONICA 1 (Novi Sad - Vrbas) čvor Novi Sad km76+501 - km112+982		
	10%	DEONICA 2 (Vrbas - Naumovićevo) čvor Vrbas km112+982 - km165+943		
	10%	DEONICA 3 (Naumovićevo - Subotica-Drž.granica Kelebija) čvor Subotica km165+943 - km184+643,98		
9	Napajanje			
	0%	Trafo stanica napajana sa KM 25/0.23 kV	Ne radi se.	
	2%	Elektroenergetske instalacije	St. Novi Sad se radi.	
	2%	Instalacije stanične rasvete	St. Novi Sad se radi.	
	0%	Instalacije rasvete na denivelisanim ukrštajima i pristupnim putevima	Ne radi se.	
	53%	Izmeštanje i zaštita elektro instalacija, projekat zaštite i izmeštanja postojeće tehničke i komunalne infrastrukture		
	70%	Izmeštanje i zaštita 35kV	Radovi u toku	
	76%	Izmeštanje i zaštita 20kV (10kV)	Radovi u toku	
	78%	Izmeštanje i zaštita 1kV	Radovi u toku	
	0%	Izmeštanje i zaštita 110kV	Usaglašavanje sa EMS - projekti.	
10	Signalno-sigurnosni sistemi			
	60%	Nabavka materijala	u toku	
	17%	Radovi na ugradnji SS-sistema	u toku	Demontaža opreme završena

11	Telekomunikacioni sistemi			
	29%	Nabavka materijala	u toku	
	24%	Radovi na demontaži i ugradnji TT-sistema	Demontažni radovi završeni. Radovi na instalacijama stanice NS u toku kao i Kolizije	
12	Termotehničke i protivpožarne instalacije			
	14%	Termotehničke instalacije u zgradama	započeti	Radi se stanica Novi Sad
	8%	Stabilni sistemi za gašenje požara	započeti	
13	Mašinske instalacije i radovi			
	15%	Liftovi	u toku	
	0%	Rekonstrukcija garaže	Radovi nisu započeti	
	0%	Železničke kolske vage	Radovi nisu započeti	
	0%	Merne stanice	Radovi nisu započeti	
14	Putna saobraćajna signalizacija i oprema			
	0%		Radovi nisu započeti	
15	Pejzažno uređenje, peroni i mere zaštite životne sredine			
		DEONICA 1 (Novi Sad - Vrbas) čvor Novi Sad km76+501 - km112+982		ukupna fizička realizacija na peronskim zidovima na celoj deonici 63%
	75%	Peronski zidovi		
		DEONICA 2 (Vrbas - Naumovićevo) čvor Vrbas km112+982 - km165+943		
	37%	Peronski zidovi		
		DEONICA 3 (Naumovićevo - Subotica-Drž.granica Kelebija) čvor Subotica km165+943 - km184+643,98		
	76%	Peronski zidovi		

Prilog 1

IZVEŠTAJI SA GRADILIŠTA

Prethodni nedeljni izvestaj

Aktivnosti na gradilištu:
1/ Građevinski radovi: U toku su radovi na deonici od Novog Sada do Vrbasa:
Donji stroj:

Stanica Novi Sad (km 76+501.42 - km 77+411.09)
- U toku predhodne nedelje nije bilo radova.

Otvorena pruga Novi Sad - Rumenka (km 77+411.09 - km 83+278.60)
- Širok iskop.
- Uređenje podtla i posteljice.
- Postavljanje geotekstila i geomreže.
- Izrada nasipa.
- Humuziranje kosina.

Stanica Rumenka (km 83+278.60 - km 84+645.56)
- U toku predhodne nedelje nije bilo radova.

Otvorena pruga Rumenka - Kisač (km 84+645.56 - km 89+881.88)
- Izrada prelaznog sloja.
- Izrada zaštitnog sloja.
- Humuziranje kosina.

Stanica Kisač (km 89+881.88 - km 91+174.14)
- Izrada prelaznog sloja.
- Izrada zaštitnog sloja.

Otvorena pruga Kisač – Stepanovićevo (km 91+174.14 - km 96+904.10)
- Širok iskop.
- Uređenje podtla i posteljice.
- Izrada nasipa.
- Postavljanje geotekstila i geomreže.
- Izrada završnog sloja nasipa (sloja ojačanja nasipa).
- Izrada prelaznog sloja.
- Izrada zaštitnog sloja.

Stanica Stepanovićevo (km 96+904.10 - km 97+769.04)
- U toku predhodne nedelje nije bilo radova.

Otvorena pruga Stepanovićevo – Zmajevo (km 97+769.04 - km 102+189.67)
- Širok iskop.
- Uređenje podtla i posteljice.
- Izrada nasipa.

Stanica Zmajevo (km 102+189.67 - km 103+382.06)
- Radovi na delu arheološkog lokaliteta br.2 (Pokrajiniski zavod), od km 102+850 do km 103+900.

Otvorena pruga Zmajevo – Vrbas Nova (km 103+382.06 - km 112+982.71)

- Širok iskop.
- Uređenje podtla i posteljice.
- Izrada nasipa.
- Postavljanje geotekstila i geomreže.
- Izrada završnog sloja nasipa (sloja ojačanja nasipa).

2/3.1-1.5.1-Denivelacija atarskog puta - nadvožnjak na km 84+809.19 pruge, Pristupni put službenom mestu Rumenka na km 84+043.75 pruge

- Širok iskop.
- Uređenje podtla.
- Postavljanje geotekstila.
- Izrada nasipa.

2/3-1.2.1.1-Denivelacija lokalnog puta – nadvožnjak na km 89+315.15 pruge

- U toku predhodne nedelje nije bilo radova.

2/3-1.4.1- Denivelacija lokalnog puta – nadvožnjak na km 95+739.56 pruge

- U toku predhodne nedelje nije bilo radova.

2/3-1.8.1.1-Denivelacija državnog puta IIA reda br.112 – nadvožnjak na km 102+309.98 pruge, devijacija opštinskog puta Kucura - Zmajevo

- U toku predhodne nedelje nije bilo radova.

2/3.1-10.1-Denivelacija atarskog puta - nadvožnjak na km 108+115.69 pruge, Pristupni put službenom TK objektu na km 108+090.83 pruge

- Širok iskop.
- Uređenje podtla.

Fotografije sa gradilišta - Otvorena pruga Novi Sad - Rumenka (km 77+411.09 - km 83+278.60)

Fotografije sa gradilišta - Otvorena pruga Rumenka - Kisač (km 84+645.56 - km 89+881.88)

Fotografije sa gradilišta - Otvorena pruga Kisač – Stepanovićevo (km 91+174.14 - km 96+904.10)

Fotografije sa gradilišta - Otvorena pruga Stepanovićevo – Zmajevo (km 97+769.04 - km 102+189.67)

Fotografije sa gradilišta - Otvorena pruga Zmajevo – Vrbas Nova (km 103+382.06 - km 112+982.71)

Fotografije sa gradilišta - Denivelacija atarskog puta - nadvožnjak na km 84+809.19 pruge, Pristupni put službenom mestu Rumenka na km 84+043.75 pruge

Fotografije sa gradilišta - Denivelacija atarskog puta - nadvožnjak na km 108+115.69 pruge, Pristupni put službenom TK objektu na km 108+090.83 pruge

Izvršena su geomehanička ispitivanja i u skladu sa rezultatima merenja izvršen je prijem izvedenih slojeva na sledećim deonicama:

- Podtlo teretnih koloseka od km 80+700 do km 80+850.
- Prelazni sloj levog i desnog koloseka od km 88+025 do km 88+275.
- 1. sloj nasipa levog i desnog koloseka od km 102+050 do km 102+190.
- Podtlo levog i desnog koloseka od km 106+550 do km 107+750.
- 1. sloj nasipa levog i desnog koloseka od km 105+825 do km 105+950.
- 4. sloj nasipa levog i desnog koloseka od km 105+950 do km 106+525.
- Završni sloj nasipa (ispod ojačanja) levog i desnog koloseka, od km 91+575 do km 91+825.
- 3. sloj nasipa levog i desnog koloseka od km 109+350 do km 109+425.
- Podtlo na denivelaciji atarskog puta (2/3.1-10.1-Denivelacija atarskog puta - nadvožnjak na km 108+115.69 pruge, Pristupni put službenom TK objektu na km 108+090.83 pruge) od km 0+325 do km 0+468.64.
- 2. sloj nasipa levog i desnog koloseka od km 102+050 do km 102+190.
- Podtlo levog i desnog koloseka od km 94+400 do km 94+525.
- Završni sloj nasipa levog i desnog koloseka, od km 108+925 do km 109+100.
- 4. sloj nasipa levog i desnog koloseka od km 109+100 do km 109+750.
- Podtlo na denivelaciji atarskog puta (2/3.1-10.1-Denivelacija atarskog puta - nadvožnjak na km 108+115.69 pruge, Pristupni put službenom TK objektu na km 108+090.83 pruge) od km 0+297.38 do km 0+325.
- Završni sloj nasipa (ojačanje nasipa) levog i desnog koloseka, od km 91+575 do km 91+825.
- 1. sloj nasipa desnog koloseka od km 101+200 do km 101+425.
- 1. sloj nasipa levog i desnog koloseka od km 106+525 do km 107+000.
- 1. sloj nasipa levog i desnog koloseka od km 105+225 do km 105+775.
- 2. sloj nasipa levog i desnog koloseka od km 110+925 do km 111+475.
- Podtlo teretnih koloseka od km 80+475 do km 80+600.
- Završni sloj nasipa levog i desnog koloseka, od km 94+025 do km 94+225.
- Završni sloj nasipa (ojačanje nasipa) levog i desnog koloseka, od km 91+825 do km 92+050.
- Prelazni sloj levog i desnog koloseka od km 93+500 do km 94+000.
- 1. sloj nasipa teretnih koloseka od km 80+700 do km 80+850.
- 2. sloj nasipa levog i desnog koloseka od km 105+825 do km 105+950.
- Prelazni sloj levog i desnog koloseka od km 108+750 do km 108+925.

Aktivnosti na gradilištu:
1/ Građevinski radovi: U toku su radovi na deonici od Novog Sada do Vrbasa:
Donji stroj:

Stanica Novi Sad (km 76+501.42 - km 77+411.09)
- U toku predhodne nedelje nije bilo radova.

Otvorena pruga Novi Sad - Rumenka (km 77+411.09 - km 83+278.60)
- Širok iskop.
- Uređenje podtla i posteljice.
- Izrada nasipa.
- Izrada prelaznog sloja.
- Izrada zaštitnog sloja.

Stanica Rumenka (km 83+278.60 - km 84+645.56)
- U toku predhodne nedelje nije bilo radova.

Otvorena pruga Rumenka - Kisač (km 84+645.56 - km 89+881.88)
- Izrada prelaznog sloja.
- Izrada zaštitnog sloja.
- Humuziranje kosina.

Stanica Kisač (km 89+881.88 - km 91+174.14)
- U toku predhodne nedelje nije bilo radova.

Otvorena pruga Kisač – Stepanovićevo (km 91+174.14 - km 96+904.10)
- Širok iskop.
- Uređenje podtla i posteljice.
- Izrada nasipa.
- Postavljanje geotekstila i geomreže.
- Izrada završnog sloja nasipa (sloja ojačanja nasipa).

Stanica Stepanovićevo (km 96+904.10 - km 97+769.04)
- U toku predhodne nedelje nije bilo radova.

Otvorena pruga Stepanovićevo – Zmajevo (km 97+769.04 - km 102+189.67)
- Izrada nasipa.

Stanica Zmajevo (km 102+189.67 - km 103+382.06)
- Radovi na delu arheološkog lokaliteta br.2 (Pokrajiniski zavod), od km 102+850 do km 103+900.

Otvorena pruga Zmajevo – Vrbas Nova (km 103+382.06 - km 112+982.71)
- Izrada nasipa.

2/3.1-1.5.1-Denivelacija atarskog puta - nadvožnjak na km 84+809.19 pruge, Pristupni put službenom mestu Rumenka na km 84+043.75 pruge

- U toku predhodne nedelje nije bilo radova.

2/3-1.2.1.1-Denivelacija lokalnog puta – nadvožnjak na km 89+315.15 pruge

- U toku predhodne nedelje nije bilo radova.

2/3-1.4.1- Denivelacija lokalnog puta – nadvožnjak na km 95+739.56 pruge

- U toku predhodne nedelje nije bilo radova.

2/3-1.8.1.1-Denivelacija državnog puta IIA reda br.112 – nadvožnjak na km 102+309.98 pruge, devijacija opštinskog puta Kucura - Zmajevo

- U toku predhodne nedelje nije bilo radova.

2/3.1-10.1-Denivelacija atarskog puta - nadvožnjak na km 108+115.69 pruge, Pristupni put službenom TK objektu na km 108+090.83 pruge

- Širok iskop.
- Uređenje podtla.
- Izrada nasipa.

Otvorena pruga Novi Sad - Rumenka (km 77+411.09 - km 83+278.60)

Otvorena pruga Novi Sad - Rumenka (km 77+411.09 - km 83+278.60)



Otvorena pruga Novi Sad - Rumenka (km 77+411.09 - km 83+278.60)

Fotografije sa gradilišta - Otvorena pruga Kisac -Stepanovicevo (km 94+525 - km 94+600)

Fotografije sa gradilišta - Otvorena pruga Stepanovicevo-Zmajevo (km 97+769.04 - km 102+189.67)

Fotografije sa gradilišta - Otvorena pruga Stepanovicevo-Zmajevo (km 97+769.04 - km 102+189.67)

Fotografije sa gradilišta - Otvorena pruga Rumenka - Kisac (km 84+651.09 - km 89+881.88)

Fotografije sa gradilišta - Otvorena pruga Zmajevo - Vrbas (km 103+382.06 - km 112+982.71)

Izvršena su geomehanička ispitivanja i u skladu sa rezultatima merenja izvršen je prijem izvedenih slojeva na sledećim deonicama:

- 1. sloj nasipa teretnog koloseka od km 80+550 do km 80+600.
- Prelazni sloj veznog koloseka broj 2 od km 78+300 do km 78+500. 489
- Podtlo levi i desni kolosek od km 94+525 do km 94+600.
- 2. sloj nasipa levi i desni kolosek od km 105+225 do km 105+775.
- 3. sloj nasipa levi i desni kolosek od km 105+825 do km 105+950.
- 2. sloj nasipa levi i desni kolosek od km 106+525 do km 107+000.
- 1. sloj nasipa saobracajnice od km 0+297.38 do km 0+468.64.
- 2. sloj nasipa teretnog koloseka od km 80+700 do km 80+850.
- 2. sloj nasipa teretnog koloseka od km 80+550 do km 80+600.
- Završni sloj nasipa levog i desnog koloseka, od km 94+225 do km 94+400.
- Završni sloj nasipa levog i desnog koloseka, od km 92+050 do km 92+250.
- 2. sloj nasipa desni kolosek od km 101+200 do km 101+425
- 1. sloj nasipa levi i desni kolosek od km 101+425 do km 101+700.
- Podtlo levi i desni kolosek od km 94+600 do km 94+650.
- 2. sloj nasipa levi i desni kolosek od km 101+425 do km 101+700.
- 4. sloj nasipa levi i desni kolosek od km 105+825 do km 105+950.
- 2. sloj nasipa levi i desni kolosek od km 111+275 do km 111+475.
- 4. sloj nasipa levi i desni kolosek od km 109+525 do km 109+750.
- Podtlo saobracajnica (108+115) od km 0+000 do km 0+185.
- Zastitni sloj, vezni koloseka broj 2, od km 78+300 do km 78+525.
- Podtlo teretni kolosek od km 79+950 do km 80+250.
- 3. sloj nasipa teretni kolosek od km 80+700 do km 80+850.
- Podtlo teretni kolosek od km 80+600 do km 80+700.
- Podtlo levi i desni kolosek od km 94+650 do km 94+700.
- 3. sloj nasipa levi i desni kolosek od km 106+525 do km 107+000.
- 1. sloj nasipa levi i desni kolosek od km 110+400 do km 110+475.
- 1. sloj nasipa levi i desni kolosek od km 110+725 do km 110+925.
- Završni sloj nasipa desnog koloseka, od km 84+800 do km 85+400.
- Završni sloj nasipa levi i desni kolosek , od km 107+800 do 108+050
- 3. sloj nasipa levi i desni kolosek od km 111+275 do km 111+475.

Prethodni nedeljni izvestaj

Prethodni nedeljni izvestaj

Aktivnosti na gradilištu:
1/ Građevinski radovi: U toku su radovi na deonici od Novog Sada do Vrbasa:
Donji stroj:

Stanica Novi Sad (km 76+501.42 - km 77+411.09)
- U toku predhodne nedelje nije bilo radova.

Otvorena pruga Novi Sad - Rumenka (km 77+411.09 - km 83+278.60)
- Širok iskop.
- Uređenje podtla i posteljice.
- Postavljanje geotekstila i geomreže.
- Izrada nasipa.
- Humuziranje kosina.

Stanica Rumenka (km 83+278.60 - km 84+645.56)
- U toku predhodne nedelje nije bilo radova.

Otvorena pruga Rumenka - Kisač (km 84+645.56 - km 89+881.88)
- Širok iskop.
- Uređenje podtla i posteljice.
- Izrada nasipa.

Stanica Kisač (km 89+881.88 - km 91+174.14)
U toku predhodne nedelje nije bilo radova

Otvorena pruga Kisač – Stepanovićevo (km 91+174.14 - km 96+904.10)
- Širok iskop.
- Uređenje podtla i posteljice.
- Izrada nasipa.
- Postavljanje geotekstila i geomreže.
- Izrada završnog sloja nasipa (sloja ojačanja nasipa).
- Izrada prelaznog sloja.
- Izrada zaštitnog sloja.

Stanica Stepanovićevo (km 96+904.10 - km 97+769.04)
- U toku predhodne nedelje nije bilo radova.

Otvorena pruga Stepanovićevo – Zmajevo (km 97+769.04 - km 102+189.67)
- Širok iskop.
- Uređenje podtla i posteljice.
- Izrada nasipa.
- Izrada prelaznog sloja.
- Izrada zaštitnog sloja.

Stanica Zmajevo (km 102+189.67 - km 103+382.06)
- Širok iskop.
- Uređenje podtla i posteljice.

- Izrada nasipa.

Otvorena pruga Zmajevo – Vrbas Nova (km 103+382.06 - km 112+982.71)
- Širok iskop.
- Uređenje podtla i posteljice.
- Izrada nasipa.
- Postavljanje geotekstila i geomreže.
- Izrada završnog sloja nasipa (sloja ojačanja nasipa).

2/3.1-1.5.1-Denivelacija atarskog puta - nadvožnjak na km 84+809.19 pruge, Pristupni put službenom mestu Rumenka na km 84+043.75 pruge

U toku predhodne nedelje nije bilo radova

2/3-1.2.1.1-Denivelacija lokalnog puta – nadvožnjak na km 89+315.15 pruge
- U toku predhodne nedelje nije bilo radova.

2/3-1.4.1- Denivelacija lokalnog puta – nadvožnjak na km 95+739.56 pruge
- U toku predhodne nedelje nije bilo radova.

2/3-1.8.1.1-Denivelacija državnog puta IIA reda br.112 – nadvožnjak na km 102+309.98 pruge, devijacija opštinskog puta Kucura - Zmajevo
- Izrada nasipa.

2/3.1-10.1-Denivelacija atarskog puta - nadvožnjak na km 105+797,12
- Širok iskop.
- Uređenje podtla.

2/3.1-10.1-Denivelacija atarskog puta - nadvožnjak na km 108+115.69 pruge, Pristupni put službenom TK objektu na km 108+090.83 pruge
- Izrada nasipa.

Fotografije sa gradilišta - Otvorena pruga Rumenka - Kisač (km 84+645.56 - km 89+881.88)

Fotografije sa gradilišta - Otvorena pruga Kisač – Stepanovićevo (km 91+174.14 - km 96+904.10)

Fotografije sa gradilišta - Otvorena pruga Stepanovićevo – Zmajevo (km 97+769.04 - km 102+189.67)

Fotografije sa gradilišta - Otvorena pruga Zmajevo – Vrbas Nova (km 103+382.06 - km 112+982.71)



Fotografije sa gradilišta - Denivelacija atarskog puta - nadvožnjak na 105+797.12 pruge,

Fotografije sa gradilišta - Denivelacija atarskog puta - nadvožnjak na km 108+115.69 pruge, Pristupni put službenom TK objektu na km 108+090.83 pruge

<u>Izvršena su geomehanička ispitivanja i u skladu sa rezultatima merenja izvršen je prijem izvedenih slojeva na sledećim deonicama:</u>

- Podtlo desni kolosek od km 88+450 do km 88+625.
- Zaštitni sloj od 98+800 do 99+325, levi i desni kolosek
- Sloj ojačanja nasipa od 92+150 do 92+250, levi i desni kolosek
- Završni sloj nasipa levog i desnog koloseka, od km 94+400 do km 94+550.
- 1. sloj nasipa od km 0+600 do km 0+950 (saobraćajnica na km 102+309,98).
- 2. sloj nasipa od km 0+025 do km 0+600 (saobraćajnica na km 102+309,98).
- 1. sloj nasipa teretnog koloseka od km 80+600 do km 80+700.
- 2. sloj nasipa levog i desnog koloseka od km 88+400 do km 88+625.
- 1. sloj nasipa desnog koloseka od km 88+400 do km 88+625.
- 1.sloj stepenastog zaseka od km 106+600 do km 106+650, desno.
- Završni sloj nasipa levog i desnog koloseka, od km 107+675 do km 107+800.

- 2. sloj nasipa od km 0+297,38 do km 0+468,64 (saobraćajnica na km 108+115,69).
- 3. sloj nasipa desnog koloseka od km 101+200 do km 101+600.
- 1. sloj nasipa levog i desnog koloseka od km 95+975 do km 96+350.
- 3. sloj nasipa levog i desnog koloseka od km 88+400 do km 88+625.
- Podtlo levi i desni kolosek od km 94+700 do km 94+825.
- 3. sloj nasipa levog i desnog koloseka od km 102+050 do km 102+190.
- 3. sloj nasipa levog i desnog koloseka od km 101+600 do km 101+700
- Podtlo od km 0+306,20 do km 0+499,99 (saobraćajnica na km 105+797,12).
- 1. sloj nasipa od km 0+000 do km 0+185,08 (saobraćajnica na km 108+115,69).
- Završni sloj nasipa levog i desnog koloseka, od km 107+425 do km 107+675.
- 3. sloj nasipa teretnog koloseka od km 80+550 do km 80+600.
- 2. sloj nasipa teretnog koloseka od km 80+600 do km 80+700.
- 4. sloj nasipa levog i desnog koloseka od km 88+475 do km 88+625.
- Podtlo levi i desni kolosek (kolosek br.1) od km 102+875 do km 103+025.
- Podtlo teretni kolosek od km 80+225 do km 80+475.
- 2. sloj nasipa levog i desnog koloseka od km 95+800 do km 96+350.
- Sloj ojačanja nasipa od km 107+878 do km 108+05, levi i desni kolosek
- Završni sloj nasipa desnog koloseka, od km 101+200 do km 101+425.
- 1. sloj nasipa levog i desnog koloseka od km 110+150 do km 110+300
- 2. sloj nasipa od km 0+600 do km 0+950 (saobraćajnica na km 102+309,98).
- Zaštitni sloj od km 99+325 do km 100+075, levi i desni kolosek

Aktivnosti na gradilištu:
1/ Građevinski radovi: U toku su radovi na deonici od Novog Sada do Vrbasa:
Donji stroj:

Stanica Novi Sad (km 76+501.42 - km 77+411.09)
- U toku predhodne nedelje nije bilo radova.

Otvorena pruga Novi Sad - Rumenka (km 77+411.09 - km 83+278.60)
- Širok iskop.
- Uređenje podtla i posteljice.
- Postavljanje geotekstila i geomreže.
- Izrada nasipa.
- Humuziranje kosina.

Stanica Rumenka (km 83+278.60 - km 84+645.56)
- Širok iskop.
- Uređenje podtla i posteljice.
- Izrada nasipa.

Otvorena pruga Rumenka - Kisač (km 84+645.56 - km 89+881.88)
- Širok iskop.
- Uređenje podtla i posteljice.
- Izrada nasipa.

Stanica Kisač (km 89+881.88 - km 91+174.14)
U toku predhodne nedelje nije bilo radova

Otvorena pruga Kisač – Stepanovićevo (km 91+174.14 - km 96+904.10)
- Širok iskop.
- Uređenje podtla i posteljice.
- Izrada nasipa.
- Postavljanje geotekstila i geomreže.
- Izrada završnog sloja nasipa (sloja ojačanja nasipa).
- Izrada prelaznog sloja.
- Izrada zaštitnog sloja.

Stanica Stepanovićevo (km 96+904.10 - km 97+769.04)
- U toku predhodne nedelje nije bilo radova.

Otvorena pruga Stepanovićevo – Zmajevo (km 97+769.04 - km 102+189.67)
- Širok iskop.
- Uređenje podtla i posteljice.
- Izrada nasipa.
- Izrada prelaznog sloja.
- Izrada zaštitnog sloja.

Stanica Zmajevo (km 102+189.67 - km 103+382.06)

- Širok iskop.
- Uređenje podtla i posteljice.

- Izrada nasipa.

Otvorena pruga Zmajevo – Vrbas Nova (km 103+382.06 - km 112+982.71)
- Širok iskop.
- Uređenje podtla i posteljice.
- Izrada nasipa.
- Postavljanje geotekstila i geomreže.
- Izrada završnog sloja nasipa (sloja ojačanja nasipa).

2/3.1-1.5.1-Denivelacija atarskog puta - nadvožnjak na km 84+809.19 pruge, Pristupni put službenom mestu Rumenka na km 84+043.75 pruge

U toku predhodne nedelje nije bilo radova

2/3-1.2.1.1-Denivelacija lokalnog puta – nadvožnjak na km 89+315.15 pruge
- U toku predhodne nedelje nije bilo radova.

2/3-1.4.1- Denivelacija lokalnog puta – nadvožnjak na km 95+739.56 pruge
- U toku predhodne nedelje nije bilo radova.

2/3-1.8.1.1-Denivelacija državnog puta IIA reda br.112 – nadvožnjak na km 102+309.98 pruge, devijacija opštinskog puta Kucura - Zmajevo
- Izrada nasipa.

2/3.1-10.1-Denivelacija atarskog puta - nadvožnjak na km 105+797,12
- Širok iskop.
- Uređenje podtla.
- Izrada nasipa.
-

2/3.1-10.1-Denivelacija atarskog puta - nadvožnjak na km 108+115.69 pruge, Pristupni put službenom TK objektu na km 108+090.83 pruge
- Izrada nasipa.

Fotografije sa gradilišta – Novi Sad Rumenka (km 77+411.09 - km 83+278.60)

Fotografije sa gradilišta – Stanica Rumenka (km 83+275 - km 84+000)

Fotografije sa gradilišta - Otvorena pruga Rumenka - Kisač (km 84+645.56 - km 89+881.88)

Fotografije sa gradilišta - Otvorena pruga Kisač – Stepanovićevo (km 91+174.14 - km 96+904.10)

Fotografije sa gradilišta - Otvorena pruga Stepanovićevo – Zmajevo (km 97+769.04 - km 102+189.67)

Fotografije sa gradilišta – Stanica Zmajevo (km 102+189.67 -km 103+382.06)

Fotografije sa gradilišta - Otvorena pruga Zmajevo – Vrbas Nova (km 103+382.06 - km 112+982.71)



Izvršena su geomehanička ispitivanja i u skladu sa rezultatima merenja izvršen je prijem izvedenih slojeva na sledećim deonicama:

- 2. sloj nasipa od km 109+825 do km 110+100, levi i desni kolosek
- Prelazni sloja nasipa od km 91+575 do km 92+050, levi i desni kolosek
- Završni sloj nasipa od km 107+175 do km 107+425, levi i desni kolosek
- 2. sloj nasipa saobraćajnice (km 108+115,69), km 0+000 do km 0+185,08
- 2.,3.,4. sloj nasipa od km 110+150 do km 110+300, levi i desni kolosek
- Završni sloj nasipa od km 92+050 do km 92+250, levi i desni kolosek
- 3. sloj nasipa saobraćajnice (km 108+115,69), km 0+297,38 do km 0+468,64
- Zaštitni sloj nasipa od km 100+075 do km 101+000, levi i desni kolosek
- Podtlo od km 103+025 do km 103+300, levi I desni kolosek, kolosek br.1
- Podtlo saobraćajnice (km 105+797,12) od km 0+000 do km 0+193,90
- 2. sloj nasipa od km 88+625 do km 89+225, levi i desni kolosek
- 3. sloj nasipa od km 110+400 do km 111+275, levi i desni kolosek
- Podtlo od km 92+750 do km 93+475, levi I desni kolosek,
- 3. sloj nasipa od km 109+825 do km 110+100, levi i desni kolosek
- Rusenje objekta na K.P.2865/2 KO Kisac
- 10.sloj nasipa, km 0+725 do km 0+875, vezni kolosek br.1
- 17. sloj nasipa od 0+875 do km 1+000, vezni kolosek br.1
- Završni sloj nasipa od km 106+700 do km 107+175, levi i desni kolosek
- 1. sloj nasipa od km 101+700 do km 101+925, levi i desni kolosek
- Završni sloj nasipa od km 101+425 do km 101+600, desni kolosek
- Podtlo od km 92+750 do km 93+475, levi I desni kolosek,
- Podtlo PR 1091 do km 103+600, levi I desni kolosek
- Podtlo 96+904 do km 96+975, levi kolosek
- 5. sloj nasipa od km 109+525 do km 109+750, levi i desni kolosek
- 4. sloj nasipa od km 109+825 do km 110+100, levi i desni kolosek
- Završni sloj nasipa od km 112+425 do km 112+675, levi i desni kolosek
- 3. sloj nasipa od km 88+625 do km 89+225, levi i desni kolosek
- Podtlo od km 94+950 do km 95+225, levi I desni kolosek,
- 4. sloj nasipa od km 110+400 do km 110+575, levi i desni kolosek
- 2. sloj nasipa od km 101+700 do km 101+950, levi i desni kolosek
- Zastitni sloj od km 83+275 do km 84+000, levi teretni kolosek
- Podtlo od km 105+050 do km 105+225, levi I desni kolosek,

Prethodni nedeljni izvestaj

Nedeljni izveštaj od 01/07/2023 do 07/07/2023

Deonica 2 km 112+982.71 - km 165+943.07

Aktivnosti na gradilištu:

1/ Građevinski radovi:

U toku su radovi na deonici od km 112+982 do km 165+943:

Donji stroj:

Otvorena pruga Vrbas Nova - Lovćenac (km 112+982.71 - km 128+849.48)

- Čišćenje terena i sečenje drveća.
- Uklanjanje postojećeg zastora i odvoz, planiranje i skladištenje na deponiji.
- Široki iskop i iskop stepenica.
- Uređenje podtla i posteljice.
- Izrada nasipa.
- Izrada sloja ojačanja (geotekstil, geomreža i zamenski sloj-pružni kamen 31.5/63 mm i pesak).
- Izrada prelaznog sloja.
- Izrada zaštitnog sloja.

Otvorena pruga Lovćenac-Mali Iđoš - Bačka Topola (km 128+849.48- km 144+327.41)

- Čišćenje terena i sečenje drveća.
- Uklanjanje postojećeg zastora i odvoz, planiranje i skladištenje na deponiji.
- Široki iskop.
- Uređenje podtla i posteljice.
- Izrada nasipa.
- Izrada sloja ojačanja (geotekstil, geomreža i zamenski sloj-kamen 0/100 mm i pesak).
- Izrada prelaznog sloja.
- Izrada zaštitnog sloja.

Otvorena pruga Bačka Topola – Žednik (km 144+327.41- km 157+500.66)

- Čišćenje terena i sečenje drveća.
- Uklanjanje postojećeg zastora i odvoz, planiranje i skladištenje na deponiji.
- Široki iskop.
- Uređenje podtla.
- Izrada nasipa.
- Izrada sloja ojačanja (geotekstil, geomreža i zamenski sloj-pružni kamen 31.5/63 mm i pesak).
- Izrada prelaznog sloja.
- Izrada zaštitnog sloja.

Otvorena pruga Žednik – Naumovićevo (km 157+500.66 - km 165+943.07)

- Čišćenje terena i sečenje drveća.
- Uklanjanje postojećeg zastora i odvoz, planiranje i skladištenje na deponiji.
- Široki iskop.
- Uređenje podtla.
- Izrada nasipa.
- Izrada sloja ojačanja (geotekstil, geomreža i zamenski sloj-pružni kamen 31.5/63 mm i pesak).
- Izrada prelaznog sloja.
- Izrada zaštitnog sloja.

Fotografije sa gradilišta - Otvorena pruga Vrbas Nova - Lovćenac (km 112+982.71 - km 128+849.48)

Km 112+982 – Km 113+100, 3.sloj nasipa lesom-EAT

Km 117+925 – Km 118+100, završetak visokog nasipa posle vrbaškog vijadukta -KK

Km 126+976, denivelacija km 0+525 – km 0+600 posteljica-KK

Fotografije sa gradilišta – Otvorena pruga Lovćenac-Mali Iđoš-B.Topola (km 128+849.48-km 144+327.41)

Km 135+117 prilazni put TK objektu, km 0+015 - 0+125, geotekstil na primljenom podtlu-EAT/MMP

Km 142+055 denivelacija DP IIA, servisni put km 0+000 - 0+170, nevezani kameni agregat 0/31.5 mm-EAT

Km 142+950 – Km 143+150, nasip sloja ojačanja bez prethodne vizuelne inspekcije geosintetika, data instrukcija za uklanjanje nasutog sloja i vizuelnu inspekciju geosintetika posle polaganja sa preklopima po T, B.Topola-DIS

Fotografije sa gradilišta - Otvorena pruga Bačka Topola – Žednik (km 144+327.41- km 157+500.66)

Km 153+525 – Km 153+575 ponovljena probna deonica zaštitnog sloja-EAT

Fotografije sa gradilišta - Otvorena pruga Žednik – Naumovićevo (km 157+500.66 - km 165+943.07)

Km 162+200 – Km 162+950, servisni put, BNS~6 cm i AB11~4 cm-KK/Put Invest

Izvršena su geomehanička ispitivanja i u skladu sa rezultatima merenja izvršen je prijem podtla, izvedenih završnih slojeva nasipa i ojačanja, kao i prelaznih i zaštitnih slojeva na sledećim deonicama:

- Podtlo:
  - **Podtlo na deonici od km 142+800 do km 142+850**

- Nasip:
  - **Završni sloj nasipa na deonici od km 115+700 do km 116+125**
  - **Završni sloj nasipa na deonici od km 117+925 do km 118+100**

- Prelazni sloj:
  - **Prelazni sloj na deonici od km 113+400 do km 113+475**
  - **Prelazni sloj na deonici od km 114+200 do km 114+425**
  - **Prelazni sloj na deonici od km 145+500 do km 146+500**
  - **Prelazni sloj na deonici od km 156+775 do km 156+925**

- Zaštitni sloj:
  - **Zaštitni sloj na deonici od km 153+525 do km 153+575 (ponovljenja probna deonica)**

Nedeljni izveštaj od 08/07/2023 do 14/07/2023
Deonica 2 km 112+982.71 - km 165+943.07

Aktivnosti na gradilištu:

1/ Građevinski radovi:
U toku su radovi na deonici od km 112+982 do km 165+943:

Donji stroj:

Otvorena pruga Vrbas Nova - Lovćenac (km 112+982.71 - km 128+849.48)
- Čišćenje terena i sečenje drveća.
- Uklanjanje postojećeg zastora i odvoz, planiranje i skladištenje na deponiji.
- Široki iskop i iskop stepenica.
- Uređenje podtla i posteljice.
- Izrada nasipa.
- Izrada sloja ojačanja (geotekstil, geomreža i zamenski sloj-pružni kamen 31.5/63 mm i pesak).
- Izrada prelaznog sloja.
- Izrada zaštitnog sloja.

Otvorena pruga Lovćenac-Mali Iđoš - Bačka Topola (km 128+849.48- km 144+327.41)
- Čišćenje terena i sečenje drveća.
- Uklanjanje postojećeg zastora i odvoz, planiranje i skladištenje na deponiji.
- Široki iskop.
- Uređenje podtla i posteljice.
- Izrada nasipa.
- Izrada sloja ojačanja (geotekstil, geomreža i zamenski sloj-kamen 0/100 mm i pesak).
- Izrada prelaznog sloja.
- Izrada zaštitnog sloja.

Otvorena pruga Bačka Topola – Žednik (km 144+327.41- km 157+500.66)
- Čišćenje terena i sečenje drveća.
- Uklanjanje postojećeg zastora i odvoz, planiranje i skladištenje na deponiji.
- Široki iskop.
- Uređenje podtla.
- Izrada nasipa.
- Izrada sloja ojačanja (geotekstil, geomreža i zamenski sloj-pružni kamen 31.5/63 mm i pesak).
- Izrada prelaznog sloja.
- Izrada zaštitnog sloja.

Otvorena pruga Žednik – Naumovićevo (km 157+500.66 - km 165+943.07)
- Čišćenje terena i sečenje drveća.
- Uklanjanje postojećeg zastora i odvoz, planiranje i skladištenje na deponiji.
- Široki iskop.
- Uređenje podtla.
- Izrada nasipa.
- Izrada sloja ojačanja (geotekstil, geomreža i zamenski sloj-pružni kamen 31.5/63 mm i pesak).
- Izrada prelaznog sloja.
- Izrada zaštitnog sloja.

Fotografije sa gradilišta - Otvorena pruga Vrbas Nova - Lovćenac (km 112+982.71 - km 128+849.48)

Km 112+982 – Km 113+200, EPDM geomembrana-EAT

Km 116+125 – Km 115+800, oja;anje nasipa -KK

Km 126+976, denivelacija km 0+500 – km 0+700 DKA 0/63 mm-KK

Fotografije sa gradilišta – Otvorena pruga Lovćenac-Mali Iđoš-B.Topola (km 128+849.48-km 144+327.41)

Km 135+117 prilazni put TK objektu, km 0+015 - 0+125, posteljica od peska-EAT/MMP

Km 138+800 – Km 138+800 ponovljeno ispitivanje, probna deonica zaštitnog sloja-DIS

Km 143+150 – Km 143+275 geotekstil i geomreža pred nasipanje sloja ojačanja nasipa, B.Topola-DIS

Fotografije sa gradilišta - Otvorena pruga Bačka Topola – Žednik (km 144+327.41- km 157+500.66)

Km 144+700 – Km 144+327 prelazni sloj-EAT

Fotografije sa gradilišta - Otvorena pruga Žednik – Naumovićevo (km 157+500.66 - km 165+943.07)

Km 165+950 – Km 163+500, zaštitni sloj-KK

Izvršena su geomehanička ispitivanja i u skladu sa rezultatima merenja izvršen je prijem podtla, izvedenih završnih slojeva nasipa i ojačanja, kao i prelaznih i zaštitnih slojeva na sledećim deonicama:

- Podtlo:
  - **Podtlo na deonici od km 143+150 do km 143+275**

- Nasip:
  - **Završni sloj ojačanja nasipa na deonici od km 114+425 do km 114+550**
  - **Završni sloj nasipa na deonici od km 114+550 do km 114+700**
  - **Završni sloj ojačanja nasipa na deonici od km 115+550 do km 116+125**
  - **Završni sloj ojačanja nasipa na deonici od km 118+050 do km 118+225**
  - **Završni sloj ojačanja nasipa na deonici od km 142+700 do km 143+150**

- Prelazni sloj:
  - **Prelazni sloj na deonici od km 114+425 do km 114+550**
  - **Prelazni sloj na deonici od km 132+200 do km 132+800**
  - **Prelazni sloj na deonici od km 134+000 do km 134+800**
  - **Prelazni sloj na deonici od km 142+700 do km 143+050**
  - **Prelazni sloj na deonici od km 144+327 do km 145+500**
  - **Prelazni sloj na deonici od km 145+200 do km 145+500**
  - **Prelazni sloj na deonici od km 147+000 do km 147+350**

- Zaštitni sloj:
  - **Zaštitni sloj na deonici od km 163+500 do km 165+950**

Nedeljni izveštaj od 15/07/2023 do 21/07/2023

Deonica 2 km 112+982.71 - km 165+943.07

Aktivnosti na gradilištu:

1/ Građevinski radovi:
U toku su radovi na deonici od km 112+982 do km 165+943:

Donji stroj:

Otvorena pruga Vrbas Nova - Lovćenac (km 112+982.71 - km 128+849.48)
- Čišćenje terena i sečenje drveća.
- Uklanjanje postojećeg zastora i odvoz, planiranje i skladištenje na deponiji.
- Široki iskop i iskop stepenica.
- Uređenje podtla i posteljice.
- Izrada nasipa.
- Izrada sloja ojačanja (geotekstil, geomreža i zamenski sloj-pružni kamen 31.5/63 mm i pesak).
- Izrada prelaznog sloja.
- Izrada zaštitnog sloja.

Otvorena pruga Lovćenac-Mali Iđoš - Bačka Topola (km 128+849.48- km 144+327.41)
- Čišćenje terena i sečenje drveća.
- Uklanjanje postojećeg zastora i odvoz, planiranje i skladištenje na deponiji.
- Široki iskop.
- Uređenje podtla i posteljice.
- Izrada nasipa.
- Izrada sloja ojačanja (geotekstil, geomreža i zamenski sloj-kamen 0/100 mm i pesak).
- Izrada prelaznog sloja.
- Izrada zaštitnog sloja.

Otvorena pruga Bačka Topola – Žednik (km 144+327.41- km 157+500.66)
- Čišćenje terena i sečenje drveća.
- Uklanjanje postojećeg zastora i odvoz, planiranje i skladištenje na deponiji.
- Široki iskop.
- Uređenje podtla.
- Izrada nasipa.
- Izrada sloja ojačanja (geotekstil, geomreža i zamenski sloj-pružni kamen 31.5/63 mm i pesak).
- Izrada prelaznog sloja.
- Izrada zaštitnog sloja.

Otvorena pruga Žednik – Naumovićevo (km 157+500.66 - km 165+943.07)
- Čišćenje terena i sečenje drveća.
- Uklanjanje postojećeg zastora i odvoz, planiranje i skladištenje na deponiji.
- Široki iskop.
- Uređenje podtla.
- Izrada nasipa.
- Izrada sloja ojačanja (geotekstil, geomreža i zamenski sloj-pružni kamen 31.5/63 mm i pesak).
- Izrada prelaznog sloja.
- Izrada zaštitnog sloja.

Fotografije sa gradilišta - Otvorena pruga Vrbas Nova - Lovćenac (km 112+982.71 - km 128+849.48)

Km 113+200 – Km 113+325, EPDM geomembrana-EAT

Km 115+550 – Km 116+125, prelazni sloj-KK

Km 126+976, denivelacija km 0+050 – km 0+150 2.sloj nasipa peskom-KK

Fotografije sa gradilišta – Otvorena pruga Lovćenac-Mali Iđoš-B.Topola (km 128+849.48-km 144+327.41)

Km 135+717 prilazni put TK objektu, km 0+015 - 0+125, DKA 0/31,5 mm-EAT/MMP

Km 142+055 denivelacija DP IIA br.109, AB 11s~5cm-EAT

Km 142+055 denivelacija DP IIA br.109, metalna rešetka se ugradjuje posle asfalta

Fotografije sa gradilišta - Otvorena pruga Žednik – Naumovićevo (km 157+500.66 - km 165+943.07)

Km 163+500 – Km 162+000, zaštitni sloj-KK

Km 165+943 – Km 165+893 probna deonica TK kanaleta, leva strana-Foton

Izvršena su geomehanička ispitivanja i u skladu sa rezultatima merenja izvršen je prijem podtla, izvedenih završnih slojeva nasipa i ojačanja, kao i prelaznih i zaštitnih slojeva na sledećim deonicama:

- Podtlo:
    - **Podtlo na deonici od km 132+200 do km 132+350, leva strana**
    - **Podtlo na deonici od km 143+275 do km 143+350**

- Nasip:
    - **Završni sloj ojačanja nasipa na deonici od km 115+550 do km 116+125**
    - **Završni sloj nasipa na deonici od km 115+400 do km 115+550**
    - **Završni sloj ojačanja nasipa na deonici od km 143+150 do km 143+275**

- Prelazni sloj:
    - **Prelazni sloj na deonici od km 115+550 do km 116+125**

- Zaštitni sloj:
    - **Zaštitni sloj na deonici od km 162+000 do km 163+500**

Nedeljni izveštaj od 22/07/2023 do 28/07/2023

Deonica 2 km 112+982.71 - km 165+943.07

Aktivnosti na gradilištu:

1/ Građevinski radovi:
U toku su radovi na deonici od km 112+982 do km 165+943:

Donji stroj:

Otvorena pruga Vrbas Nova - Lovćenac (km 112+982.71 - km 128+849.48)
- Čišćenje terena i sečenje drveća.
- Uklanjanje postojećeg zastora i odvoz, planiranje i skladištenje na deponiji.
- Široki iskop i iskop stepenica.
- Uređenje podtla i posteljice.
- Izrada nasipa.
- Izrada sloja ojačanja (geotekstil, geomreža i zamenski sloj-pružni kamen 31.5/63 mm i pesak).
- Izrada prelaznog sloja.
- Izrada zaštitnog sloja.

Otvorena pruga Lovćenac-Mali Iđoš - Bačka Topola (km 128+849.48- km 144+327.41)
- Čišćenje terena i sečenje drveća.
- Uklanjanje postojećeg zastora i odvoz, planiranje i skladištenje na deponiji.
- Široki iskop.
- Uređenje podtla i posteljice.
- Izrada nasipa.
- Izrada sloja ojačanja (geotekstil, geomreža i zamenski sloj-kamen 0/100 mm i pesak).
- Izrada prelaznog sloja.
- Izrada zaštitnog sloja.

Otvorena pruga Bačka Topola – Žednik (km 144+327.41- km 157+500.66)
- Čišćenje terena i sečenje drveća.
- Uklanjanje postojećeg zastora i odvoz, planiranje i skladištenje na deponiji.
- Široki iskop.
- Uređenje podtla.
- Izrada nasipa.
- Izrada sloja ojačanja (geotekstil, geomreža i zamenski sloj-pružni kamen 31.5/63 mm i pesak).
- Izrada prelaznog sloja.
- Izrada zaštitnog sloja.

Otvorena pruga Žednik – Naumovićevo (km 157+500.66 - km 165+943.07)
- Čišćenje terena i sečenje drveća.
- Uklanjanje postojećeg zastora i odvoz, planiranje i skladištenje na deponiji.
- Široki iskop.
- Uređenje podtla.
- Izrada nasipa.
- Izrada sloja ojačanja (geotekstil, geomreža i zamenski sloj-pružni kamen 31.5/63 mm i pesak).
- Izrada prelaznog sloja.
- Izrada zaštitnog sloja.

Fotografije sa gradilišta - Otvorena pruga Vrbas Nova - Lovćenac (km 112+982.71 - km 128+849.48)

Km 113+600 – Km 113+525, EPDM geomembrana-EAT

Km 116+200 – Km 116+375, nasip-KK

Fotografije sa gradilišta – Otvorena pruga Lovćenac-Mali Iđoš-B.Topola (km 128+849.48-km 144+327.41)

Km 135+717 prilazni put TK objektu, km 0+0125, spoj sa privremenom devijacijom-EAT



Km 142+055 denivelacija DP IIA br.109, poprečna metalna rešetka je ugradjena posle asfalta

Km 143+500 – Km 143+275 ojačanje temeljnog tla, st. B.Topola-DIS

Fotografije sa gradilišta - Otvorena pruga Žednik – Naumovićevo (km 157+500.66 - km 165+943.07)

Km 161+000 – Km 162+000, zaštitni sloj-KK

Km 165+943 – Km 165+893 probna deonica TK kanaleta, leva strana-Foton

Izvršena su geomehanička ispitivanja i u skladu sa rezultatima merenja izvršen je prijem podtla, izvedenih završnih slojeva nasipa i ojačanja, kao i prelaznih i zaštitnih slojeva na sledećim deonicama:

- Podtlo:
    - Podtlo na deonici od km 113+350 do km 132+375
    - Podtlo na deonici od km 132+125 do km 132+200, leva strana~5m
    - Podtlo na deonici od km 143+375 do km 143+500

- Nasip:
    - Završni sloj ojačanja nasipa na deonici od km 115+225 do km 115+550
    - Završni sloj ojačanja nasipa na deonici od km 142+400 do km 142+700

- Prelazni sloj:
    -

- Zaštitni sloj:
    - Zaštitni sloj na deonici od km 161+000 do km 162+500

Nedeljni izveštaj od 03/07/2023 do 09/07/2023

Aktivnosti na gradilištu:

Donji stroj:

Stanica Naumovićevo (km 165+943.07 - km 167+585,96)

- Radovi na izradi zaštitnog sloja od km 166+500 do km 166+600 (1.kolosek)
- Radovi na izradi zaštitnog sloja od km 166+650 do km 167+200 (1.kolosek)
- Radovi na izradi zaštitnog sloja od km 166+275 do km 167+585 (3.kolosek)
- Radovi na izradi zaštitnog sloja od km 166+650 do km 167+225 (4.kolosek)
- Radovi na izradi zaštitnog sloja od km 166+450 do km 167+585 (4.kolosek)

Otvorena pruga Naumovićevo - Subotica (km 167+585,96 - km 174+174,98)

- Nije bilo radova na donjem stroju

Stanica Subotica (km 174+174,98 - km 177+300,00)

- Radovi na izradi sloja ojačanja od km 175+725 do km 175+800 (levo i po osovini)
- Radovi na izradi prelaznog sloja od km 175+725 do km 175+800 (levo i po osovini)

Otvorena pruga Subotica – Državna granica(Kelebija) (km 177+300 - km 184+634,98)

- Nije bilo radova na donjem stroju

Fotografije sa gradilišta - Stanica Naumovićevo - Subotica (km 165+943.07 - km 167+585,96)

-Radovi na izradi zaštitnog sloja od km 166+275 do km 167+585 (3.kolosek)

-Radovi na izradi zaštitnog sloja od km 166+450 do km 167+585 (4.kolosek)

Stanica Subotica (km 167+585,96 - km 174+174,98)

- Radovi na izradi sloja ojačanja od km 175+725 do km 175+800 (po osovini)

-Radovi na izradi prelaznog sloja od km 175+725 do km 175+800 (levo i po osovini)
(Na površini od 750m2 nalazi se velika količina mazuta i na njoj nije izveden prelazni sloj)

- Izvršena su geomehanička ispitivanja i u skladu sa rezultatima merenja izvršen je prijem podtla, sloja ojačanja i prelaznog sloja na sledećim deonicama:

Stanica Naumovićevo (km 165+943.07 - km 167+585,96)

- Podtlo:
  - Nije bilo ispitivanja
- Nasip:

- Nije bilo ispitivanja

- Sloj ojačanja:
  - Nije bilo ispitivanja
- Prelazni sloj:
  - Nije bilo ispitivanja
- Zaštitni sloj:
  - Izvršen je prijem zaštitnog sloja od km166+500 do km 166+600 (1.kolosek)
  - Izvršen je prijem zaštitnog sloja od km166+650 do km 167+200 (1.kolosek)
  - Izvršen je prijem zaštitnog sloja od km166+650 do km 167+225 (4.kolosek)

Otvorena pruga Naumovićevo - Subotica (km 167+585,96 - km 174+174,98)

- Podtlo:
  - Nije bilo ispitivanja

- Nasip:
  - Nije bilo ispitivanja

- Sloj ojačanja:
  - Nije bilo ispitivanja

- Prelazni sloj:
  - Nije bilo ispitivanja

- Zaštitni sloj:
  - Nije bilo ispitivanja

Stanica Subotica (km 174+174,98 - km 177+300,00)

- Podtlo:
  - Nije bilo ispitivanja

- Sloj ojačanja:

- Izvršen je prijem sloja ojačanja od km 175+725 do km 175+800 (levo i po osovini)
  (Na površini od 750m2 nalazi se velika količina mazuta i na njoj nije izveden sloj ojačanja)

- Prelazni sloj:

  - Nije bilo ispitivanja

Otvorena pruga Subotica – Državna granica(Kelebija) (km 177+300 - km 184+634,98)

- Podtlo:
  - Nije bilo ispitivanja

- Nasip:
  - Nije bilo ispitivanja

- Sloj ojačanja:
  - Nije bilo ispitivanja

- Prelazni sloj:
  - Nije bilo ispitivanja

Nedeljni izveštaj od 10/07/2023 do 16/07/2023

Aktivnosti na gradilištu:

Donji stroj:

Stanica Naumovićevo (km 165+943.07 - km 167+585,96)

- Radovi na izradi zaštitnog sloja od km 165+950 do km 166+050 (leva strana)
- Radovi na izradi zaštitnog sloja od km 166+150 do km 166+375 (1.kolosek)
- Radovi na izradi zaštitnog sloja od km 166+150 do km 167+600 (2.kolosek)
- Radovi na izradi zaštitnog sloja od km 167+525 do km 167+585 (3.kolosek)

Otvorena pruga Naumovićevo - Subotica (km 167+585,96 - km 174+174,98)

- Nije bilo radova na donjem stroju

Stanica Subotica (km 174+174,98 - km 177+300,00)

- Radovi na izradi sloja ojačanja od km 176+975 do km 177+200 (po osovini)
- Radovi na izradi prelaznog sloja od km 175+975 do km 177+200 (po osovini)
- Radovi na izradi zaštitnog sloja od km 175+500 do km 175+800 (levo i po osovini)

Otvorena pruga Subotica – Državna granica(Kelebija) (km 177+300 - km 184+634,98)

- Nije bilo radova na donjem stroju

Fotografije sa gradilišta - Stanica Naumovićevo - Subotica (km 165+943.07 - km 167+585,96)

-Radovi na izradi zaštitnog sloja od km 167+225 do km 167+585 (3.kolosek)

-Radovi na izradi zaštitnog sloja od km 166+150 do km 167+375 (1. i 2. kolosek)

Stanica Subotica (km 167+585,96 - km 174+174,98)

- Radovi na izradi sloja ojačanja od km 176+975 do km 177+200 (po osovini)

-Radovi na izradi zaštitnog sloja od km 175+500 do km 175+800 (levo i po osovini)

- Izvršena su geomehanička ispitivanja i u skladu sa rezultatima merenja izvršen je prijem podtla, sloja ojačanja i prelaznog sloja na sledećim deonicama:

Stanica Naumovićevo (km 165+943.07 - km 167+585,96)

- Podtlo:
  - Nije bilo ispitivanja
- Nasip:

- Nije bilo ispitivanja

- Sloj ojačanja:
  - Nije bilo ispitivanja
- Prelazni sloj:
  - Nije bilo ispitivanja
- Zaštitni sloj:
  - Izvršen je prijem zaštitnog sloja od km 165+950 do km 166+050 (leva strana)
  - Izvršen je prijem zaštitnog sloja od km 166+150 do km 166+375 (2. kolosek)
  - Izvršen je prijem zaštitnog sloja od km 166+500 do km 166+600 (2. kolosek)
  - Izvršen je prijem zaštitnog sloja od km 166+525 do km 166+585 (3. kolosek)
  - Izvršen je prijem zaštitnog sloja od km 166+500 do km 167+600 (4.kolosek)

Otvorena pruga Naumovićevo - Subotica (km 167+585,96 - km 174+174,98)

- Podtlo:
  - Nije bilo ispitivanja

- Nasip:
  - Nije bilo ispitivanja

- Sloj ojačanja:
  - Nije bilo ispitivanja

- Prelazni sloj:
  - Nije bilo ispitivanja

- Zaštitni sloj:
  - Nije bilo ispitivanja

Stanica Subotica (km 174+174,98 - km 177+300,00)

- Podtlo:
  - Nije bilo ispitivanja

- Sloj ojačanja:
    - Izvršen je prijem sloja ojačanja od km 176+975 do km 177+200 (po osovini)
- Prelazni sloj:
    - Nije bilo ispitivanja

Otvorena pruga Subotica – Državna granica(Kelebija) (km 177+300 - km 184+634,98)

- Podtlo:
    - Nije bilo ispitivanja
- Nasip:
    - Nije bilo ispitivanja
- Sloj ojačanja:
    - Nije bilo ispitivanja
- Prelazni sloj:
    - Nije bilo ispitivanja

Nedeljni izveštaj od 17/07/2023 do 23/07/2023

Aktivnosti na gradilištu:

Donji stroj:

Stanica Naumovićevo (km 165+943.07 - km 167+585,96)

- Nije bilo radova na donjem stroju

Otvorena pruga Naumovićevo - Subotica (km 167+585,96 - km 174+174,98)

- Nije bilo radova na donjem stroju

Stanica Subotica (km 174+174,98 - km 177+300,00)

- Radovi na izradi prelaznog sloja od km 176+400 do km 176+600 (desno)
- Radovi na izradi prelaznog sloja od km 176+700 do km 176+975 (desno i po osovini)

Otvorena pruga Subotica – Državna granica(Kelebija) (km 177+300 - km 184+634,98)

- Nije bilo radova na donjem stroju

Stanica Subotica (km 167+585,96 - km 174+174,98)

- Radovi na izradi prelaznog sloja od km 176+400 do km 176+600 (desno)

- Radovi na izradi prelaznog sloja od km 176+700 do km 176+975 (desno i po osovini)

- Izvršena su geomehanička ispitivanja i u skladu sa rezultatima merenja izvršen je prijem podtla, sloja ojačanja i prelaznog sloja na sledećim deonicama:

Stanica Naumovićevo (km 165+943.07 - km 167+585,96)

- Podtlo:
    - Nije bilo ispitivanja
- Nasip:
    - Nije bilo ispitivanja
- Sloj ojačanja:
    - Nije bilo ispitivanja
- Prelazni sloj:
    - Nije bilo ispitivanja
- Zaštitni sloj:
    - Nije bilo ispitivanja

Otvorena pruga Naumovićevo - Subotica (km 167+585,96 - km 174+174,98)

- Podtlo:
    - Nije bilo ispitivanja
- Nasip:
    - Nije bilo ispitivanja
- Sloj ojačanja:
    - Nije bilo ispitivanja
- Prelazni sloj:
    - Nije bilo ispitivanja
- Zaštitni sloj:
    - Nije bilo ispitivanja

Stanica Subotica (km 174+174,98 - km 177+300,00)

- Podtlo:
    - Nije bilo ispitivanja
- Sloj ojačanja:

- Nije bilo ispitivanja

- Prelazni sloj:

  - Izvršen je prijem prelaznog sloja od km 176+400 do km 177+600 (desno)

Otvorena pruga Subotica – Državna granica(Kelebija) (km 177+300 - km 184+634,98)

- Podtlo:
  - Nije bilo ispitivanja

- Nasip:
  - Nije bilo ispitivanja

- Sloj ojačanja:
  - Nije bilo ispitivanja

- Prelazni sloj:
  - Nije bilo ispitivanja

Nedeljni izveštaj od 24/07/2023 do 30/07/2023

Aktivnosti na gradilištu:

Donji stroj:

Stanica Naumovićevo (km 165+943.07 - km 167+585,96)

- Nije bilo radova na donjem stroju
- Radovi na izradi zaštitnog sloja od km 167+200 do km 167+225 (1. kolosek)
- Radovi na izradi zaštitnog sloja od km 166+625 do km 166+650 (1. i 4. kolosek)

Otvorena pruga Naumovićevo - Subotica (km 167+585,96 - km 174+174,98)

- Nije bilo radova na donjem stroju

Stanica Subotica (km 174+174,98 - km 177+300,00)

- Radovi na izradi prelaznog sloja od km 176+575 do km 176+800 (krajnje desno)

Otvorena pruga Subotica – Državna granica(Kelebija) (km 177+300 - km 184+634,98)

- Nije bilo radova na donjem stroju

Stanica Subotica (km 167+585,96 - km 174+174,98)

- Radovi na izradi prelaznog sloja od km 176+575 do km 176+800 (krajnje desno)

Radovi na izradi prelaznog sloja od km 176+575 do km 176+800 (krajnje desno)

- Izvršena su geomehanička ispitivanja i u skladu sa rezultatima merenja izvršen je prijem podtla, sloja ojačanja i prelaznog sloja na sledećim deonicama:

Stanica Naumovićevo (km 165+943.07 - km 167+585,96)

- Podtlo:

- Nije bilo ispitivanja

- Nasip:
  - Nije bilo ispitivanja
- Sloj ojačanja:
  - Nije bilo ispitivanja
- Prelazni sloj:
  - Nije bilo ispitivanja
- Zaštitni sloj:
  - Izvršen je prijem zaštitnog sloja od km 167+200 do km 167+225 (1. kolosek)
  - Izvršen je prijem zaštitnog sloja od km 166+625 do km 166+650 (1. i 4. kolosek)

Otvorena pruga Naumovićevo - Subotica (km 167+585,96 - km 174+174,98)

- Podtlo:
  - Nije bilo ispitivanja

- Nasip:
  - Nije bilo ispitivanja

- Sloj ojačanja:`
  - Nije bilo ispitivanja

- Prelazni sloj:

  - Nije bilo ispitivanja

- Zaštitni sloj:

  - Nije bilo ispitivanja

Stanica Subotica (km 174+174,98 - km 177+300,00)

- Podtlo:
  - Nije bilo ispitivanja

- Sloj ojačanja:
    - Nije bilo ispitivanja
- Prelazni sloj:
    - Nije bilo ispitivanja

Otvorena pruga Subotica – Državna granica(Kelebija) (km 177+300 - km 184+634,98)

- Podtlo:
    - Nije bilo ispitivanja
- Nasip:
    - Nije bilo ispitivanja
- Sloj ojačanja:
    - Nije bilo ispitivanja
- Prelazni sloj:
    - Nije bilo ispitivanja

NEDELJNI IZVEŠTAJ SA GRADILIŠTA br: 61 (03.07.-09.07.2023)

NO.	FOTO DOKUMENTACIJA	OPIS	KOMENTAR
		Izmeštanje vodovoda ϕ500 na km 79+692, polaganje cevovoda ugradnja posteljice,zatrpavanje rova, betoniranje donje ploče šahta VŠ2 izrada oplate šahta VŠ2	

Izveštaj izradio: Milovan Grubješić

NEDELJNI IZVEŠTAJ SA GRADILIŠTA br: 61 (03.07.-09.07.2023)

	 	Izmeštanje vodovoda ϕ500 na km 79+692, polaganje cevovoda ugradnja posteljice,zatrpavanje rova, betoniranje donje ploče šahta VŠ2 izrada oplate šahta VŠ2	

Izveštaj izradio: Milovan Grubješić

NEDELJNI IZVEŠTAJ SA GRADILIŠTA br: 61 (03.07.-09.07.2023)

	 	Završni radovi na izmeštanju vodovodne cevi ϕ100 u Njegoševoj ulici u Stepanovićevu,km 96+375	

Izveštaj izradio: Milovan Grubješić

NEDELJNI IZVEŠTAJ SA GRADILIŠTA br: 61 (03.07.-09.07.2023)

	 	Završni radovi na izmeštanju vodovodne cevi ϕ100 u Njegoševoj ulici u Stepanovićevu,km 96+375	

Izveštaj izradio: Milovan Grubješić

NEDELJNI IZVEŠTAJ SA GRADILIŠTA br: 61 (03.07.-09.07.2023)

	 	Izrada obloženog betonskog kanala kanala od PR 464 km 87+875 do PR 467 km 88+025 - desna strana	

Izveštaj izradio: Milovan Grubješić

NEDELJNI IZVEŠTAJ SA GRADILIŠTA br: 61 (03.07.-09.07.2023)

	 	Izrada drenaže sa pripadajućim revizionim oknima od RO DK 2-12a (78+394,72) do RO DK 2-14 (78+497,72)	

Izveštaj izradio: Milovan Grubješić

NEDELJNI IZVEŠTAJ SA GRADILIŠTA br: 61 (03.07.-09.07.2023)

	 	Izmeštanje fekalne kanalizacije u zoni podvožnjaka za automobilski saobraćaj u Stepanovićevu na km 97+027	

Izveštaj izradio: Milovan Grubješić

NEDELJNI IZVEŠTAJ SA GRADILIŠTA br: 61 (03.07.-09.07.2023)

	 	Izmeštanje fekalne kanalizacije u zoni podvožnjaka za automobilski saobraćaj u Stepanovićevu na km 97+027	

Milovan Grubješić,dipl.inž.građ.,
nadzorni inženjer za hidrotehničke radove

Izveštaj izradio: Milovan Grubješić

NEDELJNI IZVEŠTAJ SA GRADILIŠTA br: 62 (10.07.-16.07.2023)

NO.	FOTO DOKUMENTACIJA	OPIS	KOMENTAR
		Izmeštanje vodovoda ϕ500 na km 79+692,izrada oplate i armature zidova šahta VŠ2	

Izveštaj izradio: Milovan Grubješić

NEDELJNI IZVEŠTAJ SA GRADILIŠTA br: 62 (10.07.-16.07.2023)

	 	Izmeštanje vodovoda ϕ500 na km 79+692,izrada oplate i armature zidova šahta VŠ2	

Izveštaj izradio: Milovan Grubješić

NEDELJNI IZVEŠTAJ SA GRADILIŠTA br: 62 (10.07.-16.07.2023)

	 	Izrada obloženog betonskog kanala od PR 456 km 87+875 do PR 457 km 87+900 - leva strana od PR 432 km 87+125 do PR 438 km 87+425 - desna strana od PR 806 km 96+500 do PR 812 km 96+650 - leva strana od PR 686 km 93+500 do PR 688 km 93+550 - leva strana	

Izveštaj izradio: Milovan Grubješić

NEDELJNI IZVEŠTAJ SA GRADILIŠTA br: 62 (10.07.-16.07.2023)

	 	Izmeštanje fekalne kanalizacije u zoni podvožnjaka za automobilski saobraćaj u Stepanovićevu na km 97+027	

Izveštaj izradio: Milovan Grubješić

NEDELJNI IZVEŠTAJ SA GRADILIŠTA br: 62 (10.07.-16.07.2023)

	   	Izmeštanje fekalne kanalizacije u zoni podvožnjaka za automobilski saobraćaj u Stepanovićevu na km 97+027	

Izveštaj izradio: Milovan Grubješić

NEDELJNI IZVEŠTAJ SA GRADILIŠTA br: 62 (10.07.-16.07.2023)

	 	Montaža polipropolenskog šahta kod pešačkog pothodnika u Stepanovićevu na km 97+300	

Milovan Grubješić,dipl.inž.građ.,
nadzorni inženjer za hidrotehničke radove

NEDELJNI IZVEŠTAJ SA GRADILIŠTA br: 63 (17.07.-23.07.2023)

NO.	FOTO DOKUMENTACIJA	OPIS	KOMENTAR
		Izmeštanje vodovoda ϕ500 na km 79+692,betoniranje zidova šahta VŠ2,izrada šahta za ispust	

Izveštaj izradio: Milovan Grubješić

NEDELJNI IZVEŠTAJ SA GRADILIŠTA br: 63 (17.07.-23.07.2023)

	 	Izmeštanje vodovoda ϕ500 na km 79+692,betoniranje zidova šahta VŠ2,izrada šahta za ispust	

Izveštaj izradio: Milovan Grubješić

NEDELJNI IZVEŠTAJ SA GRADILIŠTA br: 63 (17.07.-23.07.2023)

	 	Izrada obloženog betonskog kanala od PR 423 km 87+050 do PR 429 km 87+200 - desna strana od PR 416 km 86+875 do PR 422 km 87+025 - desna strana	

Izveštaj izradio: Milovan Grubješić

NEDELJNI IZVEŠTAJ SA GRADILIŠTA br: 63 (17.07.-23.07.2023)

		Ispitivanje fekalne kanalizacije na vodonepropusnost u zoni podvožnjaka za automobilski saobraćaj u Stepanovićevu na km 97+027	
		Montaža polipropolenskog šahta kod pešačkog pothodnika u Zmajevu na km 102+672	

Izveštaj izradio: Milovan Grubješić

NEDELJNI IZVEŠTAJ SA GRADILIŠTA br: 63 (17.07.-23.07.2023)

		Montaža polipropolenskog šahta kod pešačkog pothodnika u Zmajevu na km 102+672	
		Montaža cevovoda atmosferske kanalizacije na nadvožnjaku na km 98+149	

Izveštaj izradio: Milovan Grubješić

NEDELJNI IZVEŠTAJ SA GRADILIŠTA br: 63 (17.07.-23.07.2023)

	 	Montaža cevovoda atmosferske kanalizacije na nadvožnjaku na km 98+149	

Izveštaj izradio: Milovan Grubješić

NEDELJNI IZVEŠTAJ SA GRADILIŠTA br: 63 (17.07.-23.07.2023)

	 	Montaža cevovoda atmosferske kanalizacije na nadvožnjaku na km 98+149	

Izveštaj izradio: Milovan Grubješić

NEDELJNI IZVEŠTAJ SA GRADILIŠTA br: 63 (17.07.-23.07.2023)

	 	Ispitivanje kišne kanalizacije Ø600 na vodonepropustnost u Partizanskoj ulici između Š24 i Š27 na km 77+814,32	

Izveštaj izradio: Milovan Grubješić

NEDELJNI IZVEŠTAJ SA GRADILIŠTA br: 63 (17.07.-23.07.2023)

	 	Ispitivanje kišne kanalizacije Ø600 na vodonepropustnost u Partizanskoj ulici između Š24 i Š27 na km 77+814,32	

Milovan Grubješić,dipl.inž.građ.,
nadzorni inženjer za hidrotehničke radove

NEDELJNI IZVEŠTAJ SA GRADILIŠTA br: 64 (24.07.-30.07.2023)

NO.	FOTO DOKUMENTACIJA	OPIS	KOMENTAR
		Izrada obloženog betonskog kanala kanala od PR 414 km 86+825 do PR 419 km 86+950 - desna strana od PR 430 km 87+225 do PR 440 km 87+825 - leva strana od PR 688 km 93+550 do PR 692 km 93+900 - leva strana	

Izveštaj izradio: Milovan Grubješić

NEDELJNI IZVEŠTAJ SA GRADILIŠTA br: 64 (24.07.-30.07.2023)

	 	Montaža polipropolenskog šahta kod pešačkog pothodnika u Zmajevu na km 102+672	

Izveštaj izradio: Milovan Grubješić

NEDELJNI IZVEŠTAJ SA GRADILIŠTA br: 64 (24.07.-30.07.2023)

	 	Iskop rova za montažu cevovoda spoljne hidrantske mreže na stanici Novi Sad	

NEDELJNI IZVEŠTAJ SA GRADILIŠTA br: 64 (24.07.-30.07.2023)

	 	Iskop rova za montažu izmeštenog vodovoda u ulicama vojvode Stepe I ul. Boška Buhe u zoni podvožnjaka u Stepanovićevu	

Milovan Grubješić,dipl.inž.građ.,
nadzorni inženjer za hidrotehničke radove

NEDELJNI IZVEŠTAJ SA GRADILIŠTA (03.07-09.07. 2023)

HIDROTEHNIČKI RADOVI (Deonica 2)

No	*OPIS POZICIJE*	*FOTOGRAFIJA*	*KOMENTAR*
1	Pri kraju su radovi na izmeštanju cevovoda zalivnog sistema Savo Kavočević u Vrbasu.		Svih šes cevovoda je u funkciji, ostalo je da se finalizira cevovod DN 225 na km 120+471
2	U toku su radovi na izradi drenaže u stanici Vrbas nova		U toku je ugradnja filterskog sloja na km 114+100 do km 114+200

NEDELJNI IZVEŠTAJ SA GRADILIŠTA (03.07-09.07. 2023)

HIDROTEHNIČKI RADOVI (Deonica 2)

No	*OPIS POZICIJE*	*FOTOGRAFIJA*	*KOMENTAR*
3	U pripemi su radovi na montaži šahta crpne stanice na podvožnjaku na km 142+055 u Bačkoj Topoli		Na gradilište su dopremljeni AB prstenovi
4	U toku su radvi na iskopu jame za crpnu stanicu za odvodnju podvožnjaka na km 156+454 u Novom Žedniku		Nivo podzemne vode je na nivou temelja CS. Radovi su privremeno obustavljeni.

NEDELJNI IZVEŠTAJ SA GRADILIŠTA (03.07-09.07. 2023)

HIDROTEHNIČKI RADOVI (Deonica 2)

No	*OPIS POZICIJE*	*FOTOGRAFIJA*	*KOMENTAR*
5	U toku su radovi na izradi prihvatnih građevina na kanalima za odvodnjavanje pruge		Trenutno se izvode radovi na deonici izmedju stanica Lovćenac-Mali Idjoš i Bačka Topola

NEDELJNI IZVEŠTAJ SA GRADILIŠTA (03.07-09.07. 2023)

HIDROTEHNIČKI RADOVI (Deonica 2)

No	*OPIS POZICIJE*	*FOTOGRAFIJA*	*KOMENTAR*

Izveštaj sastavio: *Marinković Slavko dipl. inž.građ.*
nadzorni inženjer za hidrotehničke radove

NEDELJNI IZVEŠTAJ SA GRADILIŠTA (10.07-16.07. 2023)

HIDROTEHNIČKI RADOVI (Deonica 2)

No	*OPIS POZICIJE*	*FOTOGRAFIJA*	*KOMENTAR*
1	U toku su radovi na montaži AB prstenova crpne stanice na km 142+055 za odvodnjavanje podvožnjaka u B Topoli		
2	U toku su radovi na izradi temelja i montaži AB prstenova CS za odvodnjavanje podvožnjka na km 156+454 u stanici Novi Žednik		Radovi se izvode uz snižavanje nivoa podzemne vode crpljenjem iz otvorene jame

NEDELJNI IZVEŠTAJ SA GRADILIŠTA (10.07-16.07. 2023)

HIDROTEHNIČKI RADOVI (Deonica 2)

No	*OPIS POZICIJE*	*FOTOGRAFIJA*	*KOMENTAR*
3	U pripemi su radovi za montažu instalacija vodovoda i kanalizacije u stanici Bačka Topola		U toku je nabavka materijala za unutrašnje instalacije
4	U toku su radovi na izradi prihvatnih građevina na kanalima za odvodnjavanje pruge		Trenutno se izvode radovi na deonici izmedju stanica Lovćenac-Mali Idjoš i Bačka Topola

NEDELJNI IZVEŠTAJ SA GRADILIŠTA (10.07-16.07. 2023)

HIDROTEHNIČKI RADOVI (Deonica 2)

No	*OPIS POZICIJE*	*FOTOGRAFIJA*	*KOMENTAR*
5	Privremeno su u zastoju radovi na izradi drenaže u stanici Vrbas nova		
6	Radovi na izradi drenaže u stanici Bačka Topla su privremeno obustavljeni, dok se ne isprave uočeni propusti		

Izveštaj sastavio: *Marinković Slavko dipl. inž.građ.*

nadzorni inženjer za hidrotehničke radove

NEDELJNI IZVEŠTAJ SA GRADILIŠTA (17.07-23.07. 2023)

HIDROTEHNIČKI RADOVI (Deonica 2)

No	*OPIS POZICIJE*	*FOTOGRAFIJA*	*KOMENTAR*
1	Preko kolovoza je na pdvožnjaku km 142+055 montirana LG rešetka.		Osim podužnog i poprečnog kanala na ovoj lokaciji je montiran i šaht CS. Da bi sistem odvodnje bio kompletirana neophodno je montirati opremu CS, obezbediti snabdevanje EE , izraditi povezni cevovod i recipijent. (infiltraciono polje)

NEDELJNI IZVEŠTAJ SA GRADILIŠTA (17.07-23.07. 2023)

HIDROTEHNIČKI RADOVI (Deonica 2)

No	*OPIS POZICIJE*	*FOTOGRAFIJA*	*KOMENTAR*
2	U toku su radovi na povezivanju liniskog kanala i CS za odvodnjavanje podvožnjka na km 156+454 u stanici Novi Žednik		Radovi izvodi nedevoljno kvalifikovana radna snaga, na šta je upozoren odgovorni izvđač.

NEDELJNI IZVEŠTAJ SA GRADILIŠTA (17.07-23.07. 2023)

HIDROTEHNIČKI RADOVI (Deonica 2)

No	*OPIS POZICIJE*	*FOTOGRAFIJA*	*KOMENTAR*

NEDELJNI IZVEŠTAJ SA GRADILIŠTA (17.07-23.07. 2023)

HIDROTEHNIČKI RADOVI (Deonica 2)

No	*OPIS POZICIJE*	*FOTOGRAFIJA*	*KOMENTAR*
3	U toku su radovi na izradi prihvatnih građevina na kanalima za odvodnjavanje pruge		Trenutno se izvode radovi na deonici izmedju stanica Lovćenac-Mali Idjoš i Bačka Topola
4	Radovi na izradi drenaže u stanici Bačka Topla su privremeno obustavljeni, dok se ne isprave uočeni propusti		

Izveštaj sastavio: *Marinković Slavko dipl. inž.građ.*

nadzorni inženjer za hidrotehničke radove

NEDELJNI IZVEŠTAJ SA GRADILIŠTA (24.07-30.07. 2023)

HIDROTEHNIČKI RADOVI (Deonica 2)

No	*OPIS POZICIJE*	*FOTOGRAFIJA*	*KOMENTAR*
1	Na km 142+055 je završena montaža AB crpne stanice za odvodnjavanje podvožnjaka		

NEDELJNI IZVEŠTAJ SA GRADILIŠTA (24.07-30.07. 2023)

HIDROTEHNIČKI RADOVI (Deonica 2)

No	*OPIS POZICIJE*	*FOTOGRAFIJA*	*KOMENTAR*

NEDELJNI IZVEŠTAJ SA GRADILIŠTA (24.07-30.07. 2023)

HIDROTEHNIČKI RADOVI (Deonica 2)

No	*OPIS POZICIJE*	*FOTOGRAFIJA*	*KOMENTAR*
2	U toku su radovi na zatrpavanju poveznog cevovoda za odvodnjavanje podvožnjka na km 156+454 u stanici Novi Žednik		Radovi izvodi nedevoljno kvalifikovana radna snaga, na šta je pismono upozoren izvođač.

NEDELJNI IZVEŠTAJ SA GRADILIŠTA (24.07-30.07. 2023)

HIDROTEHNIČKI RADOVI (Deonica 2)

No	*OPIS POZICIJE*	*FOTOGRAFIJA*	*KOMENTAR*
3	Počeli su radovina montaži linijskog kanala za odvodnjavanje pešačko-biciklističkog podhodnika		
4	U toku su radovi na izradi prihvatnih građevina na kanalima za odvodnjavanje pruge		Trenutno se izvode radovi na deonici izmedju stanica Lovćenac-Mali Idjoš i Bačka Topola
5	U najavi su radovi za izradu drenaže u staroj stanici Mali Iđoš km 132+100- km 132+375		

Izveštaj sastavio: *Marinković Slavko dipl. inž.građ.*

NEDELJNI IZVEŠTAJ SA GRADILIŠTA (24.07-30.07. 2023)

HIDROTEHNIČKI RADOVI (Deonica 2)

No	*OPIS POZICIJE*	*FOTOGRAFIJA*	*KOMENTAR*

nadzorni inženjer za hidrotehničke radove

NEDELJNI IZVEŠTAJ SA GRADILIŠTA br: 43 (03.07.-09.07.2023)

Br.	FOTO DOKUMENTACIJA	OPIS	KOMENTAR
		Izgradnja vodovoda i hidrantske mreže na putničkoj stanici u Subotici	

Izveštaj izradio: Milorad Isić

NEDELJNI IZVEŠTAJ SA GRADILIŠTA br: 43 (03.07.-09.07.2023)

Br.	FOTO DOKUMENTACIJA	OPIS	KOMENTAR
		Radovi na izgradnji linijskih kanala u Bajnatskoj Nastavljena je izgradnja linijskih kanala na pristupnom putu podvožnjaku u Bajnatskoj ulici.	

Izveštaj izradio: Milorad Isić

NEDELJNI IZVEŠTAJ SA GRADILIŠTA br: 43 (03.07.-09.07.2023)

Br.	FOTO DOKUMENTACIJA	OPIS	KOMENTAR
	 	Radovi na izmeštanju vodovoda u Bajnatskoj ulici na raskrsnici sa ul. Senćanski put. Nastavljeni su radovi na izmeštanju vodovoda. Iskop je priveden kraju, priprema se podbušivanje Senćanskog puta i premošćenje instalacija.	

Izveštaj izradio: Milorad Isić

NEDELJNI IZVEŠTAJ SA GRADILIŠTA br: 43 (03.07.-09.07.2023)

Br.	FOTO DOKUMENTACIJA	OPIS	KOMENTAR
	 	Radovi na izgradnji vodovoda i kanalizacije u ul. Maksima Gorkog. Vrše se šlicovanja radi verifikacije projektom predvidjene trase cevovoda.	

Izveštaj izradio: Milorad Isić

NEDELJNI IZVEŠTAJ SA GRADILIŠTA br: 43 (03.07.-09.07.2023)

Br.	FOTO DOKUMENTACIJA	OPIS	KOMENTAR
	 	Radovi na izgradnji retenzija 7.1 i 7.2 u ul. Maksima Gorkog Pobijanje talpi i iskop gradjevinske jame	

Milorad Isić,dipl.inž.građ.,

nadzorni inženjer za hidrotehničke radove

Izveštaj izradio: Milorad Isić

NEDELJNI IZVEŠTAJ SA GRADILIŠTA br: 44 (10.07.-16.07.2023)

Br.	FOTO DOKUMENTACIJA	OPIS	KOMENTAR
		Izgradnja vodovoda i hidrantske mreže na putničkoj stanici u Subotici	
		Radovi na izmeštanju vodovoda u Bajnatskoj ulici na raskrsnici sa ul. Senćanski put. Nastavljeni su radovi na izmeštanju vodovoda. Iskop je priveden kraju, izvršeno je podbušivanje Senćanskog puta, izvršeno premošćenje vodosnabdevanja i započeta je montaža novog cevovoda i čvorova.	

Izveštaj izradio: Milorad Isić

NEDELJNI IZVEŠTAJ SA GRADILIŠTA br: 44 (10.07.-16.07.2023)

Br.	FOTO DOKUMENTACIJA	OPIS	KOMENTAR
		Radovi na izgradnji retenzija 7.1 i 7.2 u ul. Maksima Gorkog Pobijanje talpi i iskop gradjevinske jame	

Milorad Isić,dipl.inž.građ.,
nadzorni inženjer za hidrotehničke radove

Izveštaj izradio: Milorad Isić

NEDELJNI IZVEŠTAJ SA GRADILIŠTA br: 45 (17.07.-23.07.2023)

Br.	FOTO DOKUMENTACIJA	OPIS	KOMENTAR
		Radovi na izmeštanju vodovoda u Bajnatskoj ulici na raskrsnici sa ul. Senćanski put. Nastavljeni su radovi na izmeštanju vodovoda. Izvršena je montaža duktilnih cevi i fazonskih komada.	

Izveštaj izradio: Milorad Isić

NEDELJNI IZVEŠTAJ SA GRADILIŠTA br: 45 (17.07.-23.07.2023)

Br.	FOTO DOKUMENTACIJA	OPIS	KOMENTAR
		Prilikom probe na pritisak, Izvodjač nije osigurao temena, došlo je do razvlačenja cevovoda i poplave	

Izveštaj izradio: Milorad Isić

NEDELJNI IZVEŠTAJ SA GRADILIŠTA br: 45 (17.07.-23.07.2023)

Br.	FOTO DOKUMENTACIJA	OPIS	KOMENTAR
		Na lokaciji podvožnjaka u Bajnatskoj, obzirom da crpna stanica nije izgradjena, usled padanja kiše došlo je do sakupljanja vode u podvožnjaku	
		Izvodjač radova je vodu iz podvožnjaka ispumpavao na lokaciju crpne stanice	

Izveštaj izradio: Milorad Isić

NEDELJNI IZVEŠTAJ SA GRADILIŠTA br: 45 (17.07.-23.07.2023)

Br.	FOTO DOKUMENTACIJA	OPIS	KOMENTAR
		Radovi na izgradnji retenzija 7.1 i 7.2 u ul. Maksima Gorkog Kod retenzije 7.1 izvršen je iskop i izradjeni tamponi za retenziju i crpnu stanicu. Kod retenzije 7.2 izvršeno je razupiranje talpi i nastavljen iskop.	
		U ul. Bose Milićević su započeti radovi na izgradnji kanalizacije. Izvodjač se suočava sa teškim uslovima iskopa zbog prisustva starog toplovoda i šahtova za toplovod.	

Izveštaj izradio: Milorad Isić

NEDELJNI IZVEŠTAJ SA GRADILIŠTA br: 45 (17.07.-23.07.2023)

Br.	FOTO DOKUMENTACIJA	OPIS	KOMENTAR
		Na putničkoj stanici u Subotici su nastavljeni radovi na izgradnji drenaže.	

Milorad Isić,dipl.inž.građ.,
nadzorni inženjer za hidrotehničke radove

Izveštaj izradio: Milorad Isić

NEDELJNI IZVEŠTAJ SA GRADILIŠTA br: 46 (24.07.-30.07.2023)

Br.	FOTO DOKUMENTACIJA	OPIS	KOMENTAR
	 	Radovi na izmeštanju vodovoda u Bajnatskoj ulici na raskrsnici sa ul. Senćanski put. Nastavljeni su radovi na izmeštanju vodovoda. Izvršeno je postavljanje oplate za sahtove.	

Izveštaj izradio: Milorad Isić

NEDELJNI IZVEŠTAJ SA GRADILIŠTA br: 46 (24.07.-30.07.2023)

Br.	FOTO DOKUMENTACIJA	OPIS	KOMENTAR
	 	Betonirani su zidovi šahtova na mestu ukrštanja vodovoda sa državnim putem	

Izveštaj izradio: Milorad Isić

NEDELJNI IZVEŠTAJ SA GRADILIŠTA br: 46 (24.07.-30.07.2023)

Br.	FOTO DOKUMENTACIJA	OPIS	KOMENTAR
		Na lokaciji buduće crpne stanice uz podvožnjak u Bajnatskoj, zapoceti su radovi na pobijanju talpi za crpnu stanicu. Obzirom da je zbog padavina podvožnjak poplavljen, Izvodjač je vodu iz podvožnjaka ispumpavao na mesto crpne stanice i poplavio lokaciju.	
		Radovi na izgradnji retenzija 7.1 i 7.2 u ul. Maksima Gorkog Kod retenzije 7.1 izvršen je iskop i izradjeni tamponi za retenziju i crpnu stanicu. Postavljena je oplata za retenziju i betonirani zidovi retenzije. 30.07.2023. god lokacija je poplavljena usled olujne kiše.	

Izveštaj izradio: Milorad Isić

NEDELJNI IZVEŠTAJ SA GRADILIŠTA br: 46 (24.07.-30.07.2023)

Br.	FOTO DOKUMENTACIJA	OPIS	KOMENTAR
		Kod retenzije 7.2 izvršen je iskop, izrada tampona i donje ploče za retenziju i započeto postavljanje oplate za zidove. Usled kiše od 30.07. došlo je do poplave lokacije.	

Izveštaj izradio: Milorad Isić

NEDELJNI IZVEŠTAJ SA GRADILIŠTA br: 46 (24.07.-30.07.2023)

Br.	FOTO DOKUMENTACIJA	OPIS	KOMENTAR
	 	U ulici Maksima Gorkog u toku je izgradnja kanalizacije DN 500 mm. Dostignut stepen radova je da su u rov postavljene cevi. Sledi izrada priključka na postojeći šaht. Čeka se da JKP očisti postojeću kanalizaciju kako bi se moglo izvršiti priključenje.	

Izveštaj izradio: Milorad Isić

NEDELJNI IZVEŠTAJ SA GRADILIŠTA br: 46 (24.07.-30.07.2023)

Br.	FOTO DOKUMENTACIJA	OPIS	KOMENTAR
		Na putničkoj stanici u Subotici u toku su radovi na postavljanju atmosferske kanalizacije koja treba da prihvati vode iz drenaža i odvede u retenzije 3 i 4. Takodje, u toku je izrada cevovoda hidrantske mreže koji treba da omogući PP zaštitu stanične zgrade i objekta ETP	

Izveštaj izradio: Milorad Isić

NEDELJNI IZVEŠTAJ SA GRADILIŠTA br: 46 (24.07.-30.07.2023)

Br.	FOTO DOKUMENTACIJA	OPIS	KOMENTAR
		Na putničkoj stanici u Subotici su nastavljeni radovi na izgradnji drenaže. Takodje, na teretnoj stanici u Subotici u toku su radovi na izgradnji drenaže.	

Milorad Isić,dipl.inž.građ.,
nadzorni inženjer za hidrotehničke radove

Izveštaj izradio: Milorad Isić

Nedeljni izveštaj o radovima podsistem energija / Weekly report subsystem energy

03.07.2023.-09.07.2023.

Napredak radova elektro energetskih instalacija u železničkoj stanici Novi Sad. / **Progress of works on electrical power installationsin railway station Novi Sad.**

1. **D0.1:** Izvršeno polaganje kablova za opšte osvetljenje od ulaza u teretni podhodnik pa sve do prostorije D0.7. / **Installed cables for general lighting from entrance to freight underpass all the way to room D0.7.**
2. Rad u delimično otežanim i ne pristupačnim uslovima zbog ne rasčišćenog magacinskog prostora. / **Work in partially difficult and un accessible locations because of un cleared storage space.**
3. **A0.21:** Izvršena priprema povrsina za polaganje kablova prikljucnica i za napajanje rack ormana. Polozeni kablovi na istim pozicijama. / **Finished preparation of surfaces for installation of cables for sockets and power supply of RACK cabinets. Installed cables on same possitions.**
4. **D0.5:** Izvršeno polaganje kabela za napajanje strujnog kruga 13. / **Finished installation of cables for power supply of power circle 13.**
5. **D0.1:** Izvršeno polaganje kablova za međusobno povezivanje razvodnih kutija istog strujnog kruga. Takođe položeni kablovi od ormana do razvodnih kutija za napajanje priključnica i opšteg osvetljenja. / **Finished installation of cables for mutual connection of distribution boxes for same power circles. Installed cables from cabinet to distribution boxes for power supply of sockets and general lighting.**
6. **D03:** Izvršena priprema površina za polaganje kablova opšteg i protiv paničnog osvetljenja, kao i za polaganje kablova priključnica i ugradnju dozni prekidača i priključnica. Položeni kablovi na pozicije. Iz GRO/D dovedeno napajanje za istu prostoriju. / **Finished preparation of surfaces for installation of cabels for general and panic lighting, as well as installation of cables for sockets and installation of distribution boxes for switches and sockets. Installed cables on possitions. From GRO/D brought power supply for same room.**
7. **D0.1:** Izvršeno povezivanje razvodnih kutija. / **Finished connection of distribution boxes.**

Napredak radova na kontaktnoj mreži / **Progress of works on overhead catenary system**

1. Stanica Novi Sad **/ Novi Sad station:**
   a) **km 77+125 – km 77+272:** Montaža 11 konzola (na 9. koloseku: 117, 126, 140, 142, 149 – 1; na 10. koloseku: 116, 125, 125 – 1, 140, 142, 149). / **Installation of 11 cantilevers (on 9th track: 117, 126, 140, 142, 149 – 1; on 10th track: 116, 125, 125 – 1, 140, 142, 149).**
2. OP Novi Sad – Rumenka **/ OT Novi Sad - Rumenka:**
   a) **km 82+909 – km 82+960:** Montaža 4 kompleta pričvrasnika povratnog voda (374, 375, 378, 379). / **Installation of 4 fasteners sets for return wire (374, 375, 378, 379).**
3. Stanica Rumenka **/ Rumenka station:**
   a) **km 82+997 – km 83+427:** Montaža 9 kompleta pričvrsnika povratnog voda (1, 2, 5, 6, 9, 10, 13, 14, 39-1). / **Installation of 9 fastener sets for return wire (1, 2, 5, 6, 9, 10, 13, 14, 39-1).**
   b) **km 83+460 – km 84+369:** Montaža 10 nosača opreme (46-47 2 kom, 50-51 2 kom, 88-89 2 kom, 90-91 3 kom, 92-93 1 kom), montaža 2 pričvrsnika dvostruke konzole na nosaču opreme (46-47 2 seta). / **Installation of 10 equipment carriers (46-47 2 pcs, 50-51 2 pcs, 88-89 2 pcs, 90-91 3 pcs, 92-93 1 pcs), installation of 2 double cantilever fasteners on equipment carrier (46-47 2 sets).**
4. OP Rumenka – Kisač **/ OT Rumenka - Kisač:**
   a) **km 85+748 – km 88+134:** Montaža 4 pričvrsnika sidra povratnog voda (27, 28, 87, 88), montaža 47 pričvrsnika povratnog voda (27, 28, 29, 30, 31, 32, 33, 34, 35, 36, 37, 38, 39, 40, 41, 42, 43, 44, 45, 46, 47, 48, 49, 51, 52, 53, 54, 87, 88, 89, 91, 93, 94, 95, 97, 98, 99, 100, 101, 103, 104, 105, 106, 107, 108, 109, 110). / **Installation of 4 fastening anchors for return wire (27, 28, 87, 88), installation of 47 return wire fasteners (27, 28, 29, 30, 31, 32, 33, 34, 35, 36, 37, 38, 39, 40, 41, 42, 43, 44, 45, 46, 47, 48, 49, 51, 52, 53, 54, 87, 88, 89, 91, 93, 94, 95, 97, 98, 99, 100, 101, 103, 104, 105, 106, 107, 108, 109, 110).**
5. Stanica Kisač **/ Kisač station:**
   a) **km 90+564 – km 91+127:** Montaža 2 sidra pričvrsnika povratnog voda (45, 46), montaža 18 pričvrsnika povratnog voda (43, 45, 46, 47, 48, 49, 50, 51, 52, 53, 55, 63, 64, 65, 66, 67, 68, 69); / **Installation of 2 fastener anchors for return wire (45, 46), installation of 18 return wire fasteners (43, 45, 46, 47, 48, 49, 50, 51, 52, 53, 55, 63, 64, 65, 66, 67, 68, 69);**
   b) **km 91+127 – km 91+455:** Montaža 13 pričvrsnika povratnog voda (70, 71, 72, 73, 74, 75, 76, 77, 78, 79, 81, 83, 84). / **Installation of 13 return wire fasteners (70, 71, 72, 73, 74, 75, 76, 77, 78, 79, 81, 83, 84).**
6. Stanica Stepanovićevo **/ Stepanovićevo station:**
   a) **km 97+254 – km 97+853:** Montaža 25 pričvrsnika povratnog voda (29, 30, 31, 32, 33, 34, 35, 36, 37, 38, 39, 40, 47, 48, 49, 50, 51, 52, 53, 54, 55, 56, 57, 58, 60); / **Installation of 25 return wire fasteners (29, 30, 31, 32, 33, 34, 35, 36, 37, 38, 39, 40, 47, 48, 49, 50, 51, 52, 53, 54, 55, 56, 57, 58, 60);**
   b) **km 97+121 – km 97+581:** Montaža 9 ramova obilaznog voda na portalima (25-26 2 kom, 27-28 2 kom, 41-42 2 kom, 43-44 2 kom, 45-46 1 kom). /

Installation of 9 frames for return wire on portals (25-26 2 kom, 27-28 2 kom, 41-42 2 kom, 43-44 2 kom, 45-46 1 kom).



Nedeljni izveštaj o radovima podsistem energija / Weekly report subsystem energy

10.07.2023.-16.07.2023.

Napredak radova elektro energetskih instalacija u železničkoj stanici Novi Sad. / **Progress of works on electrical power installationsin railway station Novi Sad.**

1. **B0.11 & B0.12:** Izvršena priprema i položeni kablovi za paničnu i opštu rasvetu. / **Finished preparations and installed cables for panic and general lighting.**
2. **B0.1:** Izvršena priprema, položeni kablovi za strujni krug 36 i ugrađene kutije. / **Finished preparations, installec cables for power circle 36 and installed boxes.**
3. **B0.9:** Položeni kablovi za napojni most. / **Installed cables for power bridge.**
4. **D0.12a:** Položeni kablovi za opštu i paničnu rasvetu i povezane razvodne kutije. / **Installed cables for general and panic lighting and connected distribution boxes.**
5. **D0.13 & D0.14:** Izvršena priprema, položeni kablovi i ugrađene kutije za priključnice, prekidače rasvete i panik rasvetu (samo kablovi). / **Finished preparations, installed cables and distribution boxes for sockets, switches and panic lighting (just cables).**
6. **B0.13:** Izvršena priprema površina, položeni kablovi za priključnice, panik i opštu rasvetu. / **Finished preparation of surfaces, installed cables for sockets, panic and general lighting.**
7. **D0.1:** Izvršeno povezivanje razvodnih kutija. Izvršena priprema površina, položeni kablovi za: priključnice, rasvetu i ventilator i ugrađene kutije za priključnice i prekidače rasvete. / **Finished connection of distribution boxes. Finished preparation of surfaces, installed cables for: sockets, lighting and ventilator and installed boxes for sockets and light switches.**
8. **A0.21:** Položeni kablovi za napajanje uređaja u TK prostoriji i povezani u GRO/A0. / **Installed cables for power supply of devices in TK room and connected in GRO/A0.**

Napredak radova na kontaktnoj mreži / **Progress of works on overhead catenary system**

1. Stanica Lovćenac **/ Lovćenac station:**
   a) Polaganje 450m užeta za uzemljenje nadstrešnice. / **Installation 450m of rope for grounding of canopy.**
2. Stanica Bačka Topola **/ Bačka Topola station:**
   a) Polaganje 550m užeta za uzemljenje nadstrešnice. / **Installation 550m of rope for grounding of canopy.**
3. Stanica Žednik **/ Žednik station:**
   a) Polaganje 360m užeta za uzemljenje nadstrešnice. / **Installation 360m of rope for grounding of canopy.**

Napredak radova na izmeštanju i zaštiti elektro energetske infrastrukture / **Progress of works on relocation and protection of electrical power infrastructure**

1. **KM 82+750 - Novi Sad:**
   - Zbog završenog donjeg i gornjeg stroja na lokaciji prokopavanje nije moguće izvesti, razmatra se podbušenje. / **Because of the completion of substructure and superstructure on this location excavation is not possible, under drilling is in consideration.**

2. KM 96+363 - Stepanovićevo:

1) Obeležavanje trase iskopa. / **Marking excavation path.**
2) Trasa kači 2 reda kukuruza, tražen vlasnik parcele radi dogovora. / **Path is in collistion with corn field, searched for owner of plot for negotiation.**
3) Iskopan deo trase. / **Excavated part of trench.**

3. KM 97+032 - Stepanovićevo:

1) Sanirana šteta na oštećenoj ogradi. / **Repaired damaged fence.**

4. KM 102+310 - Zmajevo:

1) Ponovo otkopana obrušena trasa i iskopan novi deo prema tehničkom rešenju. / **Re excavated collapsed trench and excavated new part by technical solution.**

2) Pripremljeno za betonažu podloge. / **Preparation for cementing of pipe bed.**

3) Betonirana podloga rova. / **Cemented bottom of trench.**

5. KM 102+771 - Zmajevo:

1) Ručni iskop kod temelja pernoskih zidova da se pronađe položena cev, nije pronađena. / **Manual excavation at foundation of platform walls in search for installed pipe, was not found.**

Nedeljni izveštaj o radovima podsistem energija / Weekly report subsystem energy

17.07.2023.-23.07.2023.

Napredak radova elektro energetskih instalacija u železničkoj stanici Novi Sad. / **Progress of works on electrical power installationsin railway station Novi Sad.**

1. **D0.1:** Izvršeno polaganje kablova za opštu rasvetu od prostorije D0.12a do D0.14. / **Finished installation of cables for general lighting from room D0.12a to D0.14.**
2. **B0.9:** Izvršena montaža nadgradnih razvodnih kutija i povezivanje kablova u istima. / **Finished installation of surfacemounted distribution boxes and connection of cables in same boxes.**
3. **B0.11-B0.15:** Dovedeni kablovi za napajanje Fan Coil-a. / **Cables brought to possition for power supply of Fan Coils.**
4. **AH.1, AH.2 & AH.3:** Položeni kablovi za napajanje priključnica, ventilatora, RO-SP/DEA, opšteg i protiv paničnog osvetljenja kao i za uzemljenje. Povezane razvodne kutije. / **Installed cables for power supply of sockets, ventilation, RO-SP/DEA, general and panic lighting as well as grounding. Connected distribution boxes.**
5. **A0.14:** Izvršeno povezivanje razvodnih kutija sa strujnim mostovima za prostorije AH. / **Finished connection of distribution boxes with power bridges for AH rooms.**
6. **B0.12:** Ponovno polaganje kablova za priključnice TIP2 nakon rušenja i prenamene zida na kom su već bili pozicionirani kablovi. / **Installation of cables for TYPE2 sockets again after demolision of wall on which they have already been installed.**
7. **B0.3:** Bušenje betonskih stubova i pripremanje površina za polaganje kablova za napajanje 4 info table. / **Drilling concrete pillars and preparation of surfaces for installation of cables for 4 info boards.**
8. **B0.27 & B0.17:** Privremeno postavljeno napajanje opšteg osvetljenja radi preseljenja osoblja za održavanje higijene. / **Temporary installed power supply for general lighting for the purpose of mooving staff for hygiene.**
9. **A1.21:** Započeta montaža i povezivanje svetiljki za opštu rasvetu. / **Begun installation and connection of lights for general lighting.**
10. **A1.2, A1.20 & A1.21:** Izvršena montaža i povezivanje svetiljki za opštu i paničnu rasvetu. / **Finished installation and connection of lights for general and panic lighting.**
11. **D0.13:** Izvršena priprema i polaganje kablova za priključnicu. / **Finished preparation and installation of cables for sockets.**
12. **A2.26:** Urađen prodor za pozicioniranje napojnog kabla lifta A2.27 i polaganje istog. / **Made penetration for positioning power cable of elevator A2.27 and installation of same.**

13. **A2.5, A2.6 & B2.1:** Montirani i povezani prekidači rasvete i priključnica TIP2. / **Installed and connected light switches and socket TYPE2.**

Napredak radova na kontaktnoj mreži / **Progress of works on overhead catenary system**

1. Stanica Zmajevo/ **Zmajevo station:**

a) **KM 102+465 - KM 102+868:** Povezivanje uzemljenja za klupe i nadstrešnicu na peronu (6 mesta). / **Connecting grounding installation to benches and canopy on platforms (6 places).**

Napredak radova na izmeštanju i zaštiti elektro energetske infrastrukture / **Progress of works on relocation and protection of electrical power infrastructure**

1. KM 96+363 - Stepanovićevo:

1) Obeležavanje trase iskopa. / **Marking excavation path.**
2) Iskop obeležene trase. / **Excavation of marked path.**
3) Betoniran deo trase koji se ukršta sa prugom. / **Cemented part of path underneath railway.**
4) Podbušen i ucevljen prolaz ispod lokalnog puta. / **Under drilled and piped path underneath local road.**
5) Zavarene i pripremljene cevi za polaganje na posteljicu od betona ispod novoprojektovane brze pruge. / **Welded and prepared pipes for installation on cement bed underneath newly designed high speed railway.**

2. KM 102+310 - Zmajevo:

1) Pripremljene i zavarene PEHD cevi koje se polažu na betonsku posteljicu. /
Prepared and welded PEHD pipes to be placed on cement bed.

Nedeljni izveštaj za radove na izmeštanju i zaštiti elektroenergetske infrastrukture i na osvetljenju denivelisanih ukrštaja i pristupnih saobraćajnica

30.06.2023. ÷ 07.07.2023.

Izmeštanje i zaštita elektroenergetske infrastrukture

Stacionaža km 174+930, 20 kV :

Na osnovu dostavljene Metodologije i Dinamičkog plana za izvođenje radova izvršeno je :

- Na mestu ukrštanja buduće trase 20 kV kablovskih vodova sa železničkom prugom u blizini podvožnjaka u Bajnatskoj ulici (km 174+515) , izvršen je iskop kablovskog rova na strani na kojoj je uklonjena železnička pruga.
- Iskop kablovskog rova izvršen je na dubini 5,5m ispod koloseka železničke pruge prema poprečnom profilu iz projektne dokumentacije a koji je ispod iskopa koji će se vršiti za izgradnju donjeg stroja.
- Izvršena je izrada donjeg sloja mršavog betona debljine 10cm, postavljeno je 12 PVC cevi izmedju kojih je nasut pesak i izvršena je ugradnja betona iznad cevi.

Napomena:

- Kada pruga bude demontirana na suprotnoj strani , izvršiće se iskop kablovskog rova i postavljanje cevi i sa te strane.

Radove je izveo Somborelektro d.o.o. Sombor.

Foto prilog:

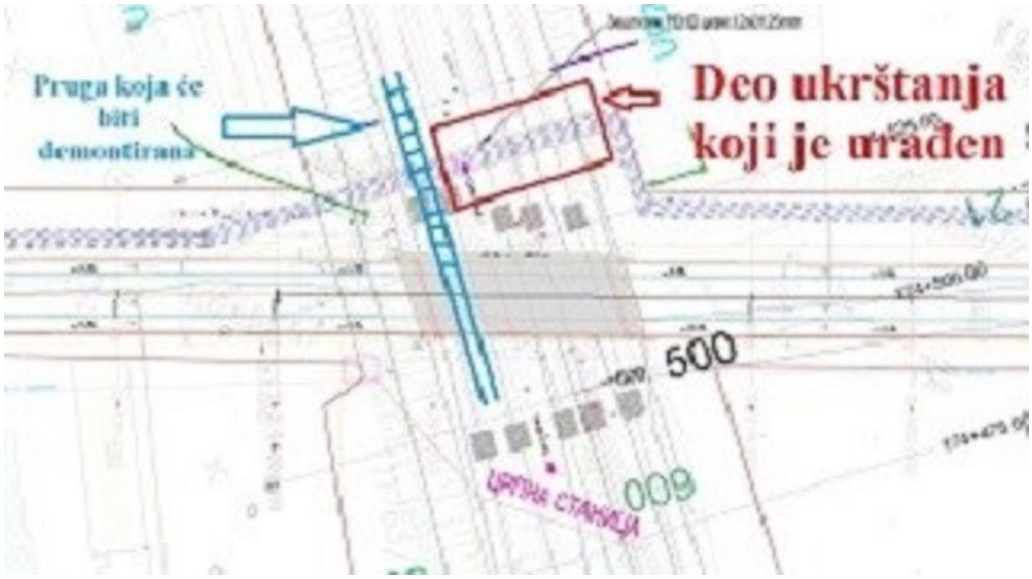

- Što se tiče nastavka drugih radova na izmeštanju i zaštiti elektroenergetske infrastrukture na stacionaži **km 174+930** oni mogu uslediti kada se dalja trasa koja je paralelno sa podvožnjakom dovede u fazu u kojoj može da se vrši iskop rova i

polaganje kablova, što u ovom slučaju nije moguće zbog izgradnje podvožnjaka, zbog pristupa mašina i potrebne opreme izgradnji podvožnjaka, a takodje nije izvršeno nasipanje tla uz konstrukciju podvoznjaka.

Foto prilog:

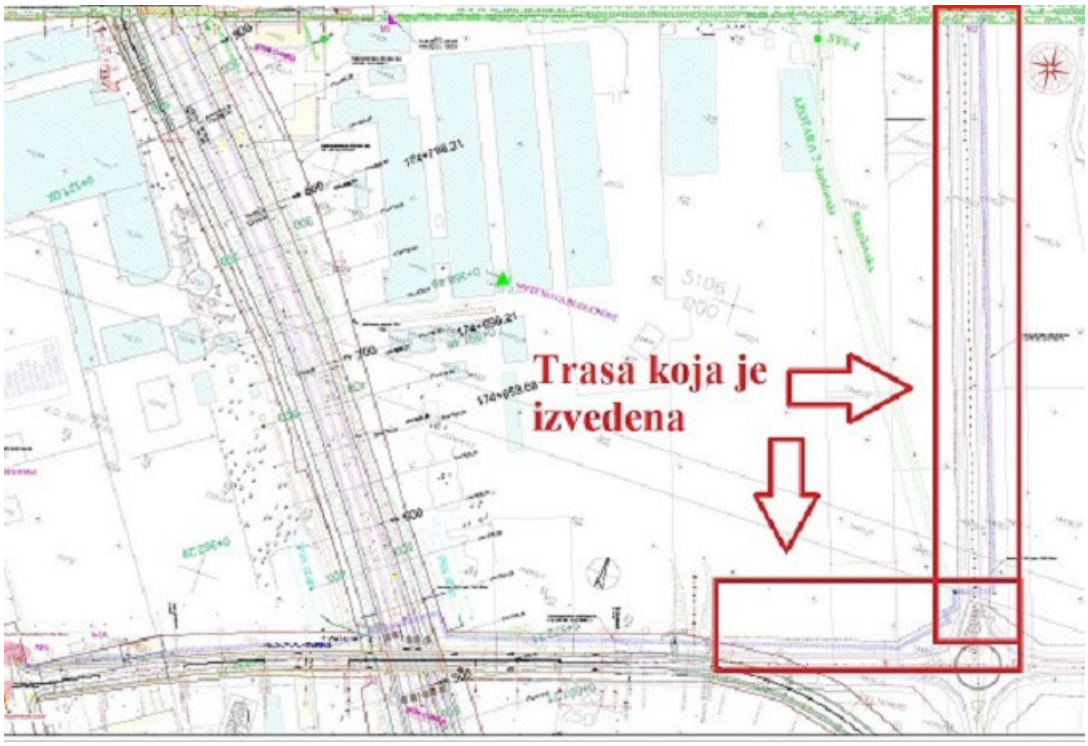

Izmeštanje na Senćanskom putu, km 174+515

Prilikom izgradnje saobraćajnice koja spaja podvožnjak na stacionaži km 174+515 (Bajnatska ulica) ukazala se potreba za izmeštanjem elektroenergetske infrastrukture 20 kV, tačnije na mestu izgradnje nove saobraćajnice koja spaja Senćanski put sa podvožnjakom na stacionaži km 174+515, bilo je neophodno izmestiti dva kablovska voda 20 KV koji su smetali iskopu za izgradnju nove saobraćajnice.

Izvršen je iskop kablovskog rova ispod kvote iskopa za novu saobraćajnicu, postavljene su 4 PVC cevi prečnika 125 mm, urađen je sloj mršavog betona iznad i ispod PVC cevi, položena su dva nova snopa kablovskog voda XHE 49A 3x(1x150mm²) 20 KV, položena je opeka podužno između kablova, izvršeno je rasecanje postojećih kablovskih vodova, izvršena je izrada kablovskih spojnica na novi kablovski vod i izvršeno je poništavanje stare trase kabla koja je smetala iskopu.

Napomena:

Ovo izmeštanje nije obuhvaćeno projektnom dokumentacijom.

Radove je izveo Somborelektro d.o.o. Sombor.

Foto prilog:

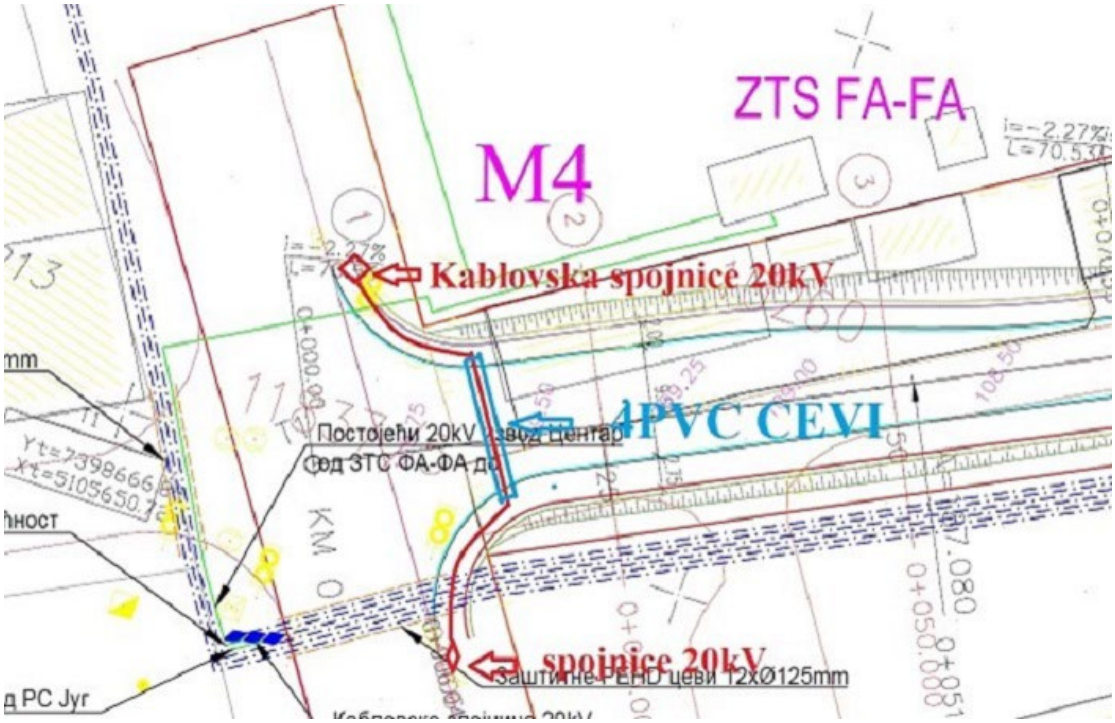

Osvetljenje denivelisanih ukrštaja i pristupnih saobraćajnica

Stacionaža km 174+515

Na osnovu dostavljene Metodologije i Dinamičkog plana za izvođenje radova izvršeno je :
- iskop zemlje za izradu temelja stubova javnog osvetljenja;
- provera zbijenosti tla u temelju i
- ugradnja anker ploča i betoniranje temelja stubova javnog osvetljenja.

Radove je izveo Electrogroup ITS doo Sombor.

Foto prilog:

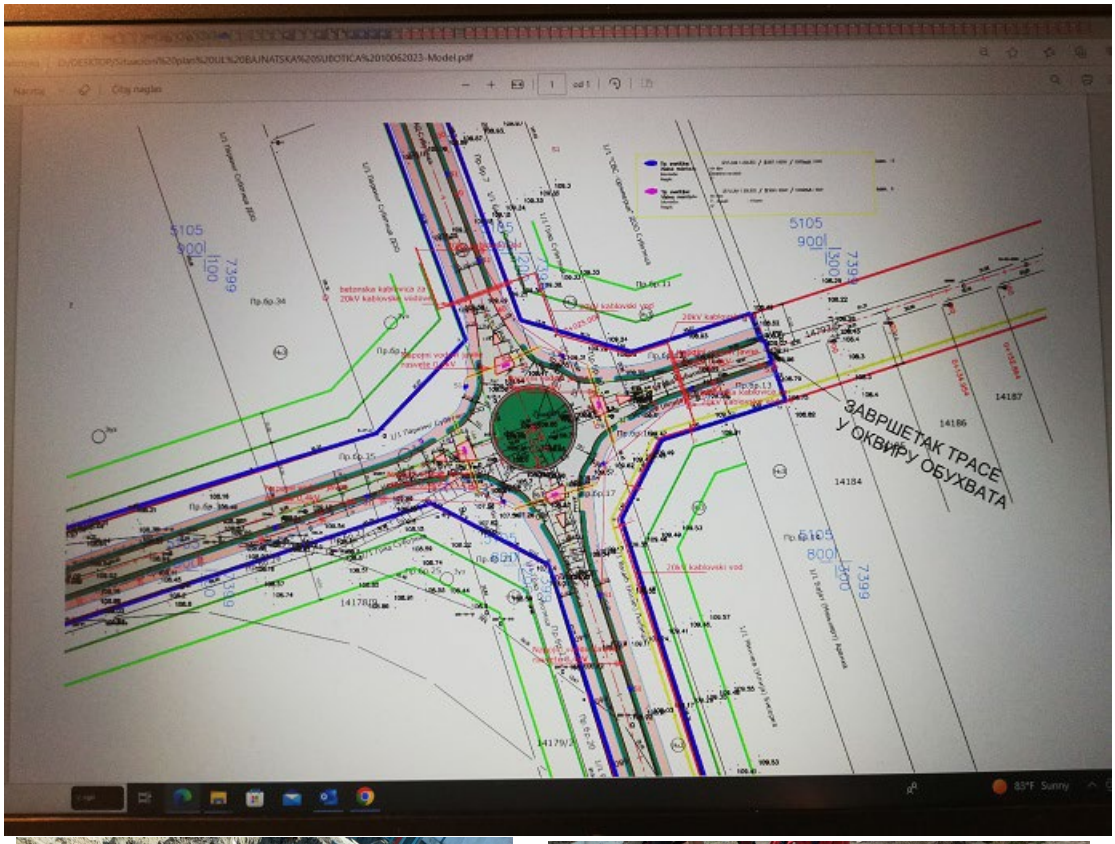



S poštovanjem/Regards:

Rukovodilac stručnog nadzora/Team Leader:
Dragan Gligorov

Pripremio/Prepared by:
Zoran Petrović,
Nadzorni organ za podsistem energija (kontaktna mreža i elektroenergetska postrojenja), deonica 3
Supervising Engineer for energy subsystem (overhead contact line and electric power plants), section 3

Nedeljni izveštaj za radove na podsistemu energija

07.07.2023. ÷ 14.07.2023.

Osvetljenje denivelisanih ukrštaja i pristupnih saobraćajnica

Stacionaža km 174+515

Na osnovu dostavljene Metodologije i Dinamičkog plana za izvođenje radova izvršeno je :

- iskop rova za polaganje kabla;
- polaganje kabla tipa PP00-A 4x25mm2 i FeZn trake;
- izrada instalacije kablom PP00 5x4mm² za svetiljke na zidovima podvožnjaka;
- iskop zemlje za izradu temelja stubova javnog osvetljenja;
- provera zbijenosti tla u temelju;
- ugradnja anker ploča i betoniranje temelja stubova javnog osvetljenja i
- zatrpavanje rova.

Radove je izveo Electrogroup ITS doo Sombor.

Foto prilog:





S poštovanjem/Regards:

Rukovodilac stručnog nadzora/Team Leader:
Dragan Gligorov

Pripremio/Prepared by:
Zoran Petrović,
Nadzorni organ za podsistem energija (kontaktna mreža i elektroenergetska postrojenja), deonica 3
Supervising Engineer for energy subsystem (overhead contact line and electric power plants), section 3

Nedeljni izveštaj za radove na podsistemu energija

14.07.2023. ÷ 21.07.2023.

Izmeštanje i zaštita elektroenergetske infrastrukture

Stacionaža km 174+930, 20 kV :

Po osnovu Ugovora između Somborelektra I Vojputa izvršeno je :

- Kabliranje dva nadzemna 20 kV-na dalekovoda (Izvod Stražilovska i izvod Kanal A), kao i izmeštanje dva 20 kV-na kablovska voda (Izvod Prečistač i izvod Azotara), koji su se ukrštala sa kružnim tokom.

U 20 kV-ni dalekovod-izvod Stražilovska:

- Izvršena je ugradnja novog čelično rešetkastog stuba i na njega su ugradjene potrebne konzole i odvodnici prenapona.

- Izvršen je iskop kablovskog rova dubine 1,2 m (na mestu ukrštanja rova sa saobraćajnicom izvršen je iskop rova ispod kote za iskop saobraćajnice).

- Postavljanje su PVC cevi na mestima ukrštanja, postavljen je mršav beton ispod i iznad cevi, položen je kabl od novog ČRS do postojećeg armirano betonskog stuba Karpoš, uradjene su kablovske glave i završnice, izvršeno je podizanje kablova na stub i ugradnja odvodnika prenapona.

- Izvršeno je rasecanje Al/Če provodnika, isporuka i ugradnja lanaca, zatezanje provodnika na lance na oba stuba. demontaža AL/Če provodnika izmedju stuba ČRS i Karpoša a koji je prelazio iznad kruznog toka, demontaža jednog armirano betonskog stuba od 20 m (preostalo je da se demontira još jedan stub od 20 m koji se nalazi u dvorštu carinskog magacina).

- Novi kablovski vod je ispitan i pušten u rad.

U 20 KV-ni dalekovod izvod Kanal A:

- Izvršena je ugradnja novog čelično rešetkastog stuba i na njega su ugradjene potrebne konzole i odvodnici prenapona.

- Izvršen je iskop kablovskog rova dubine 1,2 m (na mestu ukrštanja sa saobraćajnicom izvršeno je iskop rova, ispod kote za iskop saobraćajnice).

- Postavljanje su PVC cevi na mestima ukrštanja, postavljen je mršav beton ispod i iznad cevi, položen je kabl od novog ČRS do postojećeg armirano betonskog stuba Karpoš (od spojnog mesta 1 do spojnog mesta 2 na crtežu), uradjene su kablovske glave i završnice.

-Preostalo da se Izvrši podizanje kablova na stub, ugradnja odvodnika prenapona, rasecanje Al/Če provodnika, isporuka i ugradnja lanaca, zatezanje provodnika na lance na oba stuba, demontaža AL/Če provodnika izmedju stuba ČRS i Karpoša koji prelazi u blizini kružnog toka i demontaža još jednog stuba od 20 m koji se nalazi u dvorštu carinskog magacina.

- Novi kablovski vod je ispitan i pušten u rad.

Imamo 2 ukrštanja kablovskog voda (na slici su obeležena oba ukrštaja):

Ukrštanje broj 1: Na ovom ukrštanju uradjeno je postavljanje 18 PVC cevi prečnika 125 mm od kojih je 12 PVC cevi za polaganje kablovskih vodova iz pravca Lošinjske ulice na km 174+930 (u 6 cevi imamo kablove, 6 su rezerva, a preostalih 6 cevi je predviđeno za izmeštanje insfrastrukture u blizini kružnog toka po Ugovoru između Somborelektra i Vojputa – u 4 PVC cevi su postavljeni kablovi: izvod Stražilovska, izvod Kanal A, izvod Prečistač i izvod Azotara, a preostale dve cevi su postavljene kao rezerva). ispod i iznad cevi stavljen je sloj mršavog betona.

Ukrštanje broj 2: Na ovom ukrštanju postavljeno je 6 PVC cevi, u 4 PVC cevi postavljeni su kablovi: izvod Stražilovska, izvod Kanal A, izvod Prečistač i izvod Azotara, a preostale dve cevi su rezerva . ispod i iznad cevi postavljen je sloj mršavog betona,

Radove je izveo Somborelektro d.o.o. Sombor.

Foto prilog:

Situacija trase kod kruznog toka, 23.07

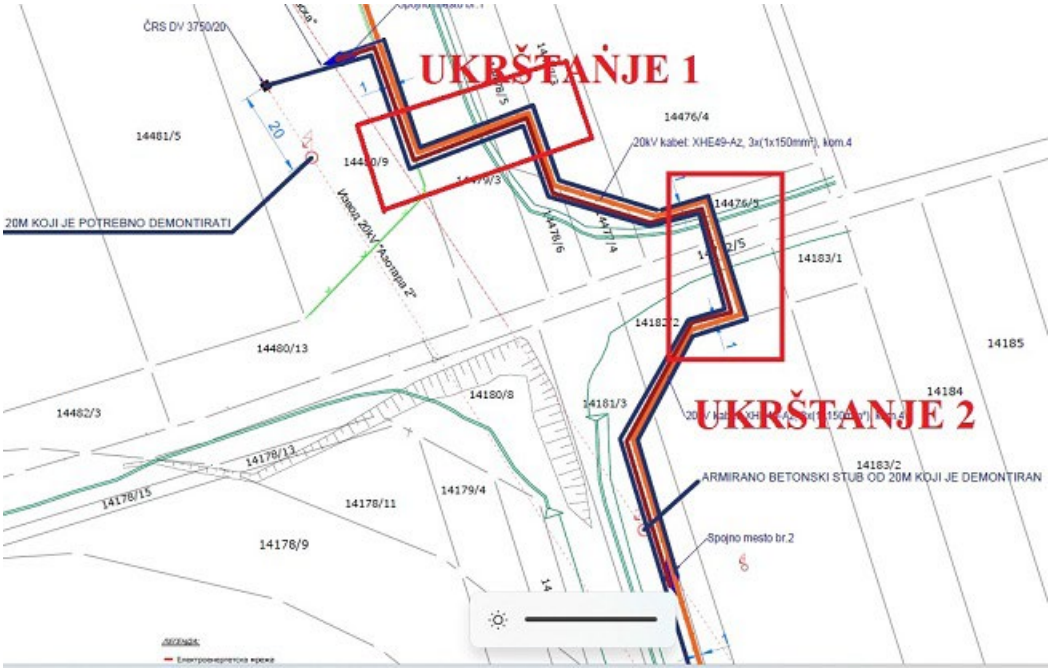
ČRS DV 3750/20
UKRŠTANJE 1
14476/4
20kV kabel: XHE49-Az, 3x(1x150mm²), kom.4
14481/5
20M KOJI JE POTREBNO DEMONTIRATI
Vsaoa 20kV "Azorapa 2"
14476/5
14183/1
14480/13
14185
14184
14482/3
14180/8
14181/3
UKRŠTANJE 2
14178/13
14183/2
ARMIRANO BETONSKI STUB OD 20M KOJI JE DEMONTIRAN
14178/15
14178/11
14179/4
Spojno mesto br.2
14178/9

Osvetljenje denivelisanih ukrštaja i pristupnih saobraćajnica

Osvetljenje podvožnjaka u km 174+515

Na osnovu dostavljene Metodologije i Dinamičkog plana za izvođenje radova izvršeno je :

- ugradnja stubova javnog osvetljenja;
- ugradnja svetiljki na stubove javnog osveljenja i
- povezivanje napojnih kablova u stubovima.

Radove je izveo Electrogroup ITS doo Sombor.

Foto prilog:

S poštovanjem/Regards:

Rukovodilac stručnog nadzora/Team Leader:
Dragan Gligorov

Pripremio/Prepared by:
Zoran Petrović,
Nadzorni organ za podsistem energija (kontaktna mreža i elektroenergetska postrojenja), deonica 3
Supervising Engineer for energy subsystem (overhead contact line and electric power plants), section 3

Nedeljni izveštaj za radove na podsistemu energija

21.07.2023. ÷ 28.07.2023.

Izmeštanje i zaštita elektroenergetske infrastrukture

Stacionaža km 169+250, 35 kV :

Na osnovu dostavljene Metodologije i Dinamičkog plana za izvođenje radova izvršeno je izmeštanje i zaštita elektroenergetske infrastrukture i to :

- iskop rova za polaganje 35 kV kabla;
- polaganje 35 kV kabla tipa XHE 49-A 3x1x150 mm² i
- zatrpavanje rova.

Radove je izveo Electrogroup ITS doo Sombor.

Foto prilog:

Osvetljenje denivelisanih ukrštaja i pristupnih saobraćajnica

Osvetljenje podvožnjaka u km 174+515

Na osnovu dostavljene Metodologije i Dinamičkog plana za izvođenje radova izvršena je :

- ugradnja i povezivanje ormana za upravljanje javnom rasvetom.

Radove je izveo Electrogroup ITS doo Sombor.

Foto prilog:

S poštovanjem/Regards:

Rukovodilac stručnog nadzora/Team Leader:
Dragan Gligorov

Pripremio/Prepared by:
Zoran Petrović,
Nadzorni organ za podsistem energija (kontaktna mreža i elektroenergetska postrojenja), deonica 3
Supervising Engineer for energy subsystem (overhead contact line and electric power plants), section 3

Недељни извештај о изведеним радовима на инфраструктурним објектима станица Нови Сад, Кисач, Степановићево, Змајево и ТПС Нови Сад

03.07.2023 – 09.07.2023

НОВИ САД

Путнички и Теретни потходник у станици Нови Сад

Перонски зидови, Перонске Надстрешнице

Станична зграда

1/1.1; 1/1.2; 2/9.1.2; 2/9.1.3; 2/9.1.8; 9/5.1.1; 9/5.1.2

Израда темеља галерије вестибила

ЕТП зграда у Станици Нови Сад

1/1.4- 2/9.1.5.1

Није било радова због измене Пројектне документације. У току је израда новог Пројекта који укључује изградњу новог објекта, а не реконструкцију постојећег. Извођач радова је доставио ревидовани пројекта на сагласност

2/11- ТК канализација

Извођени су радови на изради префабрикованих шахтова ТК канализације

ЕВП зграда у Станици Нови Сад

1/1.3

У току су електро радови унутар објекта, као и демонтажа носеће скеле

ТПС НОВИ САД

Путнички потходник у станици ТПС Нови Сад

Перонски зидови, Перонске Надстрешнице

1/1.5; 2/9.1.6; 2/9.1.7; 2/9.1.9; 9/5.2

Није било радова, али је у међувремену дошлод од оштећења еластомерног тепиха. Исти је потребно заменити.

Пројекат зграде СС и ТК у Сајлову



Пројекат зграде СС и ТК у Руменци

КИСАЧ

Путнички потходник у станици Кисач

Перонски зидови, Перонске Надстрешнице

Станична зграда

1/1.4.3; 2/9.4.2; 2/9.4.3; 2/9.4.5; 9/5.3

Пројекат зграде ПС у станици Кисач

1/4.4; 2/9.4.4.1; 2/9.4.4.2

Пројекат зграде СС и ТК у Кисачу

1/4.2; 2/9.4.1

СТЕПАНОВИЋЕВО

Путнички потходник у станици Степановићево

Перонски зидови, Перонске Надстрешнице

1/1.5.2; 2/9.5.2; 2/9.5.3; 2/9.5.4; 9/5.4

Неадекватно подлога испод бехатон плоча, и ископ за екстерни шахт у близини потходника

Пројекат зграде СС и ТК у Степановићеву

ЗМАЈЕВО

Путнички потходник у станици Змајево

Перонски зидови, Перонске Надстрешнице

Станична зграда

1/1.6.3; 2/9.6.2; 2/9.6.3; 2/9.6.5; 9/5.5

Пројекат зграде СС и ТК у станици Змајево

1/6.2; 2/9.6.1

Пројекат зграде ПСН у станици Змајево
1/6.4; 2/9.6.4.1; 2/9.6.4.2

Извештај израдио:
Дејан Тодоровић, Дипломирани Грађевински Инжењер
Надзор за инфраструктурне објекте у станицама

Нови Сад
07.07.2023

Недељни извештај о изведеним радовима на инфраструктурним објектима станица Нови Сад, Кисач, Степановићево, Змајево и ТПС Нови Сад

10.07.2023 – 16.07.2023

НОВИ САД

Путнички и Теретни потходник у станици Нови Сад

Перонски зидови, Перонске Надстрешнице

Станична зграда

1/1.1; 1/1.2; 2/9.1.2; 2/9.1.3; 2/9.1.8; 9/5.1.1; 9/5.1.2

Израда темеља галерије вестибила

ЕТП зграда у Станици Нови Сад

1/1.4- 2/9.1.5.1

Није било радова због измене Пројектне документације. У току је израда новог Пројекта који укључује изградњу новог објекта, а не реконструкцију постојећег. Извођач радова је доставио ревидовани пројекта на сагласност. Добијена је сагласност Надзора на достављено Техничко решење

2/11- ТК канализација

Извођени су радови на изради префабрикованих шахтова ТК канализације

ЕВП зграда у Станици Нови Сад

1/1.3

У току су електро радови унутар објекта, као и демонтажа носеће скеле

ТПС НОВИ САД

Путнички потходник у станици ТПС Нови Сад

Перонски зидови, Перонске Надстрешнице

1/1.5; 2/9.1.6; 2/9.1.7; 2/9.1.9; 9/5.2

Обилазак фабрике челичне конструкције надстрешнице

Пројекат зграде СС и ТК у Сајлову

Пројекат зграде СС и ТК у Руменци

КИСАЧ

Путнички потходник у станици Кисач

Перонски зидови, Перонске Надстрешнице

Станична зграда

1/1.4.3; 2/9.4.2; 2/9.4.3; 2/9.4.5; 9/5.3



Извођач радова је отпочео поплочавање перона, без претходно изведеног хабајућег слоја на круни перонског зида

Пројекат зграде ПС у станици Кисач
1/4.4; 2/9.4.4.1; 2/9.4.4.2

Пројекат зграде СС и ТК у Кисачу
1/4.2; 2/9.4.1

СТЕПАНОВИЋЕВО

Путнички потходник у станици Степановићево
Перонски зидови, Перонске Надстрешнице
1/1.5.2; 2/9.5.2; 2/9.5.3; 2/9.5.4; 9/5.4

Поплочавање бехатоном, без претходно изведеног хабајућег слоја , и ископ за екстерни шахт у близини потходника

Пројекат зграде СС и ТК у Степановићеву

ЗМАЈЕВО

Путнички потходник у станици Змајево

Перонски зидови, Перонске Надстрешнице

Станична зграда

1/1.6.3; 2/9.6.2; 2/9.6.3; 2/9.6.5; 9/5.5

Пројекат зграде СС и ТК у станици Змајево

1/6.2; 2/9.6.1

Пројекат зграде ПСН у станици Змајево

1/6.4; 2/9.6.4.1; 2/9.6.4.2

Извештај израдио:
Дејан Тодоровић, Дипломирани Грађевински Инжењер
Надзор за инфраструктурне објекте у станицама

Нови Сад
14.07.2023

Недељни извештај о изведеним радовима на инфраструктурним објектима станица Нови Сад, Кисач, Степановићево, Змајево и ТПС Нови Сад

10.07.2023 – 16.07.2023

НОВИ САД

Путнички и Теретни потходник у станици Нови Сад

Перонски зидови, Перонске Надстрешнице

Станична зграда

1/1.1; 1/1.2; 2/9.1.2; 2/9.1.3; 2/9.1.8; 9/5.1.1; 9/5.1.2

Контрола фабричке производње перонских ограда

ЕТП зграда у Станици Нови Сад

1/1.4- 2/9.1.5.1

Није било радова због измене Пројектне документације. Добијена је сагласност Надзора на достављено Техничко решење

2/11- ТК канализација

ЕВП зграда у Станици Нови Сад

1/1.3



У току су електро радови унутар објекта, као и демонтажа носеће скеле

ТПС НОВИ САД

Путнички потходник у станици ТПС Нови Сад

Перонски зидови, Перонске Надстрешнице

1/1.5; 2/9.1.6; 2/9.1.7; 2/9.1.9; 9/5.2

Пројекат зграде СС и ТК у Сајлову

Пројекат зграде СС и ТК у Руменци

КИСАЧ

Путнички потходник у станици Кисач

Перонски зидови, Перонске Надстрешнице

Станична зграда

1/1.4.3; 2/9.4.2; 2/9.4.3; 2/9.4.5; 9/5.3

Извођач радова је отпочео поплочавање перона, без претходно изведеног хабајућег слоја на круни перонског зида

Пројекат зграде ПС у станици Кисач

1/4.4; 2/9.4.4.1; 2/9.4.4.2

Пројекат зграде СС и ТК у Кисачу

1/4.2; 2/9.4.1

СТЕПАНОВИЋЕВО

Путнички потходник у станици Степановићево

Перонски зидови, Перонске Надстрешнице

1/1.5.2; 2/9.5.2; 2/9.5.3; 2/9.5.4; 9/5.4

Поплочавање бехатоном, без претходно изведеног хабајућег слоја , и ископ за екстерни шахт у близини потходника

Пројекат зграде СС и ТК у Степановићеву

ЗМАЈЕВО

Путнички потходник у станици Змајево

Перонски зидови, Перонске Надстрешнице

Станична зграда

1/1.6.3; 2/9.6.2; 2/9.6.3; 2/9.6.5; 9/5.5

Пројекат зграде СС и ТК у станици Змајево

1/6.2; 2/9.6.1

Пројекат зграде ПСН у станици Змајево
1/6.4; 2/9.6.4.1; 2/9.6.4.2

Извештај израдио:
Дејан Тодоровић, Дипломирани Грађевински Инжењер
Надзор за инфраструктурне објекте у станицама

Нови Сад
22.07.2023

Недељни извештај о изведеним радовима на инфраструктурним објектима станица Нови Сад, Кисач, Степановићево, Змајево и ТПС Нови Сад

24.07.2023 – 30.07.2023

НОВИ САД

Путнички и Теретни потходник у станици Нови Сад

Перонски зидови, Перонске Надстрешнице

Станична зграда

1/1.1; 1/1.2; 2/9.1.2; 2/9.1.3; 2/9.1.8; 9/5.1.1; 9/5.1.2

Није било радова

ЕТП зграда у Станици Нови Сад

1/1.4- 2/9.1.5.1

2/11- ТК канализација

Није било радова

ЕВП зграда у Станици Нови Сад

1/1.3

У току су електро радови унутар објекта, као и демонтажа носеће скеле

ТПС НОВИ САД

Путнички потходник у станици ТПС Нови Сад

Перонски зидови, Перонске Надстрешнице

1/1.5; 2/9.1.6; 2/9.1.7; 2/9.1.9; 9/5.2

Није било радова

Пројекат зграде СС и ТК у Сајлову Није било радова

Пројекат зграде СС и ТК у Руменци

КИСАЧ

Путнички потходник у станици Кисач

Перонски зидови, Перонске Надстрешнице

Станична зграда

1/1.4.3; 2/9.4.2; 2/9.4.3; 2/9.4.5; 9/5.3

Извођач радова је отпочео поплочавање перона, без претходно изведеног хабајућег слоја на круни перонског зида

Пројекат зграде ПС у станици Кисач

1/4.4; 2/9.4.4.1; 2/9.4.4.2

Није било радова

Пројекат зграде СС и ТК у Кисачу

1/4.2; 2/9.4.1

СТЕПАНОВИЋЕВО

Путнички потходник у станици Степановићево

Перонски зидови, Перонске Надстрешнице

1/1.5.2; 2/9.5.2; 2/9.5.3; 2/9.5.4; 9/5.4

Поплочавање бехатоном, без претходно изведеног хабајућег слоја , и ископ за екстерни шахт у близини потходника

Пројекат зграде СС и ТК у Степановићево

ЗМАЈЕВО

Путнички потходник у станици Змајево

Перонски зидови, Перонске Надстрешнице

Станична зграда

1/1.6.3; 2/9.6.2; 2/9.6.3; 2/9.6.5; 9/5.5

Пројекат зграде СС и ТК у станици Змајево

1/6.2; 2/9.6.1

Наставак радова на армирању темељних трака

Пројекат зграде ПСН у станици Змајево

1/6.4; 2/9.6.4.1; 2/9.6.4.2

Пројекат зграде СС и ТК у станици Бачко Добро Поље

Извештај израдио:

Дејан Тодоровић, Дипломирани Грађевински Инжењер

Надзор за инфраструктурне објекте у станицама

Нови Сад

28.07.2023

NEDELJNI IZVEŠTAJ O NAPREDKU RADOVA NA INFRASTRUKTUNIM OBJEKTIMA U SLUŽBENIM MESTIMA NA DEONICI 2
05.06.2023.-18.06.2023.

STANICA VRBAS

Stanična zgrada na km 113+610.13

Pothodnik na km 113+610.13

- Započeto je zasipanje pothodnika

Peronski zidovi

- U toku je izrada armature stopa i tela i peronskih zidova
- U toku je betoniranje stopa i tela peronskih zidova

TK okna

- U toku su radovi (izrada podložnog betona, izrada hidroizolacije donje ploče, izrada armature zidova , obziđivanje kao zaštita hidroizolacije)na tk oknima 1,2,3,4,6,
- Stepen završenosti tk okana u stanici Bačka Topola je 6%

EVP Vrbas km 119+480

- Završeno je betoniranje međuspratne konstrukcije niže strane objekta
- U toku je izrada armature greda

STANICA LOVĆENAC

Pothodnik na km 129+485

- U toku je obziđivanje pothodnika

TK okna

- Radovi nisu izvođeni
- Stepen završenosti tk okana u stanici Lovćenac mali Iđoš je 91%

Peronski zidovi

- U toku je nasipanje peronskih zidova
- U toku je izrada kruna peronskih zidova

MALI IĐOŠ

TK objekat

- Završen je iskop temeljnih traka
- Završeno je betoniranje temljnih traka

STANICA BAČKA TOPOLA

Pothodnik na km 143+504

- U toku je nasipanje pothodnika

SS i TK objekat

- U toku je demontaža postojeće konstrukcije
- Završen je iskop temeljnih traka i betoniranje podložnog betona temljnih traka
- Završeno je podbetoniravanje objekta

<u>Vojna rampa na km 143+100</u>

- Radovi nisu izvođeni

TK okna

- U toku su radovi (izrada podložnog betona, izrada hidroizolacije donje ploče, izrada armature zidova , obziđivanje kao zaštita hidroizolacije)na tk oknima 1,2,3,4,6,7,9,10,11,12,13,14,15,16,25,26,27,28,29,30,31,32,33,34,35,36,37,38
- Stepen završenosti tk okana u stanici Bačka Topola je 75%

Peronski zidovi

- U toku je izrada armature peronskih zidova(donje ploče i tela peronskih zidova)
- U toku je nasipanje peronksih zidova

MALI BEOGRAD

TK objekat

- Završen je iskop temeljnih traka
- Završeno je betoniranje temljnih traka

STANICA ŽEDNIK

Pothodnik na km 157+139

- Završeno je betoniranje sloja za zaštitu pothodnika

PS Žednik

- Završena je izrada amrature temeljnih stopa
- Završeno je btoniranje temeljnih stopa

SS i TK objekat

- U toku je demontaža postojećih delova konsrukcije
- U toku je izrada armature temeljnih stopa i temlejnih traka

TK okna

- U toku su radovi (izrada podložnog betona, izrada hidroizolacije donje ploče, izrada armature zidova)na tk oknima 1,2,3,4,5,6, 7, 8, 9, 10,12,13, 16,17,18, 19,20
- U toku je postavljanje cevi za povezivanje tk okana
- Stepen završenosti tk okana u stanici Žednik je 91%

Peronski zidovi

- U toku je izrada kruna peronskih zidova
- U toku je izrada armature stopa i tela peronskih zidova
- U toku je nasipanje peronskih zidova

SS i TK objekat

- U toku je demontaža postojeće konstrukcije
- U toku je izrada iskopa kao i nasipanja zone novog dela objekta
- U toku je izrada armature temljnih traka objekta

TKKO okna (TKKo okna duž trase TKKO25-TKKO76)

- U toku su radovi (izrada podložnog betona, izrada hidroizolacije donje ploče, izrada armature zidova)na tkko oknima 55,56, 57, 58, 59, 60, 61, 62 65, 66, 67, 68, 69, 70, 71, 72, 73, 74, 75, 76
- Stepen završenosti tkko okana je 43%

Ivan Babić, mast.inž.građ.
Nadzorni organ za infrastrukturne objekte u službenim mestima

NEDELJNI IZVEŠTAJ O NAPREDKU RADOVA NA INFRASTRUKTUNIM OBJEKTIMA U SLUŽBENIM MESTIMA NA DEONICI 2
18.07.2023.-24.07.2023.

STANICA VRBAS

Stanična zgrada na km 113+610.13

- U toku je izrada oplate i armature zidova
- Završeno je betoniranje zidova
- U toku je izrada armature i oplate greda i međuspratne konstrukcije

Pothodnik na km 113+610.13

- Započeto je zasipanje pothodnika

Peronski zidovi

- U toku je izrada armature stopa i tela i peronskih zidova
- U toku je betoniranje stopa i tela peronskih zidova

TK okna

- U toku su radovi (izrada podložnog betona, izrada hidroizolacije donje ploče, izrada armature zidova , obziđivanje kao zaštita hidroizolacije)na tk oknima 1,2,3,4,6,
- Stepen završenosti tk okana u stanici Bačka Topola je 10%

EVP Vrbas km 119+480

- Završeno je betoniranje međuspratne konstrukcije iznad celog objekta

STANICA LOVĆENAC

Pothodnik na km 129+485

- U toku je obziđivanje pothodnika

TK okna

- Radovi nisu izvođeni
- Stepen završenosti tk okana u stanici Lovćenac mali Iđoš je 91%

Peronski zidovi

- U toku je nasipanje peronskih zidova
- U toku je izrada kruna peronskih zidova

MALI IĐOŠ

TK objekat

- Završeno je betoniranje temljnih traka

STANICA BAČKA TOPOLA

Pothodnik na km 143+504

- U toku je nasipanje pothodnika

SS i TK objekat

- U toku je izrada armature temeljnih traka

<u>Vojna rampa na km 143+100</u>

- Radovi nisu izvođeni

TK okna

- U toku su radovi (izrada podložnog betona, izrada hidroizolacije donje ploče, izrada armature zidova , obziđivanje kao zaštita hidroizolacije)na tk oknima 1,2,3,4,6,7,9,10,11,12,13,14,15,16,25,26,27,28,29,30,31,32,33,34,35,36,37,38
- Stepen završenosti tk okana u stanici Bačka Topola je 77%

Peronski zidovi

- U toku je izrada armature peronskih zidova(donje ploče i tela peronskih zidova)
- U toku je nasipanje peronksih zidova

MALI BEOGRAD

TK objekat

- Završen je iskop temeljnih traka
- Završeno je betoniranje temljnih traka

STANICA ŽEDNIK

Pothodnik na km 157+139

- Završeno je betoniranje sloja za zaštitu pothodnika

PS Žednik

- Završena je izrada amrature temeljnih stopa
- Završeno je btoniranje temeljnih stopa

SS i TK objekat

- Završeno je betoniranje temeljnih traka

TK okna

- U toku su radovi (izrada podložnog betona, izrada hidroizolacije donje ploče, izrada armature zidova)na tk oknima 1,2,3,4,5,6, 7, 8, 9, 10,12,13, 16,17,18, 19,20
- U toku je postavljanje cevi za povezivanje tk okana
- Stepen završenosti tk okana u stanici Žednik je 91%

Peronski zidovi

- U toku je izrada kruna peronskih zidova
- U toku je izrada armature stopa i tela peronskih zidova
- U toku je nasipanje peronskih zidova

TKKO okna (TKKo okna duž trase TKKO25-TKKO76)

- U toku su radovi (izrada podložnog betona, izrada hidroizolacije donje ploče, izrada armature zidova)na tkko oknima 55,56, 57, 58, 59, 60, 61, 62 65, 66, 67, 68, 69, 70, 71, 72, 73, 74, 75, 76
- Stepen završenosti tkko okana je 43%

Ivan Babić, mast.inž.građ.
Nadzorni organ za infrastrukturne objekte u službenim mestima

NEDELJNI IZVEŠTAJ O NAPREDKU RADOVA NA INFRASTRUKTUNIM OBJEKTIMA U SLUŽBENIM MESTIMA NA DEONICI 2
25.07.2023.-30.07.2023.

STANICA VRBAS

Stanična zgrada na km 113+610.13

- Završena je izrada armature i oplate ploče međuspratne konstrukcije prve faze
- Završeno je betoniranje međuspratne konstrukcije prve faze

Pothodnik na km 113+610.13

- U toku je nasipanje pothodnika

Peronski zidovi

- U toku je izrada armature stopa i tela i peronskih zidova
- U toku je betoniranje stopa i tela peronskih zidova

TK okna

- U toku su radovi (izrada podložnog betona, izrada hidroizolacije donje ploče, izrada armature zidova , obziđivanje kao zaštita hidroizolacije)na tk oknima 1,2,3,4,6,9,18
- Stepen završenosti tk okana u stanici Vrbas je 12%

EVP Vrbas km 119+480

- Završeno je betoniranje međuspratne konstrukcije iznad celog objekta

STANICA LOVĆENAC

Pothodnik na km 129+485

- U toku je obziđivanje pothodnika

TK okna

- Radovi nisu izvođeni
- Stepen završenosti tk okana u stanici Lovćenac mali Iđoš je 91%

Peronski zidovi

- U toku je nasipanje peronskih zidova
- U toku je izrada kruna peronskih zidova

MALI IĐOŠ

TK objekat

- Završeno je nasipanje objekta

STANICA BAČKA TOPOLA

Pothodnik na km 143+504

- U toku je nasipanje pothodnika

SS i TK objekat

- Završeno je betoniranje temeljnih traka

<u>Vojna rampa na km 143+100</u>

- Radovi nisu izvođeni

TK okna

- U toku su radovi (izrada podložnog betona, izrada hidroizolacije donje ploče, izrada armature zidova , obziđivanje kao zaštita hidroizolacije)na tk oknima 1,2,3,4,6,7,9,10,11,12,13,14,15,16,25,26,27,28,29,30,31,32,33,34,35,36,37,38
- Stepen završenosti tk okana u stanici Bačka Topola je 77%

Peronski zidovi

- U toku je betoniranje treće faze peronskih zidova(konzole)
- U toku je nasipanje peronksih zidova

MALI BEOGRAD

TK objekat

- Završen je iskop temeljnih traka
- Završeno je betoniranje temljnih traka

STANICA ŽEDNIK

Pothodnik na km 157+139

- Završeno je betoniranje sloja za zaštitu pothodnika

PS Žednik

- Završena je izrada amrature temeljnih stopa
- Završeno je btoniranje temeljnih stopa

SS i TK objekat

- Završeno je betoniranje temeljnih traka

TK okna

- U toku su radovi (izrada podložnog betona, izrada hidroizolacije donje ploče, izrada armature zidova)na tk oknima 1,2,3,4,5,6, 7, 8, 9, 10,12,13, 16,17,18, 19,20
- U toku je postavljanje cevi za povezivanje tk okana
- Stepen završenosti tk okana u stanici Žednik je 91%

Peronski zidovi

- U toku je izrada kruna peronskih zidova
- U toku je izrada armature stopa i tela peronskih zidova
- U toku je nasipanje peronskih zidova

VERUŠIĆ

TK objekat

- Završen je iskop temeljnih traka

TKKO okna (TKKo okna duž trase TKKO25-TKKO76)

- U toku su radovi (izrada podložnog betona, izrada hidroizolacije donje ploče, izrada armature zidova)na tkko oknima 55,56, 57, 58, 59, 60, 61, 62 65, 66, 67, 68, 69, 70, 71, 72, 73, 74, 75, 76
- Stepen završenosti tkko okana je 43%

Ivan Babić, mast.inž.građ.
Nadzorni organ za infrastrukturne objekte u službenim mestima

NEDELJNI IZVEŠTAJ NADZORA

Nadzorni organ za infrastrukturne objekte u službenim mestima: Dejan Daraboš

Datum: 7.7. do 14.7.2023

Izveštaj o izvedenim radovima:

1. Radovi na izgradnji pothodnika u Numovićevu - stacionaža: km 166+446.80:
   Radovi na izgradnji konstrukcije koji su mogli biti izvedeni s obzirom na uslove gradilišta su u najvećoj meri izvedeni. Ostaje da se izvede gornja ploča lift okna.

   Radovi na kampadama 2 i 1 nisu mogući dok se ne izmesti postojeća mobilna fabrika betona Karin komerc-a.

2. U toku nedelje nastavljeni su radovi na izgradnji dela peronskih zidova i TK okana u stanici Naumovićevo. Izvršeno je betoniranje delova peronskih zidova koji su otvoreni za rad, hidroizolacija zidova šahtova i zaštita hidroizolacije, kao i zasipanje materijala iz iskopa oko šahtova.

   Napomena: Izvršena je kontrola izvedenog stanja od strane godeta, u toku je provera rezultata snimanja, od strane nadzora za gornji stroj, da li su uočena odstupanja u granicama tolerancije.

3. Na staničnoj zgradi u stanici Naumovićevo završeni su radovi na rekonstrukciji drvene krovne konstrukcije i ugradnji natprozornih greda. Trenutno nema drugih radova na konstrukcijama, arhitektonski radovi se izvode.

4. U toku nedelje nisu izvođeni radovi na izgradnji pothodnika u stanici Subotica – putnička, stacionaža: km 176+610.91.
   U najvećoj meri završeni radovi na konstrukciji koji se mogu izvoditi u ovoj fazi. Ostaje da se izvede gornja ploča lift okna.

   Obzirom da radovi iskopa nisu izvođeni po PZI projektu i dostavljenoj metodologiji, nadzor je dopisom zahtevao dostavljanje tehnologije izvođenja prelazne zone i cementne stabilizacije, kao uslov za izvođenje tih radova. Izvođač je dostavio crtež sa podacima, odnosno rešenjem koje nije u potpunosti primenjivo na gradilištu, te se očekuje izmena i dopuna predloženog rešenja.

5. U toku nedelje nastavljeni su radovi na izgradnji peronskih zidova i TK okana u stanici Subotica. Izbetoniran je deo zidova na pojedinim sekcijama peronskih zidova, kao i TK šahtovi perona IV i perona III

   Napomena: Izvođaču je ukazano da trenutno ne postoje uslovi za geodetsku proveru ispravnosti položaja peronskih zidova, te shodno tome, nadzor ne može dati saglasnost na izvedene pozicije, sve dok se ne ispune uslovi za kontrolu izvedenog stanja od strane godeta. Izvođač je nastavio sa radovima i time preuzeo potpunu odgovornost za izvedene radove.

6. U toku nedelje nastavljeni su radovi na izgradnji zgrade ETP – deonica kontaktne mreže Subotica, stacionaža: od km 176+421.26 do 176+483.10
   Izvršeno je zidanje fasadnih zidova u nivou prizemlja, kao i podložni beton za hidroizolaciju podne ploče. Utvrđena neusaglašenost projekata arhitekture i konstrukcije je obrađena tehničkim rešenjem od strane projektanta i izvođač je izveo korekcije na konstrukciji.

7. Na staničnoj zgradi u stanici Subotica otpočeli su radovi na rekonstrukciji krovne konstrukcije, u toku je izvođenje arhitektonskih radova.

8. U toku nedelje su nastavljeni radovi na izgradnji pothodnika u stanici Subotica – teretna, stacionaža: km 175+819.48.
   Priprema se armatura zidova kampada faze I (kampade od 5 do 10)

9. U toku nedelje nisu izvođeni radovi na izgradnji službene zgrade za Srbija Kargo, IŽS, Carinu, Mup i inspekcije u železničkoj stanici Subotica teretna, stacionaža: km 175+778.78.

10. U toku nedelje nastavljeni su radovi na dogradnji zgrade za SS i TK u železničkoj stanici Subotica teretna, stacionaža: km 176+200.16
    Otpočeli su zemljani radovi, radovi rekonstrukcije postojećeg dela se trenutno ne izvode.

11. U toku nedelje nastavljeni su radovi na izgradnji tri zgrade za TK opremu: Na objektima Subotica (stacionaža: km 179+373.25) i Novi grad (stacionaža: km 171+694.01) izbetonirana je kompletna temeljna konstrukcija.
    Na objektu za TK opremu Kelebija (stacionaža: km 184+378.53) izvršen je iskop i pripremljena armatura temelja.

12. U toku nedelje nastavljeni su radovi na izgradnji zgrade PS Subotica, stacionaža: km 177+300, izvedena je temeljna konstrukcija.

13. U toku nedelje nastavljeni su radovi na izgradnji zgrade i rekonstrukciji spoljnjeg postrojenja elektrovučne podstanice - EVP Subotica, stacionaža: km 167+928.50
    Armirano betonska konstrukcija u nivou prizemlja je završena.

14. U toku nedelje nije bilo radova na izgradnji zgrade PSN Kelebija, stacionaža: km 184+380.60, projektant je dostavio rešenje kolizije sa krilnim zidom propusta za životinje i izvođač treba da pristupi izvođenju radova.

NEDELJNI IZVEŠTAJ NADZORA

Nadzorni organ za infrastrukturne objekte u službenim mestima: Dejan Daraboš

Datum: 15.7. do 21.7.2023

Izveštaj o izvedenim radovima:

1. Radovi na izgradnji pothodnika u Numovićevu - stacionaža: km 166+446.80:
   Radovi na izgradnji konstrukcije koji su mogli biti izvedeni s obzirom na uslove gradilišta su u najvećoj meri izvedeni. Ostaje da se izvede gornja ploča lift okna – pripremljena je pozicija za betoniranje, ugrađene su kuke za kačenje lifta.

   Radovi na kampadama 2 i 1 nisu mogući dok se ne izmesti postojeća mobilna fabrika betona Karin komerc-a.

2. U toku nedelje nastavljeni su radovi na izgradnji dela peronskih zidova i TK okana u stanici Naumovićevo. Izvedena je hidroizolacija gornjih ploča šahtova i zaštita hidroizolacije.

   Napomena: Izvršena je kontrola izvedenog stanja od strane godetskog nadzora, u toku je provera rezultata snimanja, od strane nadzora za gornji stroj, da li su uočena odstupanja u granicama tolerancije. Očekuje se i da izvođač izvrši kontrolu izvedenih radova.

3. Na staničnoj zgradi u stanici Naumovićevo završeni su radovi na rekonstrukciji drvene krovne konstrukcije i ugradnji natprozornih greda. Trenutno se izvode arhitektonski radovi.

4. U toku nedelje nastavljeni su radovi na izgradnji pothodnika u stanici Subotica – putnička, stacionaža: km 176+610.91.
   Nakon postavljanja osiguranja iskopa ka koloseku pomoću talpi, izvršen je iskop kampade 4A i izliven je podložni beton za donju ploču.

   Obzirom da radovi iskopa nisu izvođeni po PZI projektu i dostavljenoj metodologiji, nadzor je dopisom zahtevao dostavljanje tehnologije izvođenja prelazne zone i cementne stabilizacije, kao uslov za izvođenje tih radova. Izvođač je dostavio crtež sa podacima, odnosno rešenjem koje nije u potpunosti primenjivo na gradilištu, te se očekuje izmena i dopuna predloženog rešenja.

5. U toku nedelje nastavljeni su radovi na izgradnji peronskih zidova i TK okana u stanici Subotica. Izbetoniran je deo zidova na pojedinim sekcijama peronskih zidova, kao i TK šahtovi perona IV i perona III

   Napomena: Izvođaču je ukazano da trenutno ne postoje uslovi za geodetsku proveru ispravnosti položaja peronskih zidova, te shodno tome, nadzor ne može dati saglasnost na izvedene pozicije, sve dok se ne ispune uslovi za kontrolu izvedenog stanja od strane godeta. Izvođač je nastavio sa radovima i time preuzeo potpunu odgovornost za izvedene radove.

6. U toku nedelje nastavljeni su radovi na izgradnji zgrade ETP – deonica kontaktne mreže Subotica, stacionaža: od km 176+421.26 do 176+483.10
   Pripremljena je armatura i oplata za betoniranje greda u nivou međuspratne konstrukcije.

7. Na staničnoj zgradi u stanici Subotica nastavljeni su radovi na rekonstrukciji krovne konstrukcije, u toku je izvođenje arhitektonskih radova. Izvođač je naišao na više problema vezanih za stanje međuspratnih konstrukcija, očekuje se dostavljanje tehničkih rešenja za iste.

8. U toku nedelje su nastavljeni radovi na izgradnji pothodnika u stanici Subotica – teretna, stacionaža: km 175+819.48.
   Izbetonirani su delovi zidova kampada faze I (kampade od 5 do 10)

9. U toku nedelje nisu izvođeni radovi na izgradnji službene zgrade za Srbija Kargo, IŽS, Carinu, Mup i inspekcije u železničkoj stanici Subotica teretna, stacionaža: km 175+778.78.

10. U toku nedelje nastavljeni su radovi na dogradnji zgrade za SS i TK u železničkoj stanici Subotica teretna, stacionaža: km 176+200.16
    Otpočeli su zemljani radovi, kao i izmeštanje instalacija koje predstavljaju prepreku za izvođenje temelja, radovi rekonstrukcije postojećeg dela se trenutno ne izvode.

11. U toku nedelje nastavljeni su radovi na izgradnji tri zgrade za TK opremu: Na objektima Subotica (stacionaža: km 179+373.25) i Novi grad (stacionaža: km 171+694.01) izbetonirana je kompletna temeljna konstrukcija.
    Na objektu za TK opremu Kelebija (stacionaža: km 184+378.53) izvršen je iskop i pripremljena armatura temelja.

12. U toku nedelje nastavljeni su radovi na izgradnji zgrade PS Subotica, stacionaža: km 177+300, izvedena je temeljna konstrukcija i pripremaju se AB stubovi za betoniranje.

13. U toku nedelje nastavljeni su radovi na izgradnji zgrade i rekonstrukciji spoljnjeg postrojenja elektrovučne podstanice - EVP Subotica, stacionaža: km 167+928.50
    Armirano betonska konstrukcija u nivou prizemlja je završena, otpočelo se sa zidanjem zidova.

14. U toku nedelje nije bilo radova na izgradnji zgrade PSN Kelebija, stacionaža: km 184+380.60, projektant je dostavio rešenje kolizije sa krilnim zidom propusta za životinje i izvođač treba da pristupi izvođenju radova.

NEDELJNI IZVEŠTAJ NADZORA

Nadzorni organ za infrastrukturne objekte u službenim mestima: Dejan Daraboš

Datum: 22.7. do 31.7.2023

Izveštaj o izvedenim radovima:

1. Radovi na izgradnji pothodnika u Numovićevu - stacionaža: km 166+446.80:
   Radovi na izgradnji konstrukcije koji su mogli biti izvedeni s obzirom na uslove gradilišta su u najvećoj meri izvedeni. Izbetonirana je gornja ploča lift okna.

   Radovi na kampadama 2 i 1 nisu mogući dok se ne izmesti postojeća mobilna fabrika betona Karin komerc-a.

2. U toku nedelje nastavljeni su radovi na izgradnji dela peronskih zidova i TK okana u stanici Naumovićevo. Izvode se spojevi zidova i TK okana.

   Napomena: Izvršena je kontrola izvedenog stanja od strane godetskog nadzora, u toku je provera rezultata snimanja, od strane nadzora za gornji stroj, da li su uočena odstupanja u granicama tolerancije. Očekuje se i zahtevano je da izvođač izvrši kontrolu izvedenih radova.

3. Na staničnoj zgradi u stanici Naumovićevo završeni su radovi na rekonstrukciji drvene krovne konstrukcije i ugradnji natprozornih greda. Trenutno se izvode arhitektonski radovi.

4. U toku nedelje nastavljeni su radovi na izgradnji pothodnika u stanici Subotica – putnička, stacionaža: km 176+610.91.
   Izbetonirana je donja ploča lift okna pored kampade 4A, priprema se armatura donje ploče kampade 4A i zidova lift okna.

   Izrada prelazne zone i cementne stabilizacije pored pothodnika će biti kontrolisana od strane nadzora za donji stroj.

5. U toku nedelje nastavljeni su radovi na izgradnji peronskih zidova i TK okana u stanici Subotica. Izbetoniran je deo zidova na pojedinim sekcijama peronskih zidova, kao i TK šahtovi perona IV i perona III

   Napomena: Gedetska mreža je formirana i prihvaćena, očekuje se kontrola izvedenog stanja od strane godetskog nadzora i izvođača.

6. U toku nedelje nastavljeni su radovi na izgradnji zgrade ETP – deonica kontaktne mreže Subotica, stacionaža: od km 176+421.26 do 176+483.10
   U toku je priprema konstrukcije LMT Fert međuspratne tavanice.

7. Na staničnoj zgradi u stanici Subotica nastavljeni su radovi na rekonstrukciji krovne konstrukcije, u toku je izvođenje arhitektonskih radova. Izvođač je naišao na više problema vezanih za stanje međuspratnih konstrukcija, očekuje se dostavljanje tehničkih rešenja za iste.

8. U toku nedelje su nastavljeni radovi na izgradnji pothodnika u stanici Subotica – teretna, stacionaža: km 175+819.48.
   Izbetonirani su delovi zidova kampada faze I (kampade od 5 do 10)

9. U toku nedelje nisu izvođeni radovi na izgradnji službene zgrade za Srbija Kargo, IŽS, Carinu, Mup i inspekcije u železničkoj stanici Subotica teretna, stacionaža: km 175+778.78.

10. U toku nedelje nastavljeni su radovi na dogradnji zgrade za SS i TK u železničkoj stanici Subotica teretna, stacionaža: km 176+200.16
    Izvreno je podbetoniranje postojećih temelja i izrada podložnog betona za temeljnu konstrukciju dogradnje, radovi rekonstrukcije postojećeg dela se trenutno ne izvode.

11. U toku nedelje nije bilo radova na izgradnji tri zgrade za TK opremu: Na objektima Subotica (stacionaža: km 179+373.25), Novi grad (stacionaža: km 171+694.01) i Kelebija (stacionaža: km 184+378.53) izbetonirana je kompletna temeljna konstrukcija.

12. U toku nedelje nije bilo radova radovi na izgradnji zgrade PS Subotica, stacionaža: km 177+300, izvedena je temeljna konstrukcija i AB stubovi do nivoa greda.

13. U toku nedelje nastavljeni su radovi na izgradnji zgrade i rekonstrukciji spoljnjeg postrojenja elektrovučne podstanice - EVP Subotica, stacionaža: km 167+928.50
    Izvršeno je zidanje zidova, priprema se AB konstrukcija sprata.

14. U toku nedelje nije bilo radova na izgradnji zgrade PSN Kelebija, stacionaža: km 184+380.60, projektant je dostavio rešenje kolizije sa krilnim zidom propusta za životinje i izvođač treba da pristupi izvođenju radova.

NEDELjNI IZVEŠTAJ O NAPRETKU RADOVA NA MOSTOVIMA I INŽENjERSKIM KONSTRUKCIJAMA
30.06.2023.-06.07.2023.

PODVOZNJAK PARTIZANSKA ULICA NA KM 77+807.99

- Nije bilo radova na objektu

GALERIJA NA KM 78+377,03

- Urađeno je armiranje,postavljanje oplate i betoniranje zidova pešačih staza na galeriji od km 1+080 - 1+114.1

GALERIJA NA KM 81+284.54

- Urađena je hidroizolacija naglavne grede iznad šipova 4 "do 9"
- Urađeno je armiranje , postavljanje oplate i betoniranje naglavne grede iznad šipova 1"-3"
- U toku je armirnaje zidova galerije iznad završenih naglavnih greda
- U toku je iskop i krajcovanje šipova
- Urađeno je zasipanje

MOST NA KM 81+644

- U toku je zasipanje stubnog mesta S2 u slojevima
- U toku je armiranje obalnog stuba na S1 stubnom mestu
- Urađena je ležišna greda na stubnom mestu S3

GALERIJA NA KM 82+159,77

- U toku su radovi na izradi skele
- U toku su radovi na armiranju i postavljanju oplate trougaonog dela galerije i ležišnih greda

Propust na km 82+634

- Radovi nisu izvođeni

Propust na km 1+936

- Radovi nisu izvođeni

Propust na km 83+567.31

- Radovi nisu izvođeni

Nadvožnjak na km 84+809,19

- Urađeno je armiranje, postavljanje i betoniranje stubova na S3
- Urađeno je armirnje i utoku je postaljanje oplate naglavnih greda na S1 i S2

Propust na km 86+748

- Završeno je betoniranje gornje ploče propusta

Nadvožnjak na km 89+315

- U toku je livenje nosača za Nadvožnjak na km 89+315

Podvožnjak na km 89+984,34

- U toku je iskop za potrebe izgradnje podvožnjaka i nasipanje materijala za zamenu tla
- Izveden podložni beton
- Vrši se crpljenje vode iz iskopa

Propust na km 89+790

- Radovi nisu izvođeni

Propust na km 92+266

- Radovi nisu izvođeni

Nadvožnjak na km 92+768,08

- Urađeno je armiranje,postavljanje oplate i betonirajne stubova na stubnom mestu S3
- Urađeno je armiraje,postavljanje oplate i betoniranje ležišne grede na stubnom mestu S2
- Urađeno je armiranje, postavljanje oplate i betoniranje naglavne grede na stubnom mestu S1
- Završeno je armirnaje stubova na stubnom mestu S1

Propust na km 95+376

- Radovi nisu izvođeni

NADVOŽNJAK NA KM 95+739

- U toku su radovi na livenju betonkih nosača u prefabrikaciji pogona ,, Novotehna" u Novom Sadu
- Na gradilištu nije bilo aktivnosti

PODVOŽNJAK NA KM 97+027,31

- U toku su radovi na snižavanju podzemnih voda
- Urađena zamena tla
- Izveden podložni beton
- Postavljena pvc membrana i geotekstil

NADVOŽNJAK NA KM 98+149

- U toku je montaža skele i oplate rasponske konstrukcije od stubnog mesta S1 do S5
- U toku je armiranje rasponske konsturkcije mosta od stubg mesta S1 do S5
- Urađeno je postaljvanje ležišta i betoniranje na stubnom mestu S1
- U toku je armirnaje pešačke staze i ivičnih venaca od S5 do S10
- Urađeno je postavljanje slivnika i drenažnih cevi od stubnog mesta S14 do S10
- Urađeno je prednaprezanje i injektiranje rasponske konsturkcije od stunog mesta S10 do S14

Propust km 99+339

- Završeno je nasipanje propusta
- Završena je izrada prelaznih ploča

Most na km 101+132,33

- Urađena je mornataža nosača u rasponu od stubnog mesta S2 do S3 – 10 nosača
- U toku su radovi na izradi betonskih nosača
- Urađeno je armiranje naglavne grede na stubnom mestu S6

Most na km 101+980

- U toku je demontaža skele sa leve strane mosta

Nadvožnjak na km 102+309

- U toku je armiranje rasponske konsturkcije mosta od stubnog mesta S1 do S7
- Urađen je PIT test šipa S13-6
- Urađeno je armirajne postavljanje oplate i betoniranje stubova na S9
- Urađeno je armirnaje naglavne grede na stubnom mestu S13
- Urađeno je armianje, postaljanje oplate i betoniranje naglavne grede na stubnom mestu S12

Propust km 103+602

- Završeo je betoniranje zidova i gornje ploče propusta na delu iznad železničkog koloseka na stacionaži km 103+602

NADVOŽNJAK NA KM 105+797,12

- Urađeno je armiranje, postavljanje oplate i betoniranje stubova na S1,S4
- Urađeno je armianje stubova na stubnom mestu S5
- Urađeno je ispitivanje šipova Statičkim probnim opterećenjem

ADVOŽNJAK NA KM 108+115

- Urađeno je betoniranje stubova na S1
- Urađeno je armiaranje, postavljanje oplate i betoniranje ležoišne grede na S4
- Urađeno je betoniraje naglavne grede i stubova na S2
- Urađeno je armianjra i postaljanje oplate ležišne grede na stubnom mestu S2

Propust na110+122

- Radovi nisu izvođeni

Most na km 110+351,21

- U toku je armiranje naglavne grede na stubnom mestu S2
- Urađeno je armiranje,postaljanje oplate i betoniraje obalnog stuba privremene konstrukcije na S1
- Urađeno je armiranje obalnog stuba S2 pomoćne konstrukcije na S2
- U toku je krajcovanje šipova na stubnom mestu S1

- **<u>Propust km 111+253</u>**
- Radovi nisu izvođeni

- **<u>Propust km 111+807</u>**
- U toku je nanošenje hidrofobnih premaza na unutrašnjim površinama propusta

NEDELjNI IZVEŠTAJ O NAPRETKU RADOVA NA MOSTOVIMA I INŽENjERSKIM KONSTRUKCIJAMA
07.07.2023.-17.07.2023.

PODVOZNJAK PARTIZANSKA ULICA NA KM 77+807.99

- Nije bilo radova na objektu

GALERIJA NA KM 78+377,03

- Urađena je demontaža oplate pešačke staze

GALERIJA NA KM 81+284.54

- Urađena je hidroizolacija naglavne grede iznad šipova 1"do 3"
- Urađeno je armiranje , postavljanje oplate i betoniranje potpornog zida iznad šipova 8-9 i 4"-5"
- Urađen je PIT test šipova 1"-3",11"-17",21"-29" i šipa br. 19

MOST NA KM 81+644

- U toku je postavljanje oplate obalnog stuba na S1
- U toku su pripremni radovi na izradi platoa za čeličnu konstrukciju

GALERIJA NA KM 82+159,77

- Završeno je betoniraje drugog segmenta zida trougaonog dela konstrukcije
- Završeno je betoniraje poprečnih greda zida ka manjoj stacionaži

Propust na km 82+634

- Radovi nisu izvođeni

Propust na km 1+936

- Radovi nisu izvođeni

Propust na km 83+567.31

- Radovi nisu izvođeni

Nadvožnjak na km 84+809,19

- Urađeno je armiranje, postavljanje i betoniranje stubova na S3
- Urađeno je armirnje i utoku je postaljanje oplate i betoniranje naglavnih greda na S1 i S2

Propust na km 86+748

- Radovi nisu izvođeni

Nadvožnjak na km 89+315

- Urađeno je armiranje, postavljanje oplate i betoniranje poprečnih greda iznad ležišta na stubnim mestima S1 i S6

Podvožnjak na km 89+984,34

- Urađen je mršavi beton za konstrukciju
- Urađena je hidroizolaija donje ploče konstrukcije varenjem PVC membrane
- Urađen je sloj mršavog betona kao zaštita hidroizolacije
- Urađeno je armiranje, postavljanje oplate i betonirnje donje ploče podvožnjaka kampada UP9

Propust na km 89+790

- Radovi nisu izvođeni

Propust na km 92+266

- Radovi nisu izvođeni

Nadvožnjak na km 92+768,08

- Urađeno je armiranje,postavljanje oplate i betonirajne ležišne grede na stubnom mestu S3

Propust na km 95+376

- Radovi nisu izvođeni

NADVOŽNJAK NA KM 95+739

- U toku su radovi na livenju betonkih nosača u prefabrikaciji pogona ,, Novotehna" u Novom Sadu
- Na gradilištu nije bilo aktivnosti

PODVOŽNJAK NA KM 97+027,31

- Urađena je hidroizolacija donje ploče podvožnjaka varenjem PVC membrane
- Urađen je sloj mršavog betona – zaštita PVC membramne
- Urađeno je armiranje, postavljanje oplate donje ploče podvožnjaka
- Urađeno je postaljanje Whaterbar traka na spojevima

NADVOŽNJAK NA KM 98+149

- Urađeno je postaljanje armature i oplate pešačke staze leve strane mosta raspona od S5 do S10 i armiranje desne strane
- U toku je armiranje rasponske konsturkcije mosta od stubg mesta S1 do S5
- Urađeno je betoniranje na mestu dilatacije na stubnim mestima S14 i S10

Propust km 99+339

- Završeno je nasipanje propusta
- Završena je izrada prelaznih ploča

Most na km 101+132,33

- Urađena je mornataža nosača u rasponu od stubnog mesta S3-S4 i S4-S5
- U toku su radovi na izradi betonskih nosača
- Urađeno je armiranje,postavljanje oplate i betoniranje naglavne grede na stubnom mestu S6
- Urađeno je armiranje, postaljanje oplate i betoniranje poprečne grede na stubnom mestu S1

-

magnaweld

Most na km 101+980

- Urađeno je armiranje, postavljanje oplate i betoniranje pešačke staze sa desne strane mosta

Nadvožnjak na km 102+309

- Završeno je armiranje rasponske konstrukcije mosta od stubnog mesta S1 do S7
- Urađeno je uvlačenje užadi za prednaprezanje kroz zaštitne cevi u rasponu S1 do S7
- Urađeno je armiranje , postaljanje oplate i betoniranje stubova na stubim mestima S10 i S11
- Urađeno je armiranje stubova na stubom mestu S13 i S12

Propust km 103+602

- Završeo je nasipanje propusta

NADVOŽNJAK NA KM 105+797,12

- Urađeno je armianje,postavljanje oplate i betoniranje stubova na stubnom mestu S2 i S5

NADVOŽNJAK NA KM 108+115

- Urađeno je armiranje, postaljanje oplate i betoniranje ležišne grede na S3

Propust na110+122

- Radovi nisu izvođeni

Most na km 110+351,21

- Urađen je PT test šipova na stubom mestu S1
- Urađeneo je armirnaje, postaljanje oplate i betonirnaje naglavne grede na stubnom mestu S2
- U toku je armiranje naglavne grede na stubnom mestu S1
- U toku je priprema šipova za statičko ispitivanje

- **Propust km 111+253**
- Radovi nisu izvođeni
- **Propust km 111+807**
- Radovi nisu izvođeni

NEDELjNI IZVEŠTAJ O NAPRETKU RADOVA NA MOSTOVIMA I INŽENjERSKIM KONSTRUKCIJAMA
14.07.2023.-20.07.2023.

PODVOZNJAK PARTIZANSKA ULICA NA KM 77+807.99

- Nije bilo radova na objektu

GALERIJA NA KM 78+377,03

- Izrada hidroizolacije gornje ploče galerije - MMA

GALERIJA NA KM 81+284.54

- PIT test šipa br. 19
- Sanacija šipa br. 19 (dobetoniravanje)
- Urađeno je armiranje, postaljanje oplate i betoniranje potpornog zida iznad šipova broj 6'-7'
- Urađeno je armiranje,postaljenje oplatei betoniranje potpornog zida kod šipova 1'-3'
- Urađeno je betoniranje zida prvog segmenta glavne konstrukcije sa desne strane (0-5,4m)
- Urađeno je armiranje naglavne grede iznad šipova 23-29

K81+284空间刚构
施工内容：砼浇筑
拍摄时间：2023.07.19 21:15
天　　气：多云 26℃

MOST NA KM 81+644

- Urađeno je postaljanje oplate obalnog stuba na S1
- U toku su pripremni radovi na izradi platoa za čeličnu konstrukciju

GALERIJA NA KM 82+159,77

- U toku je armiranje gornje ploče galerije (glavni raspon)

Propust na km 82+634

- Radovi nisu izvođeni

Propust na km 1+936

- Radovi nisu izvođeni

Propust na km 83+567.31

- Radovi nisu izvođeni

Nadvožnjak na km 84+809,19

- Urađeno je armiranje, postaljanje oplate i betoniranje stubova na S1,S4,S5
- Urađeno je armirnje stubova na S2 i S6

Propust na km 86+748

- Radovi nisu izvođeni

Nadvožnjak na km 89+315

- Nije bilo aktivnosti na gradilištu

Podvožnjak na km 89+984,34

- Urađeno je armiranje, postavljanje oplate zidova i gornje ploče P1/U9
- Urađeno je armiranje svih donjih ploča podvožnjaka
- Urađeno je postavljanje Fugenband traka d=32cm na spojevima kampada

Propust na km 89+790

- Radovi nisu izvođeni

Propust na km 92+266

- Radovi nisu izvođeni

Nadvožnjak na km 92+768,08

- Urađeno je armiranje,postavljanje oplate i betonirajne ležišne grede na stubnom mestu S1
- Urađena je hidroizolacija stubova na stubnom mestu S6
- Urađeno je posavljanje oplate i postaljanje ležišta na stubnom mestu S6

Propust na km 95+376

- Radovi nisu izvođeni

NADVOŽNJAK NA KM 95+739

- U toku su radovi na livenju betonkih nosača u prefabrikaciji pogona ,, Novotehna" u Novom Sadu
- Urađeno je izlivanje podlivke na mestu oslanjaja nosača na stubnim mestima S1 i S6

PODVOŽNJAK NA KM 97+027,31

- Urađeno je armiranje, postavljanje oplate zidova i gornje ploče podvožnjaka

NADVOŽNJAK NA KM 98+149

- Urađeno je provlačenje cevi za instalacije kroz pešačke staze sa leve i desne strane mosta u rasponu od S5 do S10
- Urađeno je armiranje rasponske konstrukcije od stubnog mesta S1 do S5
- Urađeno je ispitivanje MMA hidroizolacije na mestu pešačkih staza sa leve i desne strane mosta u rasponu od S5 do S10

2

Propust km 99+339

- Radovi nisu izvođeni

Most na km 101+132,33

- U toku su radovi na izradi betonskih nosača
- Urađeno je armiranje stubova na stubnom mestu S1

Most na km 101+980

- Urađeno je armiranje, postavljanje oplate i betoniranje pešačke staze sa desne strane mosta



Nadvožnjak na km 102+309

- Završeno je betoniranje rasponske konstrukcije mosta od stubnog mesta S1 do S7
- Urađeno je armiranje , postaljanje oplate i betoniranje stubova na stubim mestima S10 i S11
- Urađeno je armiranje stubova na stubom mestu S13 i S12



km102+309.98
公路上跨铁路桥
施 工 内 容: S1-S7跨现浇梁
C45/55,
XC4,XD1,XF2,PV-II
混凝土浇筑
拍 摄 时 间: 2023.07.17 23:40:01
天 气: 晴 25℃

Propust km 103+602

- Radovi nisu izvođeni

NADVOŽNJAK NA KM 105+797,12

- Urađeno je armianje,postavljanje oplate i betoniranje stubova na stubnom mestu S2 i S5 – drugi segment betoniranja

VOŽNJAK NA KM 108+115

- Urađeno je armiranje, postaljanje oplate i betoniranje ležišne grede na S5

Propust na110+122

- Radovi nisu izvođeni

Most na km 110+351,21

- Urađeno je armiranje obalnog stuba na S2 stubnom mestu
- Urađeno je armiranje i postaljanje oplate naglavne grede na stubnom mestu S1
- U toku je priprema šipova za statičko ispitivanje
- U toku su pripremni radovi na premeštanju postojećeg mosta na privremene oslonce

Km110+351桥梁
施 工 内 容: S1承台
拍 摄 时 间: 2023.07.17 10:02
天 气: 晴 30℃

- **<u>Propust km 111+253</u>**
- Radovi nisu izvođeni

- **<u>Propust km 111+807</u>**
- Radovi nisu izvođeni
-

NEDELjNI IZVEŠTAJ O NAPRETKU RADOVA NA MOSTOVIMA I INŽENjERSKIM KONSTRUKCIJAMA
24.07.2023.-30.07.2023.

PODVOZNJAK PARTIZANSKA ULICA NA KM 77+807.99

- Nije bilo radova na objektu

GALERIJA NA KM 78+377,03

- Izrada hidroizolacije gornje ploče galerije - MMA

GALERIJA NA KM 81+284.54

- Završeno je krajcovanje šipova 4,5,6,7,8,9,10,18,19,20 i urađen je mršavi beton za naglavnu gredu
- Urađena je demontaža oplate izbetoniranih zidova
- Urađena je hidroizolacija svih betonskih površina galerije koje dolaze u kontakt sa zemljom

MOST NA KM 81+644

- Urađeno je postaljanje oplate obalnog stuba na S1
- U toku su pripremni radovi na izradi platoa za čeličnu konstrukciju

GALERIJA NA KM 82+159,77

- Urađeno je armiranje i betoniranje ploče galerije

Propust na km 82+634

- Radovi nisu izvođeni

Propust na km 1+936

- Radovi nisu izvođeni

Propust na km 83+567.31

- Radovi nisu izvođeni

Nadvožnjak na km 84+809,19

- Urađeno je armiranje, postaljanje oplate i betoniranje stubova na S2,S3
- Urađeno je postavljanje postaljanje oplate za stubove S1

Propust na km 86+748

- Radovi nisu izvođeni

Nadvožnjak na km 89+315

- Nije bilo aktivnosti na gradilištu

Podvožnjak na km 89+984,34

- Urađeno je armiranje, postavljanje oplate i betoniranje zidova i gornje ploče P1/U9
- Urađeno je armiranje, postaljanje oplate i betoniranje donjih ploča podvožnjaka U7-U13 kampada

km89+984下穿通道
施工内容：U7-13底板混凝土施工
拍摄时间：2023.07.27 09:32
天　　气：晴 18℃

Propust na km 89+790

- Radovi nisu izvođeni

Propust na km 92+266

- Radovi nisu izvođeni

Nadvožnjak na km 92+768,08

- Urađeno je armiranje i postaljanje oplate krilnih zidova na stubnom mestu S6

Propust na km 95+376

- Radovi nisu izvođeni

NADVOŽNJAK NA KM 95+739

- Urađeno je montaža nosača mosta u rasponu od S8-S7,S7-S6,S1-S2

PODVOŽNJAK NA KM 97+027,31

- Urađeno je armiranje, postavljanje oplate zidova i gornje ploče i betoniranje
- U toku su radovi na pobijanju Larsen talpi i obezbeđivanju temeljne jame za nastavak iskopa

NADVOŽNJAK NA KM 98+149

- Urađeno je betoniranje rasponske konstrukcije od stubnog mesta S1 do S5
- Urađeno je betoniranje krilnog zida na stubnom mestu S14



Propust km 99+339

- Radovi nisu izvođeni

Most na km 101+132,33

- U toku su radovi na izradi betonskih nosača
- Urađeno je armiranje, postavljanje oplate i betoniranje stubova na stubnom mestu S1

Most na km 101+980

- Nije bilo aktivnosti na gradilištu

Nadvožnjak na km 102+309

- Urađeno je armiranje stubova na stubom mestu S12
- U toku je postaljanje oplate obalnog stuba na S13
- U toku je armiranje rasponske konstrukcije mosta od stubnog mesta S7 do S8

Propust km 103+602

- Radovi nisu izvođeni

NADVOŽNJAK NA KM 105+797,12

- Urađeno je armianje,postavljanje oplate i betoniranje stubova na stubnom mestu S3
- Urađeno je armiranje i postaljanje oplate ležišne grede na S5
- Urađena je hidroizolacija obalnih stubova

dm-mont.rs

VOŽNJAK NA KM 108+115

- Urađeno je demontaža skele i oplate za ležišnu gredu na S5

Propust na110+122

- Radovi nisu izvođeni

Most na km 110+351,21

- Urađeno je armiranje i postaljanje oplate obalnog stuba na S2 stubnom mestu
- Urađeno je betoniranje naglavne grede na stubnom mestu S1
- U toku je priprema šipova za statičko ispitivanje
- Urađeno je premeštanje postojećeg mosta na pomoćnu konstrukciju
- U toku je armiranje obalnog stuba na S1

- **Propust km 111+253**
- Radovi nisu izvođeni

- **Propust km 111+807**
- Radovi nisu izvođeni

Недељни извештај о изведеним радовима на мостовима и инжењерским конструкцијама на деоници 2

3.7.2023 – 9.7.2023

142+055,50 км – Подвожњак

понедељак	• Насипање и набијање каменог и земљаног материјала • Израда детаља А и Б на дилатацијама на зидовима
уторак	• Насипање и набијање каменог и земљаног материјала • Попуњавање шупљина на зидовима
среда	• Насипање и набијање каменог и земљаног материјала • Попуњавање шупљина на зидовима
четвртак	• Насипање и набијање каменог и земљаног материјала • Геомеханичко испитивање набијеног материјала • Бетонирање привремене плоче преко попречног одводног канала
петак	• Насипање и набијање каменог и земљаног материјала • Премазивање зидова антикорозивном заштитом • Санација прслина на зидовима у зони затвореног рама • Варење кондор трака
субота	• Насипање и набијање каменог и земљаног материјала • Геомеханичко испитивање набијеног материјала • Варење кондор трака • Постављање заштитне ограде на зидовима објекта
недеља	• Насипање и набијање каменог и земљаног материјала • Геомеханичко испитивање набијеног материјала • Варење кондор трака • Постављање заштитне ограде на зидовима објекта

142+712,52 км – Подвожњак

понедељак	• *Није било радова*
уторак	• *Није било радова*
среда	• Премазивање темељне плоче и зидова битуменом
четвртак	• Премазивање темељне плоче и зидова битуменом
петак	• Премазивање темељне плоче и зидова битуменом • Израда детаља дилатационих спојница зидова • Прскање прајмера и ММА хидроизолације преко горње плоче затвореног рама
субота	• Премазивање темељне плоче и зидова битуменом • Израда детаља дилатационих спојница зидова
недеља	• *Није било радова*

143+729,21 км – Подвожњак

понедељак	• *Није било радова*
уторак	• *Није било радова*
среда	• *Није било радова*
четвртак	• Прскање прајмера и ММА хидроизолације преко горње плоче затвореног рама
петак	• *Није било радова*
субота	• *Није било радова*
недеља	• *Није било радова*

147+137,33 км – Надвожњак

понедељак	• Постављање арматуре лежишне греде у оси 6
уторак	• Постављање оплате лежишне греде у оси 6
среда	• Бетонирање лежишне греде у оси 6
четвртак	• Постављање арматуре лежишне греде у оси 5
петак	• Постављање арматуре лежишне греде у оси 5
субота	• *Није било радова*
недеља	• *Није било радова*

152+282,46 км – Надвожњак

понедељак	• Преднапрезање главних монтажних носача
уторак	• Постављање арматуре коловозне плоче С4 – С5
среда	• Инјектирање претходнонапрегнутих носача • Бетонирање квадера
четвртак	• *Није било радова*
петак	• Постављање арматуре коловозне плоче С4 – С5
субота	• Постављање арматуре коловозне плоче С4 – С5 • Подизање монтажних носача и постављање у пројектовани положај
недеља	• Постављање арматуре коловозне плоче С4 – С5 • Подизање монтажних носача и постављање у пројектовани положај

155+025,00 км – Екодукт

понедељак	• Постављање арматуре за четврту фазу љуске
уторак	• Бетонирање четврте фазе љуске
среда	• *Није било радова*
четвртак	• *Није било радова*
петак	• *Није било радова*
субота	• *Није било радова*
недеља	• *Није било радова*

BE.PU.MI.

156+453,73 км – Подвожњак

понедељак	• Машински ископ за постављање црпне станице
уторак	• Машински ископ за постављање црпне станице • Геомеханичко испитивање подтла црпне станице
среда	• Машински ископ за постављање црпне станице • Геомеханичко испитивање подтла црпне станице • Насипање и набијање каменог агрегата испод црпне станице
четвртак	• Насипање и набијање каменог агрегата испод црпне станице • Геомеханичко испитивање подтла црпне станице
петак	• *Није било радова*
субота	• *Није било радова*
недеља	• *Није било радова*



157+443,73 км – Подвожњак

понедељак	• Насипање и набијање каменог агрегата у зони затвореног рама
уторак	• Насипање и набијање каменог агрегата у зони затвореног рама
среда	• Насипање и набијање каменог агрегата у зони затвореног рама • Геомеханичко испитивање насутог материјала
четвртак	• Насипање и набијање каменог агрегата у зони затвореног рама
петак	• Насипање и набијање каменог агрегата у зони затвореног рама • Геомеханичко испитивање насутог материјала
субота	• Насипање и набијање каменог агрегата у зони затвореног рама
недеља	• Насипање и набијање каменог агрегата у зони затвореног рама • Геомеханичко испитивање насутог материјала

160+094,84 км – Надвожњак

понедељак	• *Није било радова*
уторак	• *Није било радова*
среда	• *Није било радова*
четвртак	• *Није било радова*
петак	• *Није било радова*
субота	• *Није било радова*
недеља	• *Није било радова*

163+566,25 км – Надвожњак

понедељак	• *Није било радова*
уторак	• *Није било радова*
среда	• *Није било радова*
четвртак	• *Није било радова*
петак	• *Није било радова*
субота	• *Није било радова*
недеља	• *Није било радова*

Владимир Тошић, Дипломирани Грађевински Инжењер
Асистент надзорног органа за мостове и инжењерским конструкцијама

Нови Сад
10.7.2023

Недељни извештај о изведеним радовима на мостовима и инжењерским конструкцијама на деоници 2

10.7.2023 – 14.7.2023

142+055,50 км – Подвожњак

понедељак	• Варење кондор трака • Санација прслина на зидовима у зони затвореног рама • Монтажа прстенова црпне станице • Насипање и набијање каменог и земљаног материјала • Геомеханичко испитивање набијеног материјала
уторак	• Насипање и набијање каменог и земљаног материјала • Варење кондор трака • Постављање заштитне ограде на зидовима објекта
среда	• Насипање и набијање каменог и земљаног материјала • Постављање заштитне ограде на зидовима објекта
четвртак	• Монтажа ограде • Санација прслина на зидовима у зони затвореног рама • Глетовање зидова и попуњавање рупица насталих услед заробљеног ваздуха
петак	• Монтажа ограде • Санација прслина на зидовима у зони затвореног рама • Глетовање зидова и попуњавање рупица насталих услед заробљеног ваздуха
субота	•
недеља	•





142+712,52 км – Подвожњак

понедељак	• *Није било радова*
уторак	• *Није било радова*
среда	• *Није било радова*
четвртак	• *Није било радова*
петак	• *Није било радова*
субота	•
недеља	•

143+729,21 км – Подвожњак

понедељак	• *Није било радова*
уторак	• *Није било радова*
среда	• *Није било радова*
четвртак	• *Није било радова*
петак	• *Није било радова*
субота	•
недеља	•

147+137,33 км – Надвожњак

понедељак	• Постављање арматуре главног монтажног носача 2б
уторак	• Постављање арматуре главног монтажног носача 2б
среда	•
четвртак	•
петак	•
субота	•
недеља	•

152+282,46 км – Надвожњак

понедељак	• Постављање арматуре коловозне плоче С4 – С5
уторак	• Постављање арматуре коловозне плоче С4 – С5
среда	• *Није било радова*
четвртак	• *Није било радова*
петак	• Постављање арматуре коловозне плоче С4 – С5

субота	•
недеља	•

155+025,00 км – Екодукт

понедељак	• *Није било радова*
уторак	• *Није било радова*
среда	• *Није било радова*
четвртак	• *Није било радова*
петак	• *Није било радова*
субота	• *Није било радова*
недеља	• *Није било радова*

156+453,73 км – Подвожњак

понедељак	• Машински ископ за постављање црпне станице • Насипање и набијање туцаника испод црпне станице • Бетонирање подложног бетона црпне станице
уторак	• Насипање слоја хумуса као завршног слоја затрпавања

среда	• Насипање слоја хумуса као завршног слоја затрпавања
четвртак	•
петак	• *Није било радова*
субота	•
недеља	•

157+443,73 км – Подвожњак

понедељак	• Насипање и набијање каменог агрегата у зони затвореног рама • Геомеханичко испитивање насутог материјала
уторак	• Насипање и набијање каменог агрегата у зони затвореног рама
среда	• Насипање и набијање каменог агрегата у зони затвореног рама • Геомеханичко испитивање насутог материјала
четвртак	• Насипање и набијање каменог агрегата у зони затвореног рама
петак	• Насипање и набијање каменог агрегата у зони затвореног рама • Геомеханичко испитивање насутог материјала
субота	•
недеља	•

160+094,84 км – Надвожњак

понедељак	• *Није било радова*
уторак	• *Није било радова*
среда	• *Није било радова*
четвртак	• *Није било радова*
петак	• *Није било радова*
субота	•
недеља	•

163+566,25 км – Надвожњак

понедељак	• *Није било радова*
уторак	• *Није било радова*
среда	• *Није било радова*
четвртак	• *Није било радова*
петак	• *Није било радова*
субота	•
недеља	•

Владимир Тошић, Дипломирани Грађевински Инжењер
Асистент надзорног органа за мостове и инжењерским конструкцијама

Нови Сад
14.7.2023

NEDELJNI IZVEŠTAJ O NAPREDKU RADOVA NA OBJEKTIMA
LOT3 – DEONICA 2
01.07.-21.07.2023.

Podvožnjak na km 113+327,64

- Radovi nisu izvođeni.

Propust na km 0+569,88 (levi vezni)

- Radovi nisu izvođeni.

Galerija na km 114+716,45

- Zatrpavanje iskopa.
- Sanacija šipova 24, 25 i 26.

Propust na km 113+547,78

- Nasipanje i nabijanje u slojevima.

Propust na km 114+579,38

- Izrada donjeg stroja.

Vijadukt na km 117+155,43

Osa 1

- Radovi nisu izvođeni.

Osa 2

- Radovi nisu izvođeni.

Osa 3

- Betoniranje stuba, II takt.

Osa 4

- Betoniranje naglavne grede.
- Betoniranje stuba, I takt.

Osa 5

- Montaža skele.

Osa 6

- Montaža skele.

Osa 7

- Betoniranje ležišnih kvadera.
- Montaža skele.

Osa 8

- Betoniranje ležišnih kvadera.
- Montaža skele.

Osa 9

- Montaža skele.

Osa 10

- Radovi nisu izvođeni.

Osa 11

- Betoniranje naglavne grede.
- Betoniranje stuba, I takt.

Osa 12

- Betoniranje stuba, I takt.
- Betoniranje stuba, II takt.

Osa 13

- Radovi nisu izvođeni.

Osa 14

- Betoniranje naglavne grede.

Osa 15

- Armiranje ležišnih kvadera.

Osa 16

- Betoniranje stuba, II takt.

Osa 17

- Radovi nisu izvođeni.

Osa 18

- Radovi nisu izvođeni.

Osa 19

- Armiranje ležišne grede.

Osa 20

- Betoniranje stuba, II takt.

Osa 21

- Radovi nisu izvođeni.

Osa 22

- Betoniranje stuba, I takt.
- Betoniranje stuba, II takt.

Osa 23

- Betoniranje stuba, II takt.

Osa 24

- Betoniranje stuba, II takt.

Osa 25

- Betoniranje stuba, I takt.
- Betoniranje stuba, II takt.

Osa 26

- Betoniranje ležišnih kvadera.
- Montaža skele i oplate sanduka.

Osa 27

- Betoniranje ležišnih kvadera.
- Montaža skele i oplate sanduka.

Osa 28

- Radovi nisu izvođeni.

Osa 29

- Armiranje stuba, I takt. Nadzorni organ upozorio izvođača radova da sve radove izvodi na svoju odgovornost dok se ne dokaže kvalitet izbetonirane naglavne grede.

Osa 30

- Betoniranje stuba, II takt.

Osa 31

- Radovi nisu izvođeni.

Osa 32

- Betoniranje stuba, II takt.

Osa 33

- Betoniranje naglavne grede.

Osa 34

- Iskop i krajcovanje šipova.
- Osiguranje talpi razupiračima.

Osa 35

- Pobijanje talpi.

Osa 36

- Radovi nisu izvođeni.

Osa 37

- Radovi nisu izvođeni.

Osa 38

- Montaža skele i oplate sanduka.

Osa 39

- Dokazivanje kvaliteta izbetonirane donje ploče i zidova sanduka.
- Betoniranje gornje ploče sanduka.

Osa 40

- Armiranje i postavljanje kablova za naknadno utezanje.

Osa 41

- Montaža skele i oplate sanduka.

Osa 42

- Betoniranje ležišnih kvadera.

Osa 43

- Postavljanje oplate tela obalnog stuba.

Podvožnjak na km 118+708,31

- Postavljanje bitumenskih traka.
- Pull off test hidroizolacije.

Nadvožnjak na km 120+571,30

- Betoniranje naglavnih greda S6 i S7.
- Armiranje naglavnih greda S1, S3, S5 i S8.
- Armiranje i betoniranje nosača RK.

Nadvožnjak na km 125+191,62

- Betoniranje stuba S1-3.
- Betoniranje stubova S4 i S5, I i II takt.
- Betoniranje stubova u osi S6.
- Betoniranje ležišne grede S2, S3 i S5.

Nadvožnjak na km 126+976,09

- Radovi nisu izvođeni.

Nadvožnjak na km 131+245,45

- Podizanje nosača RK u projektovani položaj.

Vijadukt na km 131+830,64

- Ugradnja ležišta u osama P1, P2, P3, P4, P5, P14, P15 i P16.
- Izrada podlivki u osama P2, P3, P4, P5, P15 i P16.
- Betoniranje donje ploče i zidova sanduka G5, G12 i G13.
- Betoniranje gornje ploče sanduka G5 i G6.
- Utezanje nosača G11 i G12.
- Nanošenje MMA hidroizolacije ispod revizionih staza na nosačima G7, G8, G9 i G10 (PULL OFF test).

Nadvožnjak na km 135+112,95

- Betoniranje rasponske konstrukcije nadvožnjaka S8-S12.

Nadvožnjak na km 137+300,00 (Ecoduct)

- Završeno betoniranje zidova ekodukta.

Nadvožnjak na km 139+003,02

- Izrada nosača RK.
- Armiranje grede u osi S1.

Недељни извештај о изведеним радовима на мостовима и инжењерским конструкцијама на деоници 2

17.7.2023 – 23.7.2023

142+055,50 км – Подвожњак

понедељак	• Монтажа ограде • Санација прслина на зидовима у зони затвореног рама • Насипање и набијање каменог и земљаног материјала око црпне станице • Глетовање зидова
уторак	• Монтажа ограде • Санација прслина на зидовима у зони затвореног рама • Насипање и набијање каменог и земљаног материјала око црпне станице • Глетовање зидова
среда	• Насипање и набијање каменог и земљаног материјала око црпне станице • Глетовање зидова
четвртак	• Монтажа ограде • Санација прслина на зидовима у зони затвореног рама • Насипање и набијање каменог и земљаног материјала око црпне станице • Фарбање зидова
петак	• Монтажа ограде • Санација прслина на зидовима у зони затвореног рама • Насипање и набијање каменог и земљаног материјала око црпне станице • Фарбање зидова
субота	• Фарбање зидова • Монтажа ограде
недеља	• Фарбање зидова • Монтажа ограде • Премазивање ММА хидроизолације око попречног одводног канала

142+712,52 км – Подвожњак

понедељак	• *Није било радова*
уторак	• *Није било радова*
среда	• Насипање и набијање каменог и земљаног материјала у зони 3 кампада
четвртак	• *Није било радова*
петак	• *Није било радова*
субота	• *Није било радова*
недеља	• *Није било радова*

143+729,21 км – Подвожњак

понедељак	• *Није било радова*
уторак	• *Није било радова*
среда	• *Није било радова*
четвртак	• *Није било радова*
петак	• *Није било радова*
субота	• *Није било радова*
недеља	• *Није било радова*

147+137,33 км – Надвожњак

понедељак	• Постављање арматуре главног монтажног носача 2а6 и 2а7
уторак	• Постављање арматуре главног монтажног носача 2а8 и 2ц • Постављање оплате главног монтажног носача 2б
среда	• Постављање арматуре главног монтажног носача 2ц • Постављање оплате главног монтажног носача 2б
четвртак	• Постављање арматуре главног монтажног носача 3б • Постављање оплате главног монтажног носача 2а1 • Бетонирање главног монтажног носача 2б
петак	• Постављање арматуре главног монтажног носача 3б • Постављање оплате главног монтажног носача 2а2 • Бетонирање главног монтажног носача 2а1
субота	• Постављање арматуре главног монтажног носача 3а1 • Бетонирање главног монтажног носача 2а2
недеља	• Није било радова

152+282,46 км – Надвожњак

понедељак	• Постављање оплате коловозне плоче С6 – С7
уторак	• Постављање оплате коловозне плоче С6 – С7 и С7 – С8
среда	• Постављање оплате коловозне плоче С6 – С7 и С7 – С8
четвртак	• Постављање оплате коловозне плоче С6 – С7 и С7 – С8
петак	• Постављање оплате коловозне плоче С6 – С7 и С7 – С8
субота	• Постављање оплате коловозне плоче С6 – С7 и С7 – С8
недеља	• Није било радова

155+025,00 км – Екодукт

понедељак	• *Није било радова*
уторак	• *Није било радова*
среда	• *Није било радова*
четвртак	• *Није било радова*
петак	• *Није било радова*
субота	• *Није било радова*
недеља	• *Није било радова*

156+453,73 км – Подвожњак

понедељак	• Монтажа ивичњака • Насипање и набијање материјалом око црпне станице
уторак	• Монтажа ивичњака • Пескарење горње плоче затвореног рама • Санација прслина на горњој плочи отвореног рама • Геомеханичко испитивање насутог материјала око црпне станице
среда	• Бетонирање пешачке стазе • Санација прслина на горњој плочи отвореног рама
четвртак	• Бетонирање пешачке стазе • Санација прслина на горњој плочи отвореног рама
петак	• Бетонирање пешачке стазе • Санација прслина на горњој плочи отвореног рама
субота	• Бетонирање пешачке стазе • Монтажа ивичњака
недеља	• Бетонирање пешачке стазе

157+443,73 км – Подвожњак

понедељак	• *Није било радова*
уторак	• Пескарење горње плоче затвореног рама
среда	• *Није било радова*
четвртак	• *Није било радова*
петак	• *Није било радова*
субота	• *Није било радова*
недеља	• *Није било радова*

160+094,84 км – Надвожњак

понедељак	• *Није било радова*
уторак	• *Није било радова*
среда	• *Није било радова*
четвртак	• *Није било радова*
петак	• *Није било радова*
субота	• *Није било радова*
недеља	• *Није било радова*

163+566,25 км – Надвожњак

понедељак	• *Није било радова*
уторак	• *Није било радова*
среда	• *Није било радова*
четвртак	• *Није било радова*
петак	• Брушење доњих површина моста
субота	• Брушење доњих површина моста
недеља	• *Није било радова*

Владимир Тошић, Дипломирани Грађевински Инжењер
Асистент надзорног органа за мостове и инжењерским конструкцијама

Нови Сад
24.7.2023

NEDELJNI IZVEŠTAJ O NAPREDKU RADOVA NA OBJEKTIMA
LOT3 – DEONICA 2
22.07.-28.07.2023.

Podvožnjak na km 113+327,64

- Bez radova.

Propust na km 0+569,88 (levi vezni)

- Bez radova.

Galerija na km 114+716,45

- Iskop i priprema šipova 24, 25 i 26 za DLT.

Propust na km 113+547,78

- Zatrpavanje propusta.

Propust na km 114+579,38

- Bez radova.

Vijadukt na km 117+155,43

Osa 1

- Bez radova.

Osa 2

- Bez radova.

Osa 3

- Bez radova.

Osa 4

- Armiranje stuba, II takt.

Osa 5

- Montaža skele sanduka.

Osa 6

- Montaža oplate sanduka.

Osa 7

- Armiranje sanduka.

Osa 8

- Montaža skele sanduka.

Osa 9

- Montaža skele sanduka.

Osa 10

- Bez radova.

Osa 11

- Betoniranje stuba, II takt.

Osa 12

- Priprema oplate za ležišnu gredu.

Osa 13

- Bez radova.

Osa 14

- Armiranje stuba.

Osa 15

- Betoniranje ležišne grede.

Osa 16

- Bez radova.

Osa 17

- Armiranje stuba, II takt.

Osa 18

- Bez radova.

Osa 19

- Armiranje ležišne grede.

Osa 20

- Betoniranje stuba, II takt.

Osa 21

- Betoniranje stuba, II takt.

Osa 22

- Betoniranje stuba, II takt.

Osa 23

- Bez radova.

Osa 24

- Bez radova.

Osa 25

- Montaža skele sanduka.

Osa 26

- Armiranje sanduka.

Osa 27

- Montaža skele sanduka.

Osa 28

- Bez radova.

Osa 29

- Betoniranje stuba, I takt.

Osa 30

- Bez radova.

Osa 31

- Bez radova.

Osa 32

- Bez radova.

Osa 33

- Armiranje stuba.

Osa 34

- Iskop i krajcovanje šipova.

Osa 35

- Iskop i krajcovanje šipova.

Osa 36

- Montaža oplate stuba, I takt.

Osa 37

- Bez radova.

Osa 38

- Montaža skele sanduka.

Osa 39

- Utezanje i injektiranje sanduka.

Osa 40

- Armiranje sanduka.

Osa 41

- Montaža skele sanduka.

Osa 42

- Bez radova.

Osa 43

- Bez radova.

Blizina osa 2

- Rušenje objekata na trasi na katarstarskoj parceli broj 1158/2 KO Vrbas

Podvožnjak na km 118+708,31

- Priprema za asfaltiranje.

Nadvožnjak na km 120+571,30

- Betoniranje naglavnih greda S2, S3, S4 i S5.
- Betoniranje montažnih nosača.

Nadvožnjak na km 125+191,62

- Betoniranje ležišne grede S4.

Nadvožnjak na km 126+976,09

- Bez radova.

Nadvožnjak na km 131+245,45

- Bez radova.

Vijadukt na km 131+830,64

- PULL OFF test MMA hidroizolacije ispod revizionih staza nosača G7, G8, G9 i G10.
- Montaža skele sanduka G1.
- Montaža oplate sanduka G2.
- Armiranje sanduka G3, G4, G14 i G15.
- Betoniranje donje ploče i zida sanduka G13.
- Betoniranje gornje ploče sanduka G12 i G13.
- Utezanje nosača G5.
- Armiranje nosača G3

Nadvožnjak na km 135+112,95

- PULL OFF test MMA hidroizolacije nosača S5-S8.
- Utezanje nosača S8-S12.
- Armiranje pešačke staze S8-S12.

Nadvožnjak na km 137+300,00 (Ecoduct)

- Bez radova.

Nadvožnjak na km 139+003,02

- Montaža ležišta u osama S1 i S8.
- Izrada montažnih nosača.

Kontaktna mreža

km114+574,4 – km128+520

- 24 kom temelja kontaktne mreže.
- 5 kom sidra kontaktne mreže.

Temelji KM		Sidra KM
243	291	L61
244	292	L62
245	293	L73
246	294	L74
247	295	L73
248	296	
249	297	
250	298	
251	299	
252	300	
253	301	
254	302	

Недељни извештај о изведеним радовима на мостовима и инжењерским конструкцијама на деоници 2

24.7.2023 – 30.7.2023

142+055,50 км – Подвожњак

понедељак	• Насипање и набијање каменог и земљаног материјала око црпне станице
уторак	• Насипање и набијање каменог и земљаног материјала око црпне станице
среда	• Насипање и набијање каменог и земљаног материјала око црпне станице • Монтажа ограде на горњој плочи
четвртак	• Насипање и набијање каменог и земљаног материјала око црпне станице
петак	• Монтажа ограде на косим деловима горње плоче
субота	• Монтажа ограде на косим деловима горње плоче
недеља	• Чишћење ПВЦ хидроизолације зидова

142+712,52 км – Подвожњак

понедељак	• Монтажа одводног канала
уторак	• Брушење зидова
среда	• Брушење зидова
четвртак	• Брушење зидова
петак	• Брушење зидова • Насипање и набијање каменог и земљаног материјала око црпне станице
субота	• Насипање и набијање каменог и земљаног материјала око црпне станице
недеља	• Брушење зидова • Насипање и набијање каменог и земљаног материјала око црпне станице

143+729,21 км – Подвожњак

понедељак	• *Није било радова*
уторак	• *Није било радова*
среда	• *Није било радова*
четвртак	• *Није било радова*
петак	• *Није било радова*
субота	• *Није било радова*
недеља	• *Није било радова*

147+137,33 км – Надвожњак

понедељак	• Постављање арматуре главног монтажног носача 3а2 • Постављање оплате и бетонирање главног монтажног носача 2а3 и 2а4 • Постављање оплате потпорног зида К1
уторак	• Постављање арматуре главног монтажног носача 3а3 • Постављање оплате главног монтажног носача 2а5 и 2а6 • Бетонирање главног монтажног носача 2а5 • Постављање оплате потпорног зида К1
среда	• Постављање оплате потпорног зида К1
четвртак	• Постављање арматуре главног монтажног носача 3а4 и 3а5 • Постављање оплате и бетонирање главног монтажног носача 2а6 и 2а7 • Бетонирање потпорног зида К1
петак	• Постављање оплате потпорног зида К3 и К5
субота	• Бетонирање потпорног зида К3 • Постављање оплате потпорног зида К5 • Бетонирање главног монтажног носача 2а8 и 2ц
недеља	• Бетонирање потпорног зида К5

152+282,46 км – Надвожњак

понедељак	• Постављање арматуре доње зоне коловозне плоче С5 – С6 • Постављање оплате попречних носача С5 и С6
уторак	• Постављање арматуре доње зоне коловозне плоче С5 – С6 • Постављање оплате попречних носача С5 и С6
среда	• Није било радова
четвртак	• Постављање оплате попречних носача С6 и С7
петак	• Постављање оплате попречних носача С7
субота	• Постављање оплате попречних носача С7
недеља	• Није било радова

155+025,00 км – Екодукт

понедељак	• *Није било радова*
уторак	• *Није било радова*
среда	• *Није било радова*
четвртак	• *Није било радова*
петак	• *Није било радова*
субота	• *Није било радова*
недеља	• *Није било радова*

156+453,73 км – Подвожњак

понедељак	• Премазивање прајмера преко горње површине горње плоче затвореног рама
уторак	• Прскање ММА хидроизолације преко горње површине горње плоче затвореног рама
среда	• Прскање ММА хидроизолације преко горње површине горње плоче затвореног рама
четвртак	• Брушење зидова објекта
петак	• Брушење зидова објекта • Насипање и набијање каменог и земљаног материјала око црпне станице
субота	• Брушење зидова објекта • Насипање и набијање каменог и земљаног материјала око црпне станице • Монтажа ограде на зидовима објекта
недеља	• Брушење зидова објекта • Насипање и набијање каменог и земљаног материјала око црпне станице • Монтажа ограде на зидовима објекта • Постављање арматуре пешачке стазе на горњој плочи затвореног рама

157+443,73 км – Подвожњак

понедељак	• Санација прслина на горњој плочи затвореног рама
уторак	• Прскање ММА хидроизолације преко горње површине горње плоче затвореног рама
среда	• Прскање ММА хидроизолације преко горње површине горње плоче затвореног рама
четвртак	• Машински ископ за кампаде 310Д и 311Д • Геомеханичко испитивање подтла за кампаде 310Д и 311Д • Бетонирање подложног бетона за кампаде 310Д и 311Д
петак	• Машински ископ за кампаде 39Д – 37Д • Геомеханичко испитивање подтла за кампаде 39Д – 37Д • Бетонирање подложног бетона за кампаде 39Д – 37Д • Прскање ММА хидроизолације преко горње површине горње плоче затвореног рама • Постављање арматуре доње плоче 310Д и 311Д
субота	• Машински ископ за кампаде 36б, 37б и 38б (десно) • Геомеханичко испитивање подтла за кампаде 36б, 37б и 38б (десно) • Бетонирање подложног бетона за кампаде 36б, 37б и 38б (десно) • Бетонирање доње плоче 39Д, 310Д и 311Д
недеља	• Бетонирање доње плоче 37бД

160+094,84 км – Надвожњак

понедељак	• *Није било радова*
уторак	• *Није било радова*
среда	• *Није било радова*
четвртак	• *Није било радова*
петак	• *Није било радова*
субота	• *Није било радова*
недеља	• *Није било радова*

163+566,25 км – Надвожњак

понедељак	• Брушење доњих површина моста
уторак	• Брушење доњих површина моста
среда	• Брушење доњих површина моста
четвртак	• *Није било радова*
петак	• *Није било радова*
субота	• *Није било радова*
недеља	• *Није било радова*

Владимир Тошић, Дипломирани Грађевински Инжењер
Асистент надзорног органа за мостове и инжењерским конструкцијама

Нови Сад
31.7.2023

Nedeljni Izveštaj za period 08.07.2023.-14.07.2023. (radovi)

2.1.1.41 (OP22) -Nadvožnjak na km 16 - -10.07.20238+690 (Karin Komerc)

-Armatura i beton naglavne grede S3 (10.07.2023)
-Hidroizolacija (Igasol u tri sloja) naglavnih greda S1 i S2 (13. i 14.07.2023)
-Armatura i beton stuba S1, prvi takt (14.07.2023)
-U toku je armiranje naglavnica

Do sada urađeno:
-Svi šipovi (44/44)
-Izbetonirane naglavne grede S1, S2 i S3
-Izbetoniran prvi takt stuba na S1

2.1.1.42 (OP23) -Nadvožnjak na km 170+834 (Karin Komerc)

-Nije bilo radova

Do sada urađeno:
Ukupno završeno 24 od 24 šipa (S1-S10), probni šip i DLT probnog šipa. Urađen PIT test na svim stubnim mestima.
Izbetonirane sve naglavne grede.
Izbetonirani svi stubovi.
Urađena hidroizolacija delova u kontaktu sa zemljom, u potpunosti na S1 do S8.
Montirana ležišta na S1i S10 (montaža, beton i podlivka).
Izbetonirana cela rasponska konstrukcija S1-S10.
Izvršeno celokupno prednaprezanje mosta.
Završene svi delovi ivičnih venaca i pešačkih staza sa ivičnjacima, osim u zoni dilatacija
Urađen hidrofobni premaz sa donje strane konstrukcije.

2.1.1.43 (OP24) – Nadvožnjak na km 172+193 (Karin komerc)

-U toku su radovi na ugradnji dilatacija

Do sada završeno:
Ukupno završeno 18 od 18 šipova (S1-S7), probni šip, tri pomoćna šipa, DLT i SLT probnog šipa.
Obavljen PIT test za šipove na svim stubnim mestima S1 do S7.
Izbetonirane sve naglavne grede S1 do S7.
Izbetonirani svi stubovi S1 do S7 u celosti.
Ugrađena ležišta na S1 i S7 (montaža, beton kvadera i podlivka).
Izbetonirana rasponska konstrukcija na celom mostu.
Izvršeno celokupno prednaprezanje mosta (sve tri faze, I, IIa i IIb).
Urađena kompletna hidroizolacija „temelja“ i stubova na S1 do S7.
Urađena hidroizolacija kolovozne ploče na delovima ispod pešačkih staza i u zoni slivnika.
Ugrađeni svi ivičnjaci.
Završene svi delovi ivičnih venaca i pešačkih staza sa ivičnjacima, osim u zoni dilatacija.
Urađen hidrofobni premaz sa donje strane konstrukcije.

2.1.1.44 (UP11) – Podvožnjak Bajnatska na km 174+515 (Shandong Luqiao)

-Reparacija betona na delu gde je vršeno frezovanje betona (07.07.2023)
-Ugradnja hidroizolacionih traka na delu kolovoza (07.-14.07.2023)

-Ispitivanje prionljivosti hidroizolacionih traka (14.07.2023)
-Izrada BNS-a na delu kolovozne konstrukcije (14. i 15.07.2023)
-Armatura i dobetoniranje levog ivičnog venca (novoprojektovano) (15.07.2023)
-U toku je montaža i podešavanje pešačke ograde na delu U-segmenata

Do sada završeno:
-Podložni beton na segmentima U1 do U24, P1, P2 i U25-U44.
-PVC hidroizolacija temeljne ploče sa slojevima geotekstila na segmentima U1 do U24, P1, P2 i U25-U44.
-Zaštita PVC hidroizolacije mršavim betonom na segmentima U1 do U24, P1, P2 i U25-U44.
-Betonirane donje ploče segmenata U1 do U24, P1, P2 i U25-U44.
-Betonirani zidovi segmenata U1 do U24, P1, P2 i U25-U44.
-Betonirana gornja ploča ramova P1 i P2.
-Primljena čelična ograda u Inđiji.
-Posle uklanjanja provizorijuma, saobraćaj je privremeno pušten preko rama P1.
-Urađen potporni zid sa desne strane ispred segmenta U1 (novoprojektovano, zbog pristupa ka crpnoj stanici).
-Urađena hidroizolacija (MMA) na gornjoj ploči ramova P1 i P2.
-Urađen zaštitni beton preko hidroizolacije (MMA)
-Urađena PVC hidroizolacija zidova U-segmenata sa slojevima geotekstila na segmentima U1 do U24, P1, P2 i U25-U44.
-Izvršena zaštita PVC hidroizolacije mršavim betonom na segmentima U1 do U24, P1, P2 i U25-U44 (ima manjih nezavršenih delova)
-Izvršeno nasipanje peskom iskopa oko U-segmenata (manji delovi nezavršeni)
-Postavljena pešačka zaštitna ograda na vrhu zidova U-segmenata (nedostaje manji deo)

2.1.1.45 – Podvožnjak Lošinjska na km 174+928 (Shandong Luqiao)

-Bez aktivnosti

Do sada:
Izvršeno je šlicovanje radi otkrivanja postojećih instalacija, kao i njihovo zatrpavanje.
-Po najnovijem dinamičkom planu koji nosi datum 07.03.2023., ovaj objekat se odlaže za 2024. godinu (po završetku Maksima Gorkog). Početak je predviđen za 01.01.2024., a kraj za 30.06.2024.

2.1.1.46 – Podvožnjak Maksima Gorkog na km 176+274 (Karin komerc)

-U toku je pobijanje talpi, oko iskopa za podvožnjak i za objekte retenzija 7.1 i 7.2.
-Vrši se iskop za izradu podvožnjaka sa desne strane, kako za objekat tako i za retenzije.
-Izvršeno nasipanje i nabijanje sloja tucanika od 40cm, ispod temeljne ploče za ramove P2 i P3.
-Izbetoniran podložni beton ispod donje ploče ramova P2 i P3 u debljini od 20cm (13.04.2023)
-Urađena PVC hidroizolacija ispod donje ploče ramova P2 i P3 (14.07.2023)
-Urađen zaštitni beton preko PVC hidroizolacije debljine 10cm (15.07.2023)
-Postavlja se stub pored pasarele kao dopunska gromobranska zaštita (17.07.2023)

Do sada urađeno:
-Napravljen je objekat pasarele za pešački saobraćaj (urađen je i pristupni put, osvetljenje i uzemljenje).

-Uklonjen je stari toplovod sa desne strane
-Porušen je krajnji desni deo postojećeg podvožnjaka, radi neometanog izvođenja radova na ramovima P3 i P2.
-Postavljen je sistem za kontinuirano crpljenje vode (bunari)

2.1.1.48 – Galerija na km 177+627 (Shandong Luqiao)

-Armiranje i postavljanje oplate za zidove segmenata S1 i S2 (ram 1, ram 4 i ram 3).

Do sada urađeno:
-Radovi na saniranju kosina iskopa su uglavnom izvedeni
-Izvršena zamena tla ispod celog objekta galerije
-Izbetoniran podložni beton ispod celog objekta galerije
-Urađena hidroizolacije temelja ispod i u visini oko 1,0m sa bočne strane (Preprufe).
-Betoniranje temeljne ploče
-Betonirani zidovi rama 2, segmenti S1 i S2

2.1.1.51 (OP27) – Nadvožnjak na km 179+395 (Karin komerc)

-Montaža dilatacija kod stubova S1 i S8 (07.-08.07.2023)
-Hidroizolacija na delu pešačkih staza na krilima kod stubova S1 i S8 (09.07.2023)
-Armatura i beton ivičnih venaca i pešačkih staza na krilima kod stubova S1 i S8 (12.07.2023)

Do sada završeno:
Završeni svi šipovi (20 od 20, tj. S1-S8).
Izvršen PIT test na svim stubnim mestima (S1-S8).
Urađen DLT probnog šipa na S1.4.
Urađene su sve naglavne grede na S1-S8.
Urađeni svi stubovi na S1 do S8.
Urađene ležišne grede na S1 i S8.
Montirana ležišta, izbetonirani kvadri i izvršeno podlivanje ležištima na S1 i S8.
Beton rasponske konstrukcije na celoj konstrukciji, I i II faza.
Utezanje cele rasponske konstrukcije.
Ugrađeni svi ivičnjaci na rasponskoj konstrukciji, osim u zoni dilatacija.
Završene svi delovi ivičnih venaca i pešačkih staza, osim u zoni dilatacija.

2.1.1.52 (OP28) – Nadvožnjak na km 180+970 (Karin komerc)

-Armatura i betoniranje segmenata pešačkih staza dužine 12m 10L i 10D (07.07.2023)
-Armatura i betoniranje segmenata pešačkih staza dužine 12m 11L i 11D (08.07.2023)
-Armatura i betoniranje segmenata pešačkih staza dužine 12m 12L i 12D (13.07.2023)

Do sada završeno:
Završeni svi šipovi (24 od 24, tj. S1-S10).
Izvršen PIT test na svim stubnim mestima.
Izvršen DLT probnog šipa (S1.4). Dobijen pozitivni Izveštaj.
Izbetonirane sve naglavne grede S1-S10.
Izbetonirani svi stubovi S1 do S10.
Izbetonirane ležišne grede S1 i S10.
Ugrađena ležišta na S1 i S10.

Izbetonirana cela rasponska konstrukcije faze I i II.
Utezanje i injektiranje cele rasponske konstrukcije.
Ugrađeni 90% ivičnjaka.
Završene 75% delova ivičnih venaca i pešačkih staza.

2.1.1.53 (OP30) – Nadvožnjak na km 184+258 (Karin komerc)

- Urađen hidrofobni premaz sa donje strane konstrukcije (13.07.2023)

Do sada završeno:
Završeni svi šipovi, 16 od 16 šipova (S1-S6).
Izvršen PIT test na svim stubnim mestima.
Izvršen DLT na probnom šipu S1.4.
Urađen podložni beton na S1 do S6.
Urađene sve naglavne grede S1 do S6.
Urađeni svi stubovi S1 - S6.
Urađena hidroizolacija naglavnih greda na S1 do S6.
Urađeno nasipanje oko naglavica S1 do S6.
Ugrađena ležišta na S1 i S6.
Izbetonirana i utegnuta celokupna rasponska konstrukcija S1-S6.
Izvršeno injektiranje kablova.
Ugrađena hidroizolacija na delu ispod pešačkih staza.
Urađene pešačke staze sa ivičnjacima i ivični venci, osim u zoni dilatacija.
Urađen hidrofobni premaz sa donje strane konstrukcije.

2.1.1.56 (OP29) – Nadvožnjak za krupnu divljač na km 181+950 (Karin komerc)

-Započeti radovi na zameni tla sa tucanikom u visini od 2.2m, a prema projektu (14.07.2023)

-Zbog neusaglašenosti između ovog projekta i projekta propusta na km 182+000, srušen je deo zidova za zaštitu od malih životinja, kampade K5-K10 sa južne leve strane.

2.1.2.3 (CUL22) 178+780

-Armatura i beton zida na severnoj strani, K2-K7 (12.07.2023)

-Armatura i beton zida na južnoj strani, K2-K7 (17.07.2023)

Do sada završeno:
Iskop sa geomehanikom.
Podložni beton na segmentima K2-K7.
Hidroizolacija donje ploče na segmentima K2-K7.
Zaštitni beton preko hidroizolacije na segmentima K2-K7.
Izbetonirana donja ploča na segmentima K2-K7.
Izbetonirani severni i južni zid na segmentima K2-K7.

2.1.2.3 (CUL23) 179+340

-Bez aktivnosti

Do sada završeno:
Iskop, tampon, podložni beton, hidroizolacija i zaštitni beton na kampadama 1-8.
Urađena betonska konstrukcija propusta.

Urađena je celokupna PVC hidroizolacija.

2.1.2.3 (CUL25) 182+000

-Zbog neusaglašenosti između ovog projekta i projekta nadvožnjaka za krupne životinje na km 181+950, srušen je deo zidova za zaštitu od malih životinja, kampade K5-K10 sa južne leve strane. Desna strana nije ni bila izvedena.

Do sada završeno:
Izvršen iskop, sloj tampona i podložni beton i hidroizolacija i zaštitni beton.
Betonirana donja ploča na celom propustu kampada K1 i K2.
Betonirani zidovi propusta.
Betonirana krila propusta.
Betonirana gornja ploča propusta.
Izbetonirane temeljne stope zidova, sever levo, kampade 2-10.
Izbetonirane temeljne stope zidova, jug levo, kampade 2-10.
Izbetonirani zidovi zidića sever-levo, k. 2-10
Izbetonirani zidovi zidića jug-levo, k. 2-4
Urađena spoljašnja PVC hidroizolacija.

2.1.2.3 (CUL25) 182+200

-Bez aktivnosti

Do sada završeno:
Geomehanika podtla i tampona na delu propusta.
Urađen podložni beton.
Urađena cela betonska konstrukcija propusta (donja ploča, zidovi gornja ploča).
Urađeni parapetni zidovi i ograda.
Urađena celokupna PVC hidroizolacija
Urađeni zidovi za zaštitu životinja: stope i zidovi K2-K10 levo, jug i sever.

2.1.2.3 (CUL26) 182+400

-Bez aktivnosti

Do sada završeno:
Geomehanika podtla i tampona na delu propusta.
Urađen podložni beton.
Urađena cela betonska konstrukcija propusta (donja ploča, zidovi gornja ploča).
Urađeni parapetni zidovi i ograda.
Urađena celokupna PVC hidroizolacija
Urađeni zidovi za zaštitu životinja

2.1.2.3 (CUL27) 182+600

-Bez aktivnosti

Do sada završeno:
Geomehanika podtla i tampona na delu propusta.

Urađen podložni beton.
Urađena cela betonska konstrukcija propusta (donja ploča, zidovi gornja ploča).
Urađeni parapetni zidovi i ograda.
Urađena celokupna PVC hidroizolacija
Urađeni zidovi za zaštitu životinja

2.1.2.3 (CUL28) 182+800

-Bez aktivnosti

Do sada urađeno:
Iskop tla.
Geomehanika podtla i tampona na delu propusta.
Urađen podložni beton.
Urađena cela betonska konstrukcija propusta (donja ploča, zidovi gornja ploča).
Urađeni parapetni zidovi i ograda.
Urađena celokupna PVC hidroizolacija
Urađeni zidovi za zaštitu životinja

2.1.2.3 (CUL29) 183+000

-Bez aktivnosti

Do sada urađeno:
Geomehanika podtla i tampona na delu propusta.
Urađen podložni beton.
Urađena cela betonska konstrukcija propusta (donja ploča, zidovi gornja ploča).
Urađeni parapetni zidovi i ograda.
Urađena celokupna PVC hidroizolacija
Urađeni zidovi za zaštitu životinja

2.1.2.3 (CUL30) – Propust na km 183+600 (Karin komerc)

-Bez aktivnost

Do sada urađeno:
Geomehanika podtla i tampona na delu propusta.
Urađen podložni beton.
Urađena cela betonska konstrukcija propusta (donja ploča, zidovi gornja ploča).
Urađeni parapetni zidovi i ograda.
Urađena celokupna PVC hidroizolacija
Urađeni zidovi za zaštitu životinja

2.1.2.3 (CUL31) – Propust na km 183+800 (Karin komerc)

- Nije bilo novih radova

Do sada urađeno:
Geomehanika podtla i tampona na delu propusta.
Urađen podložni beton.
Urađena cela betonska konstrukcija propusta (donja ploča, zidovi gornja ploča).
Urađeni parapetni zidovi i ograda.
Urađena celokupna PVC hidroizolacija
Urađeni zidovi za zaštitu životinja

2.1.2.3 (CUL32) – Propust na km 184+400 (Karin komerc)

-Nije bilo novih radova

Do sada urađeno:
Geomehanika podtla i tampona na delu propusta.
Urađen podložni beton.
Urađena cela betonska konstrukcija propusta (donja ploča, zidovi gornja ploča).
Urađeni parapetni zidovi i ograda.
Urađena celokupna PVC hidroizolacija
Urađeni zidovi za zaštitu životinja, s tim što je na severnoj strani urađeno po 9 kampada zbog kolizije sa gasovodom i naftovodom.

2.1.2.3 (CUL33) – Propust na km 184+600 (Karin komerc)

-Nije bilo novih radova

Do sada urađeno:
Geomehanika podtla i tampona na delu propusta.
Urađen podložni beton.
Urađena cela betonska konstrukcija propusta (donja ploča, zidovi gornja ploča).
Urađeni parapetni zidovi i ograda.
Urađena celokupna PVC hidroizolacija
Urađeni zidovi za zaštitu životinja, s tim što je na severnoj strani urađeno po 5 kampada zbog blizine granice.

Branko Mitrović

Nedeljni Izveštaj za period 15.07.2023.-21.07.2023.(radovi)

2.1.1.41 (OP22) -Nadvožnjak na km 168+690 (Karin Komerc)

-Armatura i beton stuba S2, I takt (19.07.2023)
-Hidroizolacija (Igasol u 3 sloja) naglavne grede S3 (20.07.2023)
-Hidroizolacija (Igasol u tri sloja) naglavnih greda S1 i S2 (13. i 14.07.2023)
-Armatura i beton stuba S1, prvi takt (14.07.2023)
-U toku je armiranje naglavnica

Do sada urađeno:
-Svi šipovi (44/44)
-Izbetonirane naglavne grede S1, S2 i S3
-Izbetoniran prvi takt stuba na S1
-Hidroizolacija naglavica S1, S2 i S3

2.1.1.42 (OP23) -Nadvožnjak na km 170+834 (Karin Komerc)

-Nije bilo radova

Do sada urađeno:
Ukupno završeno 24 od 24 šipa (S1-S10), probni šip i DLT probnog šipa. Urađen PIT test na svim stubnim mestima.
Izbetonirane sve naglavne grede.
Izbetonirani svi stubovi.
Urađena hidroizolacija delova u kontaktu sa zemljom, u potpunosti na S1 do S8.
Montirana ležišta na S1i S10 (montaža, beton i podlivka).
Izbetonirana cela rasponska konstrukcija S1-S10.
Izvršeno celokupno prednaprezanje mosta.
Završene svi delovi ivičnih venaca i pešačkih staza sa ivičnjacima, osim u zoni dilatacija
Urađen hidrofobni premaz sa donje strane konstrukcije.

2.1.1.43 (OP24) – Nadvožnjak na km 172+193 (Karin komerc)

-Nije bilo radova (dilatacija nije završena, ljudstvo otišlo na 179+395)

Do sada završeno:
Ukupno završeno 18 od 18 šipova (S1-S7), probni šip, tri pomoćna šipa, DLT i SLT probnog šipa.
Obavljen PIT test za šipove na svim stubnim mestima S1 do S7.
Izbetonirane sve naglavne grede S1 do S7.
Izbetonirani svi stubovi S1 do S7 u celosti.
Ugrađena ležišta na S1 i S7 (montaža, beton kvadera i podlivka).
Izbetonirana rasponska konstrukcija na celom mostu.
Izvršeno celokupno prednaprezanje mosta (sve tri faze, I, IIa i IIb).
Urađena kompletna hidroizolacija „temelja“ i stubova na S1 do S7.
Urađena hidroizolacija kolovozne ploče na delovima ispod pešačkih staza i u zoni slivnika.
Ugrađeni svi ivičnjaci.
Završene svi delovi ivičnih venaca i pešačkih staza sa ivičnjacima, osim u zoni dilatacija.
Urađen hidrofobni premaz sa donje strane konstrukcije.

2.1.1.44 (UP11) – Podvožnjak Bajnatska na km 174+515 (Shandong Luqiao)

-Ugradnja asfalta BNS 22 na delu kolovoza
-Ugradnja asfalta BNS 22 na delu pešačko-biciklističkih staza
-Ugradnja asfalta AB11 na delu pešačko-biciklističkih staza
-Armiranje i betoniranje nadogradnje zaštite hidroizolacije na delu P2
-Postavljanje ograda na ivičnim vencima ramova P1 i P2 (obe ograde)
-Montaža i podešavanje pešačke ograde na delu U-segmenata

Do sada završeno:
-Podložni beton na segmentima U1 do U24, P1, P2 i U25-U44.
-PVC hidroizolacija temeljne ploče sa slojevima geotekstila na segmentima U1 do U24, P1, P2 i U25-U44.
-Zaštita PVC hidroizolacije mršavim betonom na segmentima U1 do U24, P1, P2 i U25-U44.
-Betonirane donje ploče segmenata U1 do U24, P1, P2 i U25-U44.
-Betonirani zidovi segmenata U1 do U24, P1, P2 i U25-U44.
-Betonirana gornja ploča ramova P1 i P2.
-Primljena čelična ograda u Inđiji.
-Posle uklanjanja provizorijuma, saobraćaj je privremeno pušten preko rama P1.
-Urađen potporni zid sa desne strane ispred segmenta U1 (novoprojektovano, zbog pristupa ka crpnoj stanici).
-Urađena hidroizolacija (MMA) na gornjoj ploči ramova P1 i P2.
-Urađen zaštitni beton preko hidroizolacije (MMA)
-Urađena PVC hidroizolacija zidova U-segmenata sa slojevima geotekstila na segmentima U1 do U24, P1, P2 i U25-U44.
-Izvršena zaštita PVC hidroizolacije mršavim betonom na segmentima U1 do U24, P1, P2 i U25-U44 (ima manjih nezavršenih delova)
-Izvršeno nasipanje peskom iskopa oko U-segmenata (manji delovi nezavršeni)
-Postavljena pešačka zaštitna ograda na vrhu zidova U-segmenata

2.1.1.45 – Podvožnjak Lošinjska na km 174+928 (Shandong Luqiao)

-Bez aktivnosti

Do sada:
Izvršeno je šlicovanje radi otkrivanja postojećih instalacija, kao i njihovo zatrpavanje.
-Po najnovijem dinamičkom planu koji nosi datum 07.03.2023., ovaj objekat se odlaže za 2024. godinu (po završetku Maksima Gorkog). Početak je predviđen za 01.01.2024., a kraj za 30.06.2024.

2.1.1.46 – Podvožnjak Maksima Gorkog na km 176+274 (Karin komerc)

-
-U toku je armiranje donje ploče rama P3
-Urađena je donja ploča crpne stanice CS2 (kod retenzije 7.1)
-Urađen je podložni beton za retenziju 7.1
-Urađena je hidroizolacija bitumenskim trakama za donju ploču retenzije 7.1
-Urađen je zaštitni beton hidroizolacije za retenziju 7.1
-Armiranje i betoniranje donje ploče retenzije 7.2
-Urađen je nasip na desnoj strani (faza I) za U-segmente U8-U16
-Urađen je podložni beton za segmente U8-U16 (I faza)
-Urađena je PVC hidroizolacija za segmente U8-U16 (I faza)
-Urađene su talpe i njihovo ojačanje za iskop retenzije 7.2
-U toku je iskop za retenziju 7.2

Do sada urađeno:
-Napravljen je objekat pasarele za pešački saobraćaj (urađen je i pristupni put, osvetljenje i uzemljenje).
-Uklonjen je stari toplovod sa desne strane
-Porušen je krajnji desni deo postojećeg podvožnjaka, radi neometanog izvođenja radova na ramovima P3 i P2.
-Postavljen je sistem za kontinuirano crpljenje vode (bunari)
-Urađena je zamena tla, podložni beton, PVC hidroizolacija, kao i zaštitni beton na delu ramova P2, P3 kao i na delu U-segmenata (I faza)
-Urađen je tampon, podložni beton, bitumenska hidroizolacija i zaštitni beton za retenziju 7.1
-Betoniranje donje ploče retenzije 7.1

2.1.1.48 – Galerija na km 177+627 (Shandong Luqiao)

-Betoniranje I faze zidova segmenata S1 i S2 (ram 1), ram 4 i ram 3 - leva strana objekta
-Armiranje i betoniranje I faze segmenata zidova S3 i S4 (ram 1), leva strana objekta.

Do sada urađeno:
-Radovi na saniranju kosina iskopa su uglavnom izvedeni
-Izvršena zamena tla ispod celog objekta galerije
-Izbetoniran podložni beton ispod celog objekta galerije
-Urađena hidroizolacije temelja ispod i u visini oko 1,0m sa bočne strane (Preprufe).
-Betoniranje temeljne ploče
-Betonirani zidovi rama 2, I faza, segmenti S1 i S2, desna strana objekta
-Betonirani zidovi ramovi 1, 4 i 3, I faza, segmenti S1, S2, S3 i S4

2.1.1.51 (OP27) – Nadvožnjak na km 179+395 (Karin komerc)

-U toku je montaža dilatacija kod stubova S1 i S8 (ima izmene u odnosu na projekat)
-Montaža pešačkih ograda (19-22.07.2023)

Do sada završeno:
Završeni svi šipovi (20 od 20, tj. S1-S8).
Izvršen PIT test na svim stubnim mestima (S1-S8).
Urađen DLT probnog šipa na S1.4.
Urađene su sve naglavne grede na S1-S8.
Urađeni svi stubovi na S1 do S8.
Urađene ležišne grede na S1 i S8.
Montirana ležišta, izbetonirani kvadri i izvršeno podlivanje ležištima na S1 i S8.
Beton rasponske konstrukcije na celoj konstrukciji, I i II faza.
Utezanje cele rasponske konstrukcije.
Ugrađeni svi ivičnjaci na rasponskoj konstrukciji, osim u zoni dilatacija.
Završene svi delovi ivičnih venaca i pešačkih staza, osim u zoni dilatacija.
Montirana je pešačka ograda.

2.1.1.52 (OP28) – Nadvožnjak na km 180+970 (Karin komerc)

-Ugradnja armature i PVC cevi u pešačke staze
-Ugradnja betonskih ivičnjaka

Do sada završeno:
Završeni svi šipovi (24 od 24, tj. S1-S10).
Izvršen PIT test na svim stubnim mestima.
Izvršen DLT probnog šipa (S1.4). Dobijen pozitivni Izveštaj.
Izbetonirane sve naglavne grede S1-S10.
Izbetonirani svi stubovi S1 do S10.
Izbetonirane ležišne grede S1 i S10.
Ugrađena ležišta na S1 i S10.
Izbetonirana cela rasponska konstrukcije faze I i II.
Utezanje i injektiranje cele rasponske konstrukcije.
Ugrađeni 95% ivičnjaka.
Završene 75% delova ivičnih venaca i pešačkih staza.

2.1.1.53 (OP30) – Nadvožnjak na km 184+258 (Karin komerc)

-Nije bilo radova

Do sada završeno:
Završeni svi šipovi, 16 od 16 šipova (S1-S6).
Izvršen PIT test na svim stubnim mestima.
Izvršen DLT na probnom šipu S1.4.
Urađen podložni beton na S1 do S6.
Urađene sve naglavne grede S1 do S6.
Urađeni svi stubovi S1 - S6.
Urađena hidroizolacija naglavnih greda na S1 do S6.
Urađeno nasipanje oko naglavica S1 do S6.
Ugrađena ležišta na S1 i S6.
Izbetonirana i utegnuta celokupna rasponska konstrukcija S1-S6.
Izvršeno injektiranje kablova.
Ugrađena hidroizolacija na delu ispod pešačkih staza.
Urađene pešačke staze sa ivičnjacima i ivični venci, osim u zoni dilatacija.
Urađen hidrofobni premaz sa donje strane konstrukcije.

2.1.1.56 (OP29) – Nadvožnjak za krupnu divljač na km 181+950 (Karin komerc)

-Zamena tla u visini od 2.20m tucanikom 0-63, leva strana - nasipanje 1. i 2. sloj (15.7.2023)
-Zamena tla u visini od 2.20m tucanikom 0-63, leva strana - nasipanje 3. sloj (17.7.2023)
-Zamena tla u visini od 2.20m tucanikom 0-63, leva strana - nasipanje 4. sloj (19.7.2023)
-Zamena tla u visini od 2.20m tucanikom 0-63, leva strana - nasipanje 5. sloj (20.7.2023)
-Zamena tla u visini od 2.20m tucanikom 0-63, leva strana - nasipanje 6. sloj (21.7.2023)

Do sada završeno:
Zbog neusaglašenosti između ovog projekta i projekta propusta na km 182+000, srušen je deo zidova za zaštitu od malih životinja, kampade K5-K10 sa južne leve strane.

Izvršeno nasipanje i zbijanje prvih 6 (od 7) slojeva zamene tla sa leve strane objekta.

2.1.2.3 (CUL22) 178+780

-U toku je montaža oplate za izradu gornje ploče

Do sada završeno:

Iskop sa geomehanikom.
Podložni beton na segmentima K2-K7.
Hidroizolacija donje ploče na segmentima K2-K7.
Zaštitni beton preko hidroizolacije na segmentima K2-K7.
Izbetonirana donja ploča na segmentima K2-K7.
Izbetonirani severni i južni zid na segmentima K2-K7.

2.1.2.3 (CUL23) 179+340

-Bez aktivnosti

Do sada završeno:
Iskop, tampon, podložni beton, hidroizolacija i zaštitni beton na kampadama 1-8.
Urađena betonska konstrukcija propusta.
Urađena je celokupna PVC hidroizolacija.

2.1.2.3 (CUL25) 182+000

-Zbog neusaglašenosti između ovog projekta i projekta nadvožnjaka za krupne životinje na km 181+950, srušen je deo zidova za zaštitu od malih životinja, kampade K5-K10 sa južne leve strane. Desna strana nije ni bila izvedena.

Do sada završeno:
Izvršen iskop, sloj tampona i podložni beton i hidroizolacija i zaštitni beton.
Betonirana donja ploča na celom propustu kampada K1 i K2.
Betonirani zidovi propusta.
Betonirana krila propusta.
Betonirana gornja ploča propusta.
Izbetonirane temeljne stope zidova, sever levo, kampade 2-10.
Izbetonirane temeljne stope zidova, jug levo, kampade 2-10.
Izbetonirani zidovi zidića sever-levo, k. 2-10
Izbetonirani zidovi zidića jug-levo, k. 2-4
Urađena spoljašnja PVC hidroizolacija.
Srušeni zidovi K5-K10, sa leve južne strane zbog neusaglašenosti sa objektom ekodukta na 182+950.

2.1.2.3 (CUL25) 182+200

-Bez aktivnosti

Do sada završeno:
Geomehanika podtla i tampona na delu propusta.
Urađen podložni beton.
Urađena cela betonska konstrukcija propusta (donja ploča, zidovi gornja ploča).
Urađeni parapetni zidovi i ograda.
Urađena celokupna PVC hidroizolacija
Urađeni zidovi za zaštitu životinja: stope i zidovi K2-K10 levo, jug i sever.

2.1.2.3 (CUL26) 182+400

-Bez aktivnosti

Do sada završeno:
Geomehanika podtla i tampona na delu propusta.
Urađen podložni beton.
Urađena cela betonska konstrukcija propusta (donja ploča, zidovi gornja ploča).
Urađeni parapetni zidovi i ograda.
Urađena celokupna PVC hidroizolacija
Urađeni zidovi za zaštitu životinja

2.1.2.3 (CUL27) 182+600

-Bez aktivnosti

Do sada završeno:
Geomehanika podtla i tampona na delu propusta.
Urađen podložni beton.
Urađena cela betonska konstrukcija propusta (donja ploča, zidovi gornja ploča).
Urađeni parapetni zidovi i ograda.
Urađena celokupna PVC hidroizolacija
Urađeni zidovi za zaštitu životinja

2.1.2.3 (CUL28) 182+800

-Bez aktivnosti

Do sada urađeno:
Iskop tla.
Geomehanika podtla i tampona na delu propusta.
Urađen podložni beton.
Urađena cela betonska konstrukcija propusta (donja ploča, zidovi gornja ploča).
Urađeni parapetni zidovi i ograda.
Urađena celokupna PVC hidroizolacija
Urađeni zidovi za zaštitu životinja

2.1.2.3 (CUL29) 183+000

-Bez aktivnosti

Do sada urađeno:
Geomehanika podtla i tampona na delu propusta.
Urađen podložni beton.
Urađena cela betonska konstrukcija propusta (donja ploča, zidovi gornja ploča).
Urađeni parapetni zidovi i ograda.
Urađena celokupna PVC hidroizolacija
Urađeni zidovi za zaštitu životinja

2.1.2.3 (CUL30) – Propust na km 183+600 (Karin komerc)

-Bez aktivnost

Do sada urađeno:
Geomehanika podtla i tampona na delu propusta.
Urađen podložni beton.

Urađena cela betonska konstrukcija propusta (donja ploča, zidovi gornja ploča).
Urađeni parapetni zidovi i ograda.
Urađena celokupna PVC hidroizolacija
Urađeni zidovi za zaštitu životinja

2.1.2.3 (CUL31) – Propust na km 183+800 (Karin komerc)

- Nije bilo novih radova

Do sada urađeno:
Geomehanika podtla i tampona na delu propusta.
Urađen podložni beton.
Urađena cela betonska konstrukcija propusta (donja ploča, zidovi gornja ploča).
Urađeni parapetni zidovi i ograda.
Urađena celokupna PVC hidroizolacija
Urađeni zidovi za zaštitu životinja

2.1.2.3 (CUL32) – Propust na km 184+400 (Karin komerc)

-Nije bilo novih radova

Do sada urađeno:
Geomehanika podtla i tampona na delu propusta.
Urađen podložni beton.
Urađena cela betonska konstrukcija propusta (donja ploča, zidovi gornja ploča).
Urađeni parapetni zidovi i ograda.
Urađena celokupna PVC hidroizolacija
Urađeni zidovi za zaštitu životinja, s tim što je na severnoj strani urađeno po 9 kampada zbog kolizije sa gasovodom i naftovodom.

2.1.2.3 (CUL33) – Propust na km 184+600 (Karin komerc)

-Nije bilo novih radova

Do sada urađeno:
Geomehanika podtla i tampona na delu propusta.
Urađen podložni beton.
Urađena cela betonska konstrukcija propusta (donja ploča, zidovi gornja ploča).
Urađeni parapetni zidovi i ograda.
Urađena celokupna PVC hidroizolacija
Urađeni zidovi za zaštitu životinja, s tim što je na severnoj strani urađeno po 5 kampada zbog blizine granice.

Branko Mitrović

Nedeljni Izveštaj za period 22.07.2023.-28.07.2023.(radovi)

2.1.1.41 (OP22) - Nadvožnjak na km 168+690 (Karin Komerc)

-Krajcovanje šipova S8, S9 i S10
-Armatura i beton stuba S2 desno, 1. takt (22.07.2023)
-Armatura i beton naglavnice na S4 (24.07.2023)
-Priprema za podložni beton na S8, S9 i S10
-Armiranje naglavnice na S6
-Armiranje i šalovanje na S1, 2. takt

Do sada urađeno:
-Svi šipovi (44/44)
-Izbetonirane naglavne grede S1, S2, S3 i S4
-Izbetoniran prvi takt stuba na S1, levo i desno
-Hidroizolacija naglavica S1, S2 i S3

2.1.1.42 (OP23) -Nadvožnjak na km 170+834 (Karin Komerc)

-Nije bilo radova

Do sada urađeno:
Ukupno završeno 24 od 24 šipa (S1-S10), probni šip i DLT probnog šipa. Urađen PIT test na svim stubnim mestima.
Izbetonirane sve naglavne grede.
Izbetonirani svi stubovi.
Urađena hidroizolacija delova u kontaktu sa zemljom, u potpunosti na S1 do S8.
Montirana ležišta na S1i S10 (montaža, beton i podlivka).
Izbetonirana cela rasponska konstrukcija S1-S10.
Izvršeno celokupno prednaprezanje mosta.
Završene svi delovi ivičnih venaca i pešačkih staza sa ivičnjacima, osim u zoni dilatacija
Urađen hidrofobni premaz sa donje strane konstrukcije.

2.1.1.43 (OP24) – Nadvožnjak na km 172+193 (Karin komerc)

-Montaža pešačke ograde (21.-27.07.2023)
-Dilatacije nisu završene

Do sada završeno:
Ukupno završeno 18 od 18 šipova (S1-S7), probni šip, tri pomoćna šipa, DLT i SLT probnog šipa.
Obavljen PIT test za šipove na svim stubnim mestima S1 do S7.
Izbetonirane sve naglavne grede S1 do S7.
Izbetonirani svi stubovi S1 do S7 u celosti.
Ugrađena ležišta na S1 i S7 (montaža, beton kvadera i podlivka).
Izbetonirana rasponska konstrukcija na celom mostu.
Izvršeno celokupno prednaprezanje mosta (sve tri faze, I, IIa i IIb).
Urađena kompletna hidroizolacija „temelja“ i stubova na S1 do S7.
Urađena hidroizolacija kolovozne ploče na delovima ispod pešačkih staza i u zoni slivnika.
Ugrađeni svi ivičnjaci.
Završene svi delovi ivičnih venaca i pešačkih staza sa ivičnjacima, osim u zoni dilatacija.
Urađen hidrofobni premaz sa donje strane konstrukcije.

Montirana pešačka ograda.

2.1.1.44 (UP11) – Podvožnjak Bajnatska na km 174+515 (Shandong Luqiao)

-Montaža i podešavanje pešačke-biciklističke ograde na delu U1-U24.
-Pobijanje talpi za izradu crpne stanice

Do sada završeno:
-Podložni beton na segmentima U1 do U24, P1, P2 i U25-U44.
-PVC hidroizolacija temeljne ploče sa slojevima geotekstila na segmentima U1 do U24, P1, P2 i U25-U44.
-Zaštita PVC hidroizolacije mršavim betonom na segmentima U1 do U24, P1, P2 i U25-U44.
-Betonirane donje ploče segmenata U1 do U24, P1, P2 i U25-U44.
-Betonirani zidovi segmenata U1 do U24, P1, P2 i U25-U44.
-Betonirana gornja ploča ramova P1 i P2.
-Primljena čelična ograda u Inđiji.
-Posle uklanjanja provizorijuma, saobraćaj je privremeno pušten preko rama P1.
-Urađen potporni zid sa desne strane ispred segmenta U1 (novoprojektovano, zbog pristupa ka crpnoj stanici).
-Urađena hidroizolacija (MMA) na gornjoj ploči ramova P1 i P2.
-Urađen zaštitni beton preko hidroizolacije (MMA)
-Urađena PVC hidroizolacija zidova U-segmenata sa slojevima geotekstila na segmentima U1 do U24, P1, P2 i U25-U44.
-Izvršena zaštita PVC hidroizolacije mršavim betonom na segmentima U1 do U24, P1, P2 i U25-U44 (ima manjih nezavršenih delova)
-Izvršeno nasipanje peskom iskopa oko U-segmenata (manji delovi nezavršeni)
-Postavljena pešačka zaštitna ograda na vrhu zidova U-segmenata
-Postavljena ograda na ivičnim vencima (niska i visoka žičana).

2.1.1.45 – Podvožnjak Lošinjska na km 174+928 (Shandong Luqiao)

-Bez aktivnosti

Do sada:
Izvršeno je šlicovanje radi otkrivanja postojećih instalacija, kao i njihovo zatrpavanje.
-Po najnovijem dinamičkom planu koji nosi datum 07.03.2023., ovaj objekat se odlaže za 2024. godinu (po završetku Maksima Gorkog). Početak je predviđen za 01.01.2024., a kraj za 30.06.2024.

2.1.1.46 – Podvožnjak Maksima Gorkog na km 176+274 (Karin komerc)

-Armiranje i betoniranje donje ploče rama P3 (27.-28..07.2023)
-U toku je armiranje donje ploče rama P2
-U toku je armiranje U-segmenata U9, U11, U13 i U15, I faza
-Armiranje i beton zidova u visini od 2.6m, retenzija 7.1 (28.07.2023)
-Armiranje i beton donje ploče crpne stanice CS1 (kod retenzije 7.2) (28.07.2023)
-Podložni beton, hidroizolacija i zaštitni beton za U-segmente U1-U7, I faza

Do sada urađeno:
-Napravljen je objekat pasarele za pešački saobraćaj (urađen je i pristupni put, osvetljenje i uzemljenje).
-Uklonjen je stari toplovod sa desne strane

-Porušen je krajnji desni deo postojećeg podvožnjaka, radi neometanog izvođenja radova na ramovima P3 i P2.
-Postavljen je sistem za kontinuirano crpljenje vode (bunari)
-Urađena je zamena tla, podložni beton, PVC hidroizolacija, kao i zaštitni beton na delu ramova P2, P3 kao i na delu U-segmenata (I faza)
-Urađen je tampon, podložni beton, bitumenska hidroizolacija i zaštitni beton za retenziju 7.1
-Betoniranje donje ploče i zidovi u visini od 2.6m, retenzije 7.1
-Armiranje i betoniranje donje ploče za CS1 i CS2
-Tampon, mršavi beton, PVC hidroizolacija i zaštitni beton na segmentima U1-U7 i U8-U16.
-Betonirana je donja ploča rama P3

2.1.1.48 – Galerija na km 177+627 (Shandong Luqiao)

-U toku je postavljanje skele, oplate i armiranje preostalog dela zidova i gornje ploče u ramovima P1, P2, P4 na delu segmenata S1 i S2.

Betoniranje I faze zidova segmenata S1 i S2 (ram 1), ram 4 i ram 3 - leva strana objekta
-Armiranje i betoniranje I faze segmenata zidova S3 i S4 (ram 1), leva strana objekta.

Do sada urađeno:
-Radovi na saniranju kosina iskopa su uglavnom izvedeni
-Izvršena zamena tla ispod celog objekta galerije
-Izbetoniran podložni beton ispod celog objekta galerije
-Urađena hidroizolacije temelja ispod i u visini oko 1,0m sa bočne strane (Preprufe).
-Betoniranje temeljne ploče
-Betonirani zidovi ramovi 1 i 2, I faza, segmenti S1, S2, S3 i S4
-Betonirani zidovi rama 4 sa leve strane, I faza.

2.1.1.51 (OP27) – Nadvožnjak na km 179+395 (Karin komerc)

-Armatura i betoniranje dilatacija kod stubova S1 i S8 (28.07.2023)
-Montaža visoke žičane ograde sa desne strane (27.-29.07.2023)

Do sada završeno:
Završeni svi šipovi (20 od 20, tj. S1-S8).
Izvršen PIT test na svim stubnim mestima (S1-S8).
Urađen DLT probnog šipa na S1.4.
Urađene su sve naglavne grede na S1-S8.
Urađeni svi stubovi na S1 do S8.
Urađene ležišne grede na S1 i S8.
Montirana ležišta, izbetonirani kvadri i izvršeno podlivanje ležištima na S1 i S8.
Beton rasponske konstrukcije na celoj konstrukciji, I i II faza.
Utezanje cele rasponske konstrukcije.
Ugrađeni svi ivičnjaci na rasponskoj konstrukciji, osim u zoni dilatacija.
Završene svi delovi ivičnih venaca i pešačkih staza, osim u zoni dilatacija.
Montirana je pešačka ograda.
Montirana visoka žičana ograda sa desne strane.
Ugrađene dilatacije na S1 i S8.

2.1.1.52 (OP28) – Nadvožnjak na km 180+970 (Karin komerc)

-Ugradnja armature i PVC cevi u pešačke staze (21.-27.07.2023)
-Ugradnja betonskih ivičnjaka (21.-27.07.2023)
-Betoniranje pešačkih staza 13l i 13d (22.07.2023)
-Betoniranje pešačkih staza 14l i 14d (25.07.2023)
-Betoniranje pešačkih staza 15l i 15d (26.07.2023)
-Betoniranje pešačkih staza 16l i 16d (27.07.2023)

Do sada završeno:
Završeni svi šipovi (24 od 24, tj. S1-S10).
Izvršen PIT test na svim stubnim mestima.
Izvršen DLT probnog šipa (S1.4). Dobijen pozitivni Izveštaj.
Izbetonirane sve naglavne grede S1-S10.
Izbetonirani svi stubovi S1 do S10.
Izbetonirane ležišne grede S1 i S10.
Ugrađena ležišta na S1 i S10.
Izbetonirana cela rasponska konstrukcije faze I i II.
Utezanje i injektiranje cele rasponske konstrukcije.
Ugrađeni svi ivičnjaci.
Završene svi delovi ivičnih venaca i pešačkih staza.

2.1.1.53 (OP30) – Nadvožnjak na km 184+258 (Karin komerc)

-Nije bilo radova

Do sada završeno:
Završeni svi šipovi, 16 od 16 šipova (S1-S6).
Izvršen PIT test na svim stubnim mestima.
Izvršen DLT na probnom šipu S1.4.
Urađen podložni beton na S1 do S6.
Urađene sve naglavne grede S1 do S6.
Urađeni svi stubovi S1 - S6.
Urađena hidroizolacija naglavnih greda na S1 do S6.
Urađeno nasipanje oko naglavica S1 do S6.
Ugrađena ležišta na S1 i S6.
Izbetonirana i utegnuta celokupna rasponska konstrukcija S1-S6.
Izvršeno injektiranje kablova.
Ugrađena hidroizolacija na delu ispod pešačkih staza.
Urađene pešačke staze sa ivičnjacima i ivični venci, osim u zoni dilatacija.
Urađen hidrofobni premaz sa donje strane konstrukcije.

2.1.1.56 (OP29) – Nadvožnjak za krupnu divljač na km 181+950 (Karin komerc)

-Zamena tla u visini od 2.20m tucanikom 0-63, leva strana - nasipanje 7. sloj (24.7.2023)
-Zamena tla u visini od 2.20m tucanikom 0-63, desna strana - nasipanje 1. sloj (26.7.2023)
-Zamena tla u visini od 2.20m tucanikom 0-63, desna strana - nasipanje 2. i 3. sloj 27.07.2023
-Zamena tla u visini od 2.20m tucanikom 0-63, desna strana - nasipanje 4. i 5. sloj (28.7.2023)
-Zamena tla u visini od 2.20m tucanikom 0-63, desna strana - nasipanje 6. sloj (29.7.2023)

Do sada završeno:

Zbog neusaglašenosti između ovog projekta i projekta propusta na km 182+000, srušen je deo zidova za zaštitu od malih životinja, kampade K5-K10 sa južne desne strane.
Izvršeno nasipanje i zbijanje svih 7 (od 7) slojeva zamene tla sa desne strane objekta.
Izvršeno nasipanje i zbijanje 6 (od 7) slojeva zamene tla sa leve strane objekta.

2.1.2.3 (CUL22) 178+780

-Tampon, podložni beton, PVC hidroizolacija i zaštitni beton K8
-Armiranje i betoniranje gornje ploče K2-K7 (29.07.2023)

Do sada završeno:
Iskop sa geomehanikom.
Podložni beton na segmentima K2-K8.
Hidroizolacija donje ploče na segmentima K2-K8.
Zaštitni beton preko hidroizolacije na segmentima K2-K8.
Izbetonirana donja ploča na segmentima K2-K7.
Izbetonirani severni i južni zid na segmentima K2-K7.
Izbetonirana gornja ploča na segmentima K2-K7

2.1.2.3 (CUL23) 179+340

-Bez aktivnosti

Do sada završeno:
Iskop, tampon, podložni beton, hidroizolacija i zaštitni beton na kampadama 1-8.
Urađena betonska konstrukcija propusta.
Urađena je celokupna PVC hidroizolacija.

2.1.2.3 (CUL25) 182+000

-Bez aktivnosti

Do sada završeno:
Izvršen iskop, sloj tampona i podložni beton i hidroizolacija i zaštitni beton.
Betonirana donja ploča na celom propustu kampada K1 i K2.
Betonirani zidovi propusta.
Betonirana krila propusta.
Betonirana gornja ploča propusta.
Izbetonirane temeljne stope zidova, sever levo, kampade 2-10.
Izbetonirane temeljne stope zidova, jug levo, kampade 2-10.
Izbetonirani zidovi zidića sever-levo, k. 2-10
Izbetonirani zidovi zidića jug-levo, k. 2-4
Urađena spoljašnja PVC hidroizolacija.
Srušeni zidovi K5-K10, sa leve južne strane zbog neusaglašenosti sa objektom ekodukta na 182+950.

2.1.2.3 (CUL25) 182+200

-Bez aktivnosti

Do sada završeno:
Geomehanika podtla i tampona na delu propusta.

Urađen podložni beton.
Urađena cela betonska konstrukcija propusta (donja ploča, zidovi gornja ploča).
Urađeni parapetni zidovi i ograda.
Urađena celokupna PVC hidroizolacija
Urađeni zidovi za zaštitu životinja: stope i zidovi K2-K10 levo, jug i sever.

2.1.2.3 (CUL26) 182+400

-Bez aktivnosti

Do sada završeno:
Geomehanika podtla i tampona na delu propusta.
Urađen podložni beton.
Urađena cela betonska konstrukcija propusta (donja ploča, zidovi gornja ploča).
Urađeni parapetni zidovi i ograda.
Urađena celokupna PVC hidroizolacija
Urađeni zidovi za zaštitu životinja

2.1.2.3 (CUL27) 182+600

-Bez aktivnosti

Do sada završeno:
Geomehanika podtla i tampona na delu propusta.
Urađen podložni beton.
Urađena cela betonska konstrukcija propusta (donja ploča, zidovi gornja ploča).
Urađeni parapetni zidovi i ograda.
Urađena celokupna PVC hidroizolacija
Urađeni zidovi za zaštitu životinja

2.1.2.3 (CUL28) 182+800

-Bez aktivnosti

Do sada urađeno:
Iskop tla.
Geomehanika podtla i tampona na delu propusta.
Urađen podložni beton.
Urađena cela betonska konstrukcija propusta (donja ploča, zidovi gornja ploča).
Urađeni parapetni zidovi i ograda.
Urađena celokupna PVC hidroizolacija
Urađeni zidovi za zaštitu životinja

2.1.2.3 (CUL29) 183+000

-Bez aktivnosti

Do sada urađeno:
Geomehanika podtla i tampona na delu propusta.
Urađen podložni beton.
Urađena cela betonska konstrukcija propusta (donja ploča, zidovi gornja ploča).
Urađeni parapetni zidovi i ograda.

Urađena celokupna PVC hidroizolacija
Urađeni zidovi za zaštitu životinja

2.1.2.3 (CUL30) – Propust na km 183+600 (Karin komerc)

-Bez aktivnost

Do sada urađeno:
Geomehanika podtla i tampona na delu propusta.
Urađen podložni beton.
Urađena cela betonska konstrukcija propusta (donja ploča, zidovi gornja ploča).
Urađeni parapetni zidovi i ograda.
Urađena celokupna PVC hidroizolacija
Urađeni zidovi za zaštitu životinja

2.1.2.3 (CUL31) – Propust na km 183+800 (Karin komerc)

-Bez aktivnosti

Do sada urađeno:
Geomehanika podtla i tampona na delu propusta.
Urađen podložni beton.
Urađena cela betonska konstrukcija propusta (donja ploča, zidovi gornja ploča).
Urađeni parapetni zidovi i ograda.
Urađena celokupna PVC hidroizolacija
Urađeni zidovi za zaštitu životinja

2.1.2.3 (CUL32) – Propust na km 184+400 (Karin komerc)

-Bez aktivnosti

Do sada urađeno:
Geomehanika podtla i tampona na delu propusta.
Urađen podložni beton.
Urađena cela betonska konstrukcija propusta (donja ploča, zidovi gornja ploča).
Urađeni parapetni zidovi i ograda.
Urađena celokupna PVC hidroizolacija
Urađeni zidovi za zaštitu životinja, s tim što je na severnoj strani urađeno po 9 kampada zbog kolizije sa gasovodom i naftovodom.

2.1.2.3 (CUL33) – Propust na km 184+600 (Karin komerc)

-Bez aktivnosti

Do sada urađeno:
Geomehanika podtla i tampona na delu propusta.
Urađen podložni beton.
Urađena cela betonska konstrukcija propusta (donja ploča, zidovi gornja ploča).
Urađeni parapetni zidovi i ograda.
Urađena celokupna PVC hidroizolacija
Urađeni zidovi za zaštitu životinja, s tim što je na severnoj strani urađeno po 5 kampada zbog blizine granice.

Branko Mitrović

NEDELJNI IZVEŠTAJ GEODEZIJA 03.07.2023. - 09.07.2023

NO.	FOTO DOKUMENTACIJA	OPIS	KOMENTAR
1		Železnička stanica Novi Sad. Geodetska kontrola anker ploča stubova galerije - vestbila, broj najave NSSU-S1-D1-STR-ST1-RIA-g501.	Pozicija je u granicama dozvoljenih odstupanja.
2		Otvorena pruga Novi Sad - Rumenka. Geodetska kontrola podtla od PR 169 km 80+700 do PR 175 km 80+850 - Levi i desni teretni kolosek, broj najave NSSU-S1.2-D1-SUB-RIA-g485.	Pozicija je u granicama dozvoljenih odstupanja.
3		Deonica Rumenka - Kisač. Geodetska kontrola oplate (remenata) obloženog betonskog kanala od PR 468 km 88+175 do PR 470 km 88+225 - desna strana, broj najave NSSU-S1.4-D1-SUB-RIA-gk021-R3.	Pozicija je u granicama dozvoljenih odstupanja.

Izveštaj izradio: Goran Marinković

NEDELJNI IZVEŠTAJ GEODEZIJA 03.07.2023. - 09.07.2023

4		Deonica Rumenka - Kisač. Geodetska kontrola prelaznog sloja od PR 462 km 88+025 do PR 472 km 88+275 - Levi i desni kolosek, broj najave NSSU-S1.4-D1-SUB-RIA-g106.	Pozicija je u granicama dozvoljenih odstupanja.
5		Deonica Rumenka Kisač - Nadvožnjak na km 84+809. Geodetska kontrola oplate naglavne grede stuba S5, broj najave NSSU-S1-D1-STR-OP1-RIA-g007-R2.	Pozicija nije spremna za kontrolu.
6		Deonica Rumenka Kisač - Nadvožnjak na km 84+809. Geodetska kontrola oplate naglavne grede stuba S1, broj najave NSSU-S1-D1-STR-OP1-RIA-g008.	Pozicija nije spremna za kontrolu.

Izveštaj izradio: Goran Marinković

NEDELJNI IZVEŠTAJ GEODEZIJA 03.07.2023. - 09.07.2023

7		Deonica Kisač Stepanovićevo - Nadvožnjak na km 92+768. Geodetska kontrola oplate stuba S3 - drugi segment, broj najave NSSU-S1-D1-STR-OP3-RIA-g027.	Pozicija je u granicama dozvoljenih odstupanja.
8		Deonica Stepanovićevo Zmajevo - Nadvožnjak na km 98+149. Geodetska kontrola oplate ležišta na stubnom mestu S1, broj najave NSSU-S1-D1-STR-OP5-RIA-g067.	Pozicija nije u granicama dozvoljenih odstupanja.
9		Deonica Stepanovićevo Zmajevo - Nadvožnjak na km 101+132. Geodetska kontrola pozicije izvedenog šipa S6-4, broj najave NSSU-S1-D1-STR-OP6-RIA-g035.	Pozicija je u granicama dozvoljenih odstupanja.

Izveštaj izradio: Goran Marinković

NEDELJNI IZVEŠTAJ GEODEZIJA 03.07.2023. - 09.07.2023

10		Deonica Stepanovićevo Zmajevo - Nadvožnjak na km 101+132. Geodetska kontrola oplate prefabrikovanih nosača oznaka- (PIT4 8/10, PIT5 5/10), broj najave NSSU-S1-D1-STR-OP6-RIA-g036.	Nije moguće izvršiti kontrolna merenja.
11		Deonica Stepanovićevo Zmajevo - Nadvožnjak na km 101+132. Geodetska kontrola oplate prefabrikovanih nosača oznaka- (PIT4 9/10, PIT5 6/10), broj najave NSSU-S1-D1-STR-OP6-RIA-g037.	Nije moguće izvršiti kontrolna merenja.
12		Deonica Stepanovićevo Zmajevo - Nadvožnjak na km 102+309. Geodetska kontrola oplate stuba S9 - drugi segment, broj najave NSSU-S1-D1-STR-OP7-RIA-g047.	Pozicija nije u granicama dozvoljenih odstupanja.

Izveštaj izradio: Goran Marinković

NEDELJNI IZVEŠTAJ GEODEZIJA 03.07.2023. - 09.07.2023

13		Deonica Stepanovićevo Zmajevo - Nadvožnjak na km 102+309. Geodetska kontrola pozicije izvedenog šipa S13-6, broj najave NSSU-S1-D1-STR-OP7-RIA-g048.	Pozicija je u granicama dozvoljenih odstupanja.
14		Deonica Zmajevo Vrbas - Nadvožnjak na km 105+797. Geodetska kontrola oplate stubnog mesta S4 - prvi segment, broj najave NSSU-S1-D1-STR-OP8-RIA-R1-g013.	Pozicija je u granicama dozvoljenih odstupanja.
15		Deonica Zmajevo Vrbas - Nadvožnjak na km 108+115. Geodetska kontrola oplate ležišne grede S4, broj najave NSSU-S1-D1-STR-OP9-RIA-g206.	Pozicija je u granicama dozvoljenih odstupanja.

Izveštaj izradio: Goran Marinković

NEDELJNI IZVEŠTAJ GEODEZIJA 03.07.2023. - 09.07.2023

16		Deonica Zmajevo - Vrbas Nova. Geodetska kontrola podtla od PR 1225 km 106+575 do PR 1232 km 106+750 - Levi i desni kolosek, broj najave NSSU-S1.10-D1-SUB-RIA-g108.	Pozicija je u granicama dozvoljenih odstupanja.
17		Deonica Zmajevo Vrbas - Most na km 110+351.21. Geodetska kontrola oplate stuba S1 - privremene konstrukcije mosta, broj najave NSSU-S1-D1-STR-BR4-RIA-g007.	Pozicija je u granicama dozvoljenih odstupanja.
18		Deonica Novi Sad Rumenka - Galerija na km 81+284.54. Geodetska kontrola oplate naglavne grede od šipa br 3'-1', broj najave NSSU-S1-D1-STR-GAL2-RIA-g025.	Pozicija je u granicama dozvoljenih odstupanja.

Izveštaj izradio: Goran Marinković

NEDELJNI IZVEŠTAJ GEODEZIJA 03.07.2023. - 09.07.2023

19		Deonica Rumenka Kisač - Nadvožnjak na km 84+809. Geodetska kontrola oplate stuba S3, broj najave NSSU-S1-D1-STR-OP1-RIA-g009.	Pozicija nije spremna za kontrolu.
20		Deonica Rumenka - Kisač. Geodetska kontrola oplate (remenata) obloženog betonskog kanala od PR 465 km 88+100 do PR 468 km 88+175 - Desna strana, broj najave NSSU-S1.4-D1-SUB-RIA-gk022.	Pozicija je u granicama dozvoljenih odstupanja.
21		Deonica Rumenka - Kisač. Geodetska kontrola zaštitnog sloja od PR 440 km 87+475 do PR 454 km 87+825 - Levi i desni kolosek, broj najave NSSU-S1.4-D1-SUB-RIA-g107.	Pozicija je u granicama dozvoljenih odstupanja.

Izveštaj izradio: Goran Marinković

NEDELJNI IZVEŠTAJ GEODEZIJA 03.07.2023. - 09.07.2023

22		Deonica Kisač Stepanovićevo - Nadvožnjak na km 92+768. Geodetska kontrola oplate naglavne grede S1, broj najave NSSU-S1-D1-STR-OP3-RIA-g028.	Pozicija je u granicama dozvoljenih odstupanja.
23		Deonica Stepanovićevo Zmajevo - Nadvožnjak na km 98+149. Geodetska kontrola oplate ležišta na stubnom mestu S1, broj najave NSSU-S1-D1-STR-OP5-RIA-g067-R1.	Pozicija je u granicama dozvoljenih odstupanja.
24		Deonica Stepanovićevo Zmajevo - Nadvožnjak na km 102+309. Geodetska kontrola pozicije podlivke stuba S7, broj najave NSSU-S1-D1-STR-OP7-RIA-g045-R1.	Pozicija nije u granicama dozvoljenih odstupanja.

Izveštaj izradio: Goran Marinković

NEDELJNI IZVEŠTAJ GEODEZIJA 03.07.2023. - 09.07.2023

25		Deonica Stepanovićevo Zmajevo - Nadvožnjak na km 102+309. Geodetska kontrola oplate ploče rasponske konstrukcije mosta od stubnog mesta S5 do S7, broj najave NSSU-S1-D1-STR-OP7-RIA-g046-R1.	Pozicija je u granicama dozvoljenih odstupanja.
26		Deonica Zmajevo Vrbas - Nadvožnjak na km 105+797. Geodetska kontrola oplate stuba S2 - drugi segment, broj najave NSSU-S1-D1-STR-OP8-RIA-g014.	Pozicija nije spremna za kontrolu.
27		Deonica Zmajevo Vrbas - Nadvožnjak na km 105+797. Geodetska kontrola oplate naglavne grede stuba S1, broj najave NSSU-S1-D1-STR-OP8-RIA-g015.	Pozicija je u granicama dozvoljenih odstupanja.

Izveštaj izradio: Goran Marinković

NEDELJNI IZVEŠTAJ GEODEZIJA 03.07.2023. - 09.07.2023

28		Deonica Zmajevo Vrbas - Nadvožnjak na km 108+115. Geodetska kontrola oplate ležišne grede stubnog mesta S2, broj najave NSSU-S1-D1-STR-OP9-RIA-g207.	Pozicija nije spremna za kontrolu.
29		Deonica Zmajevo - Vrbas Nova. Geodetska kontrola završnog sloja nasipa od PR 1320 km 108+925 do PR 1327 km 109+100 - Levi i desni kolosek, broj najave NSSU-S1.10-D1-SUB-RIA-g111.	Pozicija nije spremna za kontrolu.
30		Deonica Novi Sad Rumenka - Galerija na km 78+377. Geodetska kontrola oplate pešačke staze na km 1+080-4+114.1, broj najave NSSU-S1-D1-STR-GAL1-RIA-g814.	Pozicija je u granicama dozvoljenih odstupanja.

Izveštaj izradio: Goran Marinković

NEDELJNI IZVEŠTAJ GEODEZIJA 03.07.2023. - 09.07.2023

31		Stanica Rumenka. Geodetska kontrola ankera na temeljima stubova kontaktne mreže broj: L39, broj najave NSSU-S1-D1-STR-OCS-RIA-g257.	Pozicija je u granicama dozvoljenih odstupanja.
32		Deonica Rumenka Kisač - Nadvožnjak na km 84+809. Geodetska kontrola oplate stuba S3, broj najave NSSU-S1-D1-STR-OP1-RIA-g009-R1.	Pozicija nije spremna za kontrolu.
33		Deonica Rumenka Kisač - Nadvožnjak na km 84+809. Geodetska kontrola oplate stuba S4 - prvi segment, broj najave NSSU-S1-D1-STR-OP1-RIA-g010.	Pozicija nije spremna za kontrolu.

Izveštaj izradio: Goran Marinković

NEDELJNI IZVEŠTAJ GEODEZIJA 03.07.2023. - 09.07.2023

34		Deonica Rumenka - Kisač. Geodetska kontrola oplate, ankera i armature temelja stubova kontaktne mreže broj : 55, 56, L17, L18, 57, 58, 59, 60, 63, 64, 65, 66, 67, 68, 69, broj najave NSSU-S1-D1-STR-OCS-RIA-g258.	Pozicija je u granicama dozvoljenih odstupanja.
35		Deonica Rumenka - Kisač. Geodetska kontrola oplate (remenata) obloženog betonskog kanala od PR 463 km 88+050 do PR 465 km 88+100 - desna strana, broj najave NSSU-S1.4-D1-SUB-RIA-gk023.	Pozicija je u granicama dozvoljenih odstupanja.
36		Deonica Kisač - Stepanovićevo. Geodetska kontrola podtla od PR 722 km 94+400 do PR 727 km 94+525 - Levi i desni kolosek, broj najave NSSU-S1.6-D1-SUB-RIA-g036.	Pozicija je u granicama dozvoljenih odstupanja.

Izveštaj izradio: Goran Marinković

NEDELJNI IZVEŠTAJ GEODEZIJA 03.07.2023. - 09.07.2023

37		Stanica Stepanovićevo. Geodetska kontrola obeležavanja tačaka skretnice PS, MC, osovina pravca skretnica broj 9 PS km 97+648.33 stajalište Stepanovićevo, broj najave NSSU-S1-D1-SST-RIA-g022.	Pozicija je u granicama dozvoljenih odstupanja.
38		Stanica Stepanovićevo. Geodetska kontrola obeležavanja tačaka skretnice PS, MC, osovina pravca skretnica broj 10 PS km 97+769.05 stajalište Stepanovićevo, broj najave NSSU-S1-D1-SST-RIA-g023.	Pozicija je u granicama dozvoljenih odstupanja.
39		Deonica Stepanovićevo Zmajevo - Nadvožnjak na km 102+309. Geodetska kontrola oplate stuba S9 - drugi segment, broj najave NSSU-S1-D1-STR-OP7-RIA-g047-R1.	Pozicija je u granicama dozvoljenih odstupanja.

Izveštaj izradio: Goran Marinković

NEDELJNI IZVEŠTAJ GEODEZIJA 03.07.2023. - 09.07.2023

40		Deonica Stepanovićevo Zmajevo - Nadvožnjak na km 102+309. Geodetska kontrola oplate naglavne grede S12, broj najave NSSU-S1-D1-STR-OP7-RIA-g049.	Pozicija je u granicama dozvoljenih odstupanja.
41		Deonica Stepanovićevo Zmajevo - Nadvožnjak na km 102+309. Geodetska kontrola oplate kvadera stubno polje S7, broj najave NSSU-S1-D1-STR-OP7-RIA-g050.	Pozicija je u granicama dozvoljenih odstupanja.
42		Deonica Stepanovićevo Zmajevo - Nadvožnjak na km 102+309. Geodetska kontrola oplate ležišta stubno polje S7, broj najave NSSU-S1-D1-STR-OP7-RIA-g051.	Pozicija nije u granicama dozvoljenih odstupanja.

Izveštaj izradio: Goran Marinković

NEDELJNI IZVEŠTAJ GEODEZIJA 03.07.2023. - 09.07.2023

43		Železnička stanica Zmajevo. Geodetska kontrola oplate temelja nadstresnice (br. 5) na peronu 1, broj najave NSSU-S1-D1-STR-ST5-RIA-g203.	Pozicija je u granicama dozvoljenih odstupanja.
44		Železnička stanica Zmajevo. Geodetska kontrola oplate vrha zida na stepeništu sa zadnje strane perona, broj najave NSSU-S1-D1-STR-ST5-RIA-g204.	Pozicija je u granicama dozvoljenih odstupanja.
45		Deonica Zmajevo Vrbas - Nadvožnjak na km 105+797. Geodetska kontrola oplate stuba S3 - drugi segment, broj najave NSSU-S1-D1-STR-OP8-RIA-g016.	Pozicija nije spremna za kontrolu.

Izveštaj izradio: Goran Marinković

NEDELJNI IZVEŠTAJ GEODEZIJA 03.07.2023. - 09.07.2023

46		Deonica Zmajevo Vrbas - Nadvožnjak na km 108+115. Geodetska kontrola podtla saobraćajnice od PR 14 km 0+325 do PR 20 km 0+468,64, broj najave NSSU-S1-D1-SUB-OP9-RIA-g002.	Pozicija je u granicama dozvoljenih odstupanja.
47		Deonica Zmajevo Vrbas - Nadvožnjak na km 108+115. Geodetska kontrola oplate ležišne grede stubnog mesta S2, broj najave NSSU-S1-D1-STR-OP9-RIA-g207-R1.	Pozicija nije spremna za kontrolu.
48		Deonica Zmajevo - Vrbas Nova. Geodetska kontrola završnog sloja nasipa od PR 1320 km 108+925 do PR 1327 km 109+100 - Levi i desni kolosek, broj najave NSSU-S1.10-D1-SUB-RIA-g111-R1.	Pozicija je u granicama dozvoljenih odstupanja.

Izveštaj izradio: Goran Marinković

NEDELJNI IZVEŠTAJ GEODEZIJA 03.07.2023. - 09.07.2023

49		Deonica Rumenka Kisač. Geodetska kontrola zaštitnog sloja od PR 431 km 87+250 do PR 440 km 87+475 - Levi i desni kolosek, broj najave NSSU-S1.4-D1-SUB-RIA-g108.	Pozicija je u granicama dozvoljenih odstupanja.
50		Deonica Rumenka Kisač. Geodetska kontrola sloja ojačanja nasipa od PR 608 km 91+575 do PR 618 km 91+825 - Levi i desni kolosek, broj najave NSSU-S1.6-D1-SUB-RIA-g037.	Pozicija je u granicama dozvoljenih odstupanja.
51		Deonica Rumenka Kisač - Nadvožnjak na km 84+809. Geodetska kontrola oplate stuba S4 - prvi segment, broj najave NSSU-S1-D1-STR-OP1-RIA-g010-R1.	Pozicija nije spremna za kontrolu.

Izveštaj izradio: Goran Marinković

NEDELJNI IZVEŠTAJ GEODEZIJA 03.07.2023. - 09.07.2023

52		Deonica Rumenka - Kisač. Geodetska kontrola zaštitnog sloja od PR 412 km 86+775 do PR 420 km 86+975 - Levi i desni kolosek, broj najave NSSU-S1.4-D1-SUB-RIA-g109.	Pozicija nije spremna za kontrolu.
53		Deonica Rumenka - Kisač. Geodetska kontrola ankera na temeljima stubova kontaktne mreže broj: L19, 67, 68, 69, 70, 71, 72, 73, 74, 75, 76, 77, broj najave NSSU-S1-D1-STR-OCS-RIA-g259.	Pozicija je u granicama dozvoljenih odstupanja.
54		Deonica Rumenka - Kisač. Geodetska kontrola oplate (remenata) obloženog betonskog kanala od PR 460 km 87+975 do PR 463 km 88+050 - desna strana, broj najave NSSU-S1.4-D1-SUB-RIA-gk024.	Pozicija je u granicama dozvoljenih odstupanja.

Izveštaj izradio: Goran Marinković

NEDELJNI IZVEŠTAJ GEODEZIJA 03.07.2023. - 09.07.2023

55		Deonica Kisač - Stepanovićevo. Geodetska kontrola sloja ojačanja nasipa od PR 608 km 91+575 do PR 618 km 91+825 - Levi i desni kolosek, broj najave NSSU-S1.6-D1-SUB-RIA-g037-R1.	Pozicija je u granicama dozvoljenih odstupanja.
56		Stanica Stepanovićevo. Geodetska kontrola oplate temelja peronske ograde od km 97+300 do km 97+446, broj najave NSSU-S1-D1-STR-ST4-RIA-g264.	Pozicija je u granicama dozvoljenih odstupanja.
57		Deonica Stepanovićevo Zmajevo - Nadvožnjak na km 102+309. Geodetska kontrola oplate ležišta stubno polje S7, broj najave NSSU-S1-D1-STR-OP7-RIA-g051-R1.	Pozicija nije u granicama dozvoljenih odstupanja.

Izveštaj izradio: Goran Marinković

NEDELJNI IZVEŠTAJ GEODEZIJA 03.07.2023. - 09.07.2023

58		Deonica Stepanovićevo Zmajevo - Nadvožnjak na km 102+309. Geodetska kontrola oplate kvadera stubno polje S7, broj najave NSSU-S1-D1-STR-OP7-RIA-g050-R1.	Pozicija je u granicama dozvoljenih odstupanja.
59		Deonica Zmajevo Vrbas - Nadvožnjak na km 105+797. Geodetska kontrola oplate stuba S3 - drugi segment, broj najave NSSU-S1-D1-STR-OP8-RIA-g016-R1.	Pozicija je u granicama dozvoljenih odstupanja.
60		Deonica Zmajevo Vrbas - Nadvožnjak na km 108+115. Geodetska kontrola podtla saobraćajnice od PR 13 km 0+297,38 do PR 14 km 0+325, broj najave NSSU-S1-D1-SUB-OP9-RIA-g003.	Pozicija je u granicama dozvoljenih odstupanja.

Izveštaj izradio: Goran Marinković

NEDELJNI IZVEŠTAJ GEODEZIJA 03.07.2023. - 09.07.2023

61		Deonica Zmajevo Vrbas - Nadvožnjak na km 108+115. Geodetska kontrola oplate ležišne grede stubnog mesta S2, broj najave NSSU-S1-D1-STR-OP9-RIA-g207-R2.	Pozicija je u granicama dozvoljenih odstupanja.
62		Otvorena pruga Novi Sad - Rumenka. Geodetska kontrola podtla od PR 160 km 80+475 do PR 165 km 80+600 - Teretni kolosek, broj najave NSSU-S1.2-D1-SUB-RIA-g487.	Pozicija je u granicama dozvoljenih odstupanja.
63		Otvorena pruga Novi Sad - Rumenka. Geodetska kontrola drenaže sa pripadajućim revizionim oknima od RO DK 2-12a (78+394,72) do RO DK 2-14 (78+497,72), broj najave NSSU-S1.2-D1-SUB-RIA-gd036.	Pozicija nije u granicama dozvoljenih odstupanja.

Izveštaj izradio: Goran Marinković

NEDELJNI IZVEŠTAJ GEODEZIJA 03.07.2023. - 09.07.2023

64		Deonica Rumenka Kisač - Nadvožnjak na km 84+809. Geodetska kontrola oplate stuba S4 - prvi segment, broj najave NSSU-S1-D1-STR-OP1-RIA-g010-R2.	Pozicija nije spremna za kontrolu.
65		Deonica Rumenka Kisač - Nadvožnjak na km 84+809. Geodetska kontrola oplate stuba S3, broj najave NSSU-S1-D1-STR-OP1-RIA-g009-R2.	Pozicija nije u granicama dozvoljenih odstupanja.
66		Deonica Rumenka - Kisač. Geodetska kontrola zaštitnog sloja od PR 454 km 87+825 do PR 472 km 88+275 - Levi i desni kolosek, broj najave NSSU-S1.4-D1-SUB-RIA-g111.	Pozicija je u granicama dozvoljenih odstupanja.

Izveštaj izradio: Goran Marinković

NEDELJNI IZVEŠTAJ GEODEZIJA 03.07.2023. - 09.07.2023

67		Deonica Rumenka - Kisač. Geodetska kontrola ankera na temeljima stubova kontaktne mreže broj : 73, 74, 75, 76, L21, 77, L22, 78, 79, 80, 81, L23, 82, L24, broj najave NSSU-S1-D1-STR-OCS-RIA-g260.	Pozicija je u granicama dozvoljenih odstupanja.
68		Deonica Rumenka - Kisač. Geodetska kontrola oplate (remenata) obloženog betonskog kanala od PR 456 km 87+875 do PR 463 km 88+050 - desna strana, broj najave NSSU-S1.4-D1-SUB-RIA-gk024-R1.	Pozicija je u granicama dozvoljenih odstupanja.
69		Deonica Kisač - Stepanovićevo. Geodetska kontrola završnog sloja nasipa ispod ojačanja od PR 707 km 94+025 do PR 715 km 94+225 - Levi i desni kolosek, broj najave NSSU-S1.6-D1-SUB-RIA-g009-R1.	Pozicija je u granicama dozvoljenih odstupanja.

Izveštaj izradio: Goran Marinković

NEDELJNI IZVEŠTAJ GEODEZIJA 03.07.2023. - 09.07.2023

70		Deonica Kisač - Stepanovićevo. Geodetska kontrola sloja ojačanja nasipa od PR 618 km 91+825 do PR 626 km 92+025 - Levi i desni kolosek, broj najave NSSU-S1.6-D1-SUB-RIA-g038.	Pozicija je u granicama dozvoljenih odstupanja.
71		Deonica Kisač - Stepanovićevo. Geodetska kontrola prelaznog sloja od PR 686 km 93+500 do PR 706 km 94+000 - Levi i desni kolosek, broj najave NSSU-S1.6-D1-SUB-RIA-g039.	Pozicija je u granicama dozvoljenih odstupanja.
72		Deonica Stepanovićevo Zmajevo - Nadvožnjak na km 102+309. Geodetska kontrola oplate naglavne grede S13, broj najave NSSU-S1-D1-STR-OP7-RIA-g052.	Pozicija nije u granicama dozvoljenih odstupanja.

Izveštaj izradio: Goran Marinković

NEDELJNI IZVEŠTAJ GEODEZIJA 03.07.2023. - 09.07.2023

73		Železnička stanica Zmajevo. Geodetska kontrola Geodetska kontrola oplate vrha zida na stepeništu sa zadnje strane perona, broj najave NSSU-S1-D1-STR-ST5-RIA-g204-R1.	Pozicija je u granicama dozvoljenih odstupanja.
74		Deonica Zmajevo Vrbas - Nadvožnjak na km 105+797. Geodetska kontrola oplate stuba S3 - drugi segment, broj najave NSSU-S1-D1-STR-OP8-RIA-g016-R2.	Pozicija je kontrolisana 06.07.2023.
75		Deonica Zmajevo Vrbas - Nadvožnjak na km 105+797. Geodetska kontrola oplate stuba S4, broj najave NSSU-S1-D1-STR-OP8-RIA-g017.	Pozicija nije spremna za kontrolu.

Izveštaj izradio: Goran Marinković

NEDELJNI IZVEŠTAJ GEODEZIJA 03.07.2023. - 09.07.2023

76		Deonica Zmajevo Vrbas - Nadvožnjak na km 108+115. Geodetska kontrola oplate ležišne grede stubnog mesta S2, broj najave NSSU-S1-D1-STR-OP9-RIA-g207-R3.	Pozicija je kontrolisana 06.07.2023.
77		Otvorena pruga Novi Sad - Rumenka. Geodetska kontrola oplate donje ploče šahte Š2 na km 79+692, broj najave NSSU-S1.2-D1-HYD-RIA-G014.	Pozicija je geodetski snimljena.
78		Deonica Rumenka Kisač - Nadvožnjak na km 84+809. Geodetska kontrola oplate stuba S4 - prvi segment, broj najave NSSU-S1-D1-STR-OP1-RIA-g010-R3.	Pozicija nije spremna za kontrolu.

Izveštaj izradio: Goran Marinković

NEDELJNI IZVEŠTAJ GEODEZIJA 03.07.2023. - 09.07.2023

79		Deonica Rumenka Kisač - Nadvožnjak na km 84+809. Geodetska kontrola oplate stuba S3, broj najave NSSU-S1-D1-STR-OP1-RIA-g009-R3.	Pozicija je u granicama dozvoljenih odstupanja.
80		Naselje Kisač - Podvožnjak na km 89+984.34. Geodetska kontrola mršavog betona na donjoj ploči pothodnika, broj najave NSSU-S1-D1-STR-UP2-RIA-g001.	Pozicija je u granicama dozvoljenih odstupanja.
81		Deonica Rumenka - Kisač. Geodetska kontrola oplate (remenata) obloženog betonskog kanala od PR 455 km 87+850 do PR 457 km 87+900 - desna strana, broj najave NSSU-S1.4-D1-SUB-RIA-gk025.	Pozicija je u granicama dozvoljenih odstupanja.

Izveštaj izradio: Goran Marinković

NEDELJNI IZVEŠTAJ GEODEZIJA 03.07.2023. - 09.07.2023

82		Deonica Kisač Stepanovićevo - Nadvožnjak na km 92+768. Geodetska kontrola oplate ležišne grede S3, broj najave NSSU-S1-D1-STR-OP3-RIA-g029.	Pozicija je u granicama dozvoljenih odstupanja.
83		Deonica Kisač Stepanovićevo - Nadvožnjak na km 92+768. Geodetska kontrola oplate stubova S1 - prvi segment, broj najave NSSU-S1-D1-STR-OP3-RIA-g030.	Pozicija je u granicama dozvoljenih odstupanja.
84		Deonica Kisač Stepanovićevo - Nadvožnjak na km 95+739.56. Geodetska kontrola pozicije podlivke za nosače, broj najave NSSU-S1-D1-STR-OP4-RIA-g185.	Pozicija nije spremna za kontrolu.

Izveštaj izradio: Goran Marinković

NEDELJNI IZVEŠTAJ GEODEZIJA 03.07.2023. - 09.07.2023

85		Deonica Stepanovićevo Zmajevo - Nadvožnjak na km 98+149. Geodetska kontrola pozicije podlivke za ležište, broj najave NSSU-S1-D1-STR-OP5-RIA-g068.	Pozicija nije jasno definisana u najavi - odbijeno.
86		Deonica Stepanovićevo Zmajevo - Nadvožnjak na km 102+309. Geodetska kontrola oplate stubova S10 - prvi segment, broj najave NSSU-S1-D1-STR-OP7-RIA-g053.	Pozicija nije spremna za kontrolu.
87		Deonica Stepanovićevo Zmajevo - Nadvožnjak na km 102+309. Geodetska kontrola oplate stubova S11 - prvi segment, broj najave NSSU-S1-D1-STR-OP7-RIA-g054.	Pozicija nije spremna za kontrolu.

Izveštaj izradio: Goran Marinković

NEDELJNI IZVEŠTAJ GEODEZIJA 03.07.2023. - 09.07.2023

88		Deonica Zmajevo Vrbas - Nadvožnjak na km 105+797. Geodetska kontrola oplate stuba S4 - drugi segment, broj najave NSSU-S1-D1-STR-OP8-RIA-g017-R1.	Pozicija nije spremna za kontrolu.
89		Deonica Zmajevo Vrbas - Nadvožnjak na km 105+797. Geodetska kontrola oplate stuba S1 - prvi segment, broj najave NSSU-S1-D1-STR-OP8-RIA-g019.	Pozicija nije spremna za kontrolu.
90		Deonica Zmajevo - Vrbas Nova. Geodetska kontrola prelaznog sloja od PR 1313 km 108+750 do PR 1320 km 108+925 - Levi i desni kolosek, broj najave NSSU-S1.10-D1-SUB-RIA-g117.	Pozicija je u granicama dozvoljenih odstupanja.

Izveštaj izradio: Goran Marinković

NEDELJNI IZVEŠTAJ GEODEZIJA 03.07.2023. - 09.07.2023

91		Deonica Rumenka - Kisač. Geodetska kontrola ankera na temeljima stubova kontaktne mreže broj : 79, 80, 81, 82, L23, L24, 83, 84, L20, broj najave NSSU-S1-D1-STR-OCS-RIA-g261.	Pozicija je u granicama dozvoljenih odstupanja.

NEDELJNI IZVEŠTAJ GEODEZIJA 10.07.2023. - 16.07.2023

NO.	FOTO DOKUMENTACIJA	OPIS	KOMENTAR
1		Deonica Novi Sad Rumenka - Galerija na km 81+284.54. Geodetska kontrola oplate potpornog zida od šipa br 9'- 8', broj najave NSSU-S1-D1-STR-GAL2-RIA-g026.	Nije moguće izvršiti geodetsku kontrolu pozicije.
2		Deonica Novi Sad Rumenka - Galerija i potporni zid na km 82+159.77. Geodetska kontrola oplate drugog segmenta zida trougaonog dela konstrukcije sa leve strane, broj najave NSSU-S1-D1-STR-GAL3-RIA-g214.	Pozicija je u granicama dozvoljenih odstupanja.
3		Deonica Rumenka Kisač - Nadvožnjak na km 84+809. Geodetska kontrola oplate stuba S5, broj najave NSSU-S1-D1-STR-OP1-RIA-g011.	Pozicija nije spremna za kontrolu.

Izveštaj izradio: Goran Marinković

NEDELJNI IZVEŠTAJ GEODEZIJA 10.07.2023. - 16.07.2023

4		Deonica Rumenka Kisač - Nadvožnjak na km 84+809. Geodetska kontrola oplate stuba S4 - prvi segment, broj najave NSSU-S1-D1-STR-OP1-RIA-g010-R4.	Pozicija nije spremna za kontrolu.
5		Deonica Rumenka - Kisač. Geodetska kontrola ankera na temeljima stubova kontaktne mreže broj: 85, 86, 90, 92, 96, broj najave NSSU-S1-D1-STR-OCS-RIA-g262.	Pozicija nije spremna za kontrolu.
6		Deonica Rumenka - Kisač. Geodetska kontrola oplate (remenata) obloženog betonskog kanala od PR 455 km 87+850 do PR 457 km 87+900 - leva strana, broj najave NSSU-S1.4-D1-SUB-RIA-gk026.	Pozicija je u granicama dozvoljenih odstupanja.

Izveštaj izradio: Goran Marinković

NEDELJNI IZVEŠTAJ GEODEZIJA 10.07.2023. - 16.07.2023

7		Deonica Kisač - Stepanovićevo. Geodetska kontrola podtla od PR 727 km 94+525 do PR 730 km 94+600 - Levi i desni kolosek, broj najave NSSU-S1.6-D1-SUB-RIA-g040.	Pozicija je u granicama dozvoljenih odstupanja.
8		Deonica Kisač Stepanovićevo - Nadvožnjak na km 95+739.56. Geodetska kontrola pozicije podlivke za nosače, broj najave NSSU-S1-D1-STR-OP4-RIA-g185-R1.	Pozicija je u granicama dozvoljenih odstupanja.
9		Deonica Stepanovićevo Zmajevo - Nadvožnjak na km 98+149. Geodetska kontrola pozicije podlivke za ležište, broj najave NSSU-S1-D1-STR-OP5-RIA-g068-R1.	Pozicija nije jasno definisana u najavi - odbijeno.

Izveštaj izradio: Goran Marinković

NEDELJNI IZVEŠTAJ GEODEZIJA 10.07.2023. - 16.07.2023

10		Deonica Stepanovićevo Zmajevo - Nadvožnjak na km 101+132. Geodetska kontrola oplate naglavne grede S6, broj najave NSSU-S1-D1-STR-OP6-RIA-g038.	Pozicija nije spremna za kontrolu.
11		Deonica Stepanovićevo Zmajevo - Nadvožnjak na km 102+309. Geodetska kontrola oplate stubova S10 - prvi segment, broj najave NSSU-S1-D1-STR-OP7-RIA-g053-R1.	Pozicija nije u granicama dozvoljenih odstupanja.
12		Deonica Stepanovićevo Zmajevo - Nadvožnjak na km 102+309. Geodetska kontrola oplate stubova S11 - prvi segment, broj najave NSSU-S1-D1-STR-OP7-RIA-g054-R1.	Pozicija nije u granicama dozvoljenih odstupanja.

Izveštaj izradio: Goran Marinković

NEDELJNI IZVEŠTAJ GEODEZIJA 10.07.2023. - 16.07.2023

13		Deonica Zmajevo Vrbas - Nadvožnjak na km 105+797. Geodetska kontrola oplate stuba S5 - drugi segment, broj najave NSSU-S1-D1-STR-OP8-RIA-g018.	Pozicija nije spremna za kontrolu.
14		Deonica Zmajevo Vrbas - Nadvožnjak na km 105+797. Geodetska kontrola oplate stuba S4 - drugi segment, broj najave NSSU-S1-D1-STR-OP8-RIA-g017-R2.	Pozicija je u granicama dozvoljenih odstupanja.
15		Deonica Zmajevo Vrbas - Nadvožnjak na km 105+797. Geodetska kontrola oplate stuba S1 - prvi segment, broj najave NSSU-S1-D1-STR-OP8-RIA-g019-R1.	Pozicija je u granicama dozvoljenih odstupanja.

Izveštaj izradio: Goran Marinković

NEDELJNI IZVEŠTAJ GEODEZIJA 10.07.2023. - 16.07.2023

16		Projekat mosta na km 110+351.21. Geodetska kontrola pozcije izvedenih šipova na stubnom polju S1 (S1-S12), broj najave NSSU-S1-D1-STR-BR4-RIA-g008.	Pozicija četiri šipa nije u granicama dozvoljenih odstupanja. Pozicija ostalih šipova je u granicama dozvoljenih odstupanja.
17		Deonica Novi Sad Rumenka. Geodetska kontrola prelaznog sloja od PR 73 km 78+300 do PR 82 km 78+525 - Vezni kolosek broj 2, broj najave NSSU-S1.2-D1-SUB-RIA-g489.	Pozicija je u granicama dozvoljenih odstupanja.
18		Deonica Novi Sad Rumenka - Galerija na km 81+284.54. Geodetska kontrola oplate potpornog zida od šipa br 9'-8', broj najave NSSU-S1-D1-STR-GAL2-RIA-g026-R1.	Pozicija je u granicama dozvoljenih odstupanja.

Izveštaj izradio: Goran Marinković

NEDELJNI IZVEŠTAJ GEODEZIJA 10.07.2023. - 16.07.2023

19		Deonica Novi Sad Rumenka - Galerija na km 81+284.54. Geodetska kontrola pozicija izvedenih šipova: 1-3, 11-17, 21-29, broj najave NSSU-S1-D1-STR-GAL2-RIA-g027.	Pozicija šipova 11, 16 i 17 nije u granicama dozvoljenih odstupanaja. Pozicija ostalih šipova je u granicama dozvoljenih odstupanaja.
20		Deonica Novi Sad Rumenka - Galerija na km 81+284.54. Geodetska kontrola oplate potpornog zida kod šipova br. 4'-5', broj najave NSSU-S1-D1-STR-GAL2-RIA-g028.	Pozicija je u granicama dozvoljenih odstupanja.
21		Otvorena pruga Novi Sad - Rumenka. Geodetska kontrola prelaznog sloja od PR 73 km 78+300 do PR 81 km 78+500 - Vezni kolosek broj 2, broj najave NSSU-S1.2-D1-SUB-RIA-g489-R1.	Pozicija primljena 10.07.2023.

Izveštaj izradio: Goran Marinković

NEDELJNI IZVEŠTAJ GEODEZIJA 10.07.2023. - 16.07.2023

22		Deonica Rumenka Kisač - Nadvoznjak na km 84+809. Geodetska kontrola oplate naglavne grede stuba S1, broj najave NSSU-S1-D1-STR-OP1-RIA-g008-R1.	Pozicija je u granicama dozvoljenih odstupanja.
23		Deonica Rumenka Kisač - Nadvoznjak na km 84+809. Geodetska kontrola naglavne grede stuba S2, broj najave NSSU-S1-D1-STR-OP1-RIA-g011.	Pozicija je u granicama dozvoljenih odstupanja.
24		Deonica Rumenka Kisač - Nadvoznjak na km 84+809. Geodetska kontrola oplate stuba S4, broj najave NSSU-S1-D1-STR-OP1-RIA-g010-R5.	Pozicija nije spremna za kontrolu.

Izveštaj izradio: Goran Marinković

NEDELJNI IZVEŠTAJ GEODEZIJA 10.07.2023. - 16.07.2023

25		Deonica Rumenka Kisač - Nadvožnjak na km 89+315.15. Geodetska kontrola oplate poprečnih greda na stubnom mestu S1, S6, broj najave NSSU-S1-D1-STR-OP2-RIA-g192.	Pozicija nije spremna za kontrolu.
26		Deonica Rumenka Kisač. Geodetska kontrola ankera na temeljima stubova kontaktne mreže broj : 85, 86, 90, 92, 96, 112, 113, 114, L33, L30, 83, broj najave NSSU-S1-D1-STR-OCS-RIA-g263.	Pozicija je u granicama dozvoljenih odstupanja.
27		Deonica Rumenka Kisač. Geodetska kontrola oplate (remenata) obloženog betonskog kanala od PR 434 km 87+325 do PR 444 km 87+575 - desna strana, broj najave NSSU-S1.4-D1-SUB-RIA-gk027.	Pozicija nije spremna za kontrolu.

Izveštaj izradio: Goran Marinković

NEDELJNI IZVEŠTAJ GEODEZIJA 10.07.2023. - 16.07.2023

28		Deonica Kisač - Stepanovićevo. Geodetska kontrola završnog sloja nasipa od PR 715 km 94+225 do PR 722 km 94+400 - Levi i desni kolosek, broj najave NSSU-S1.6-D1-SUB-RIA-g041.	Pozicija je u granicama dozvoljenih odstupanja.
29		Deonica Kisač - Stepanovićevo. Geodetska kontrola završnog sloja nasipa od PR 627 km 92+050 do PR 635 km 92+250 - Levi i desni kolosek, broj najave NSSU-S1.6-D1-SUB-RIA-g042.	Pozicija je u granicama dozvoljenih odstupanja.
30		Stajalište Stepanovićevo. Geodetska kontrola oplate temelja peronske ograde od km 97+226 do km 97+446, broj najave NSSU-S1-D1-STR-ST4-RIA-g265.	Pozicija je u granicama dozvoljenih odstupanja.

Izveštaj izradio: Goran Marinković

NEDELJNI IZVEŠTAJ GEODEZIJA 10.07.2023. - 16.07.2023

31		Deonica Stepanovićevo Zmajevo - Nadvožnjak na km 98+149. Geodetska kontrola oplate pešačke staze sa leve strane nadvožnjaka od stubnog mesta S5 do S10, broj najave NSSU-S1-D1-STR-OP5-RIA-g069.	Pozicija nije spremna za kontrolu.
32		Deonica Stepanovićevo Zmajevo - Nadvožnjak na km 98+149. Geodetska kontrola oplate na mestu dilatacije na S10 i S14, broj najave NSSU-S1-D1-STR-OP5-RIA-g070.	Pozicija nije spremna za kontrolu.
33		Deonica Stepanovićevo Zmajevo - Nadvožnjak na km 102+309. Geodetska kontrola oplate stubova S10 - prvi segment, broj najave NSSU-S1-D1-STR-OP7-RIA-g053-R2.	Pozicija je u granicama dozvoljenih odstupanja.

Izveštaj izradio: Goran Marinković

NEDELJNI IZVEŠTAJ GEODEZIJA 10.07.2023. - 16.07.2023

34		Deonica Stepanovićevo Zmajevo - Nadvožnjak na km 102+309. Geodetska kontrola oplate stubova S11 - prvi segment, broj najave NSSU-S1-D1-STR-OP7-RIA-g054-R2.	Pozicija nije u granicama dozvoljenih odstupanja.
35		Deonica Stepanovićevo Zmajevo - Nadvožnjak na km 102+309. Geodetska kontrola oplate donje ploče rasponske konstrukcije mosta od stubnog mesta S1 do S7, broj najave NSSU-S1-D1-STR-OP7-RIA-g055.	Pozicija je u granicama dozvoljenih odstupanja.
36		Deonica Zmajevo Vrbas - Nadvožnjak na km 105+797. Geodetska kontrola oplate stuba S5 - drugi segment, broj najave NSSU-S1-D1-STR-OP8-RIA-g018-R1.	Pozicija je u granicama dozvoljenih odstupanja.

Izveštaj izradio: Goran Marinković

NEDELJNI IZVEŠTAJ GEODEZIJA 10.07.2023. - 16.07.2023

37		Deonica Zmajevo Vrbas - Nadvožnjak na km 105+797. Geodetska kontrola oplate stuba S4 - drugi segment, broj najave NSSU-S1-D1-STR-OP8-RIA-g017-R3.	Pozicija je primljena 10.06.2023.
38		Otvorena pruga Novi Sad - Rumenka. Geodetska kontrola zaštitnog sloja od PR 73 km 78+300 do PR 82 km 78+525 - Vezni kolosek broj 2, broj najave NSSU-S1.2-D1-SUB-RIA-g492.	Pozicija je u granicama dozvoljenih odstupanja.
39		Deonica Rumenka Kisač - Nadvoznjak na km 84+809. Geodetska kontrola oplate stuba S4, broj najave NSSU-S1-D1-STR-OP1-RIA-g010-R6.	Pozicija nije spremna za kontrolu.

Izveštaj izradio: Goran Marinković

NEDELJNI IZVEŠTAJ GEODEZIJA 10.07.2023. - 16.07.2023

40		Deonica Rumenka Kisač - Nadvoznjak na km 84+809. Geodetska kontrola oplate stuba S5, broj najave NSSU-S1-D1-STR-OP1-RIA-g012.	Pozicija nije spremna za kontrolu.
41		Deonica Rumenka - Kisač. Geodetska kontrola oplate (remenata) obloženog betonskog kanala od PR 438 km 87+425 do PR 444 km 87+575 - desna strana, broj najave NSSU-S1.4-D1-SUB-RIA-gk027-R1.	Pozicija je u granicama dozvoljenih odstupanja.
42		Deonica Kisač - Stepanovićevo. Geodetska kontrola podtla od PR 730 km 94+600 do PR 732 km 94+650 - Levi i desni kolosek, broj najave NSSU-S1.6-D1-SUB-RIA-g043.	Pozicija je u granicama dozvoljenih odstupanja.

Izveštaj izradio: Goran Marinković

NEDELJNI IZVEŠTAJ GEODEZIJA 10.07.2023. - 16.07.2023

43		Deonica Kisač - Stepanovićevo. Geodetska kontrola ankera na temeljima stubova kontaktne mreže broj: 1, GL1, 2, GL2, 3, 4, 5, 6, 7, 8, L1, L2, 9, 10, L3, L4, broj najave NSSU-S1-D1-STR-OCS-RIA-g264.	Pozicija je u granicama dozvoljenih odstupanja.
44		Deonica Stepanovićevo Zmajevo - Nadvožnjak na km 101+132. Geodetska kontrola oplate poprečne grede iznad ležišta na S1, broj najave NSSU-S1-D1-STR-OP6-RIA-g039.	Pozicija nije u granicama dozvoljenih odstupanja.
45		Deonica Stepanovićevo Zmajevo - Nadvožnjak na km 102+309. Geodetska kontrola oplate stubova S11 - drugi segment, broj najave NSSU-S1-D1-STR-OP7-RIA-g056.	Pozicija nije spremna za kontrolu.

Izveštaj izradio: Goran Marinković

NEDELJNI IZVEŠTAJ GEODEZIJA 10.07.2023. - 16.07.2023

46		Deonica Stepanovićevo Zmajevo - Nadvožnjak na km 102+309. Geodetska kontrola oplate stubova S10 - drugi segment, broj najave NSSU-S1-D1-STR-OP7-RIA-g057.	Pozicija nije spremna za kontrolu.
47		Deonica Zmajevo Vrbas - Nadvožnjak na km 105+797. Geodetska kontrola oplate stuba S2 - drugi segment, broj najave NSSU-S1-D1-STR-OP8-RIA-g014-R1.	Pozicija nije spremna za kontrolu.
48		Deonica Zmajevo Vrbas - Saobraćajnica na km 108+115,69. Geodetska kontrola podtla saobraćajnice od PR 1 km 0+000 do PR 8 km 0+185,08, broj najave NSSU-S1-D1-SUB-OP9-RIA-g005.	Pozicija je u granicama dozvoljenih odstupanja.

Izveštaj izradio: Goran Marinković

NEDELJNI IZVEŠTAJ GEODEZIJA 10.07.2023. - 16.07.2023

49		Deonica Zmajevo Vrbas - Projekat mosta na km 110+351.21. Geodetska kontrola oplate naglavne grede S2, broj najave NSSU-S1-D1-STR-BR4-RIA-g005-R1.	Pozicija nije spremna za kontrolu.
50		Deonica Rumenka Kisač - Nadvožnjak na km 89+315.15. Geodetska kontrola oplate poprečnih greda na stubnom mestu S1, S6, broj najave NSSU-S1-D1-STR-OP2-RIA-g192-R1.	Pozicija nije u granicama dozvoljenih odstupanja.
51		Otvorena pruga Novi Sad - Rumenka. Geodetska kontrola podtla od PR 139 km 79+950 do PR 150 km 80+225 - Teretni kolosek, broj najave NSSU-S1.2-D1-SUB-RIA-g493.	Pozicija je u granicama dozvoljenih odstupanja.

Izveštaj izradio: Goran Marinković

NEDELJNI IZVEŠTAJ GEODEZIJA 10.07.2023. - 16.07.2023

52		Otvorena pruga Novi Sad - Rumenka. Geodetska kontrola podtla od PR 165 km 80+600 do PR 169 km 80+700 - Teretni kolosek, broj najave NSSU-S1.2-D1-SUB-RIA-g495.	Pozicija je u granicama dozvoljenih odstupanja.
53		Deonica Novi Sad Rumenka - Galerija i potporni zid na km 82+159.77. Geodetska kontrola oplate poprečne grede potpornog zida ka manjoj kilometraži, broj najave NSSU-S1-D1-STR-GAL3-RIA-g215.	Pozicija nije u granicama dozvoljenih odstupanja.
54		Deonica Rumenka Kisač - Nadvoznjak na km 84+809. Geodetska kontrola oplate stuba S4, broj najave NSSU-S1-D1-STR-OP1-RIA-g010-R7.	Pozicija nije u granicama dozvoljenih odstupanja.

Izveštaj izradio: Goran Marinković

NEDELJNI IZVEŠTAJ GEODEZIJA 10.07.2023. - 16.07.2023

55		Deonica Rumenka Kisač - Nadvoznjak na km 84+809. Geodetska kontrola oplate stuba S5, broj najave NSSU-S1-D1-STR-OP1-RIA-g012-R1.	Pozicija nije spremna za kontrolu.
56		Otvorena pruga Rumenka - Kisač. Geodetska kontrola oplate (remenata) obloženog betonskog kanala od PR 435 km 87+350 do PR 438 km 87+425 - desna strana, broj najave NSSU-S1.4-D1-SUB-RIA-gk028.	Pozicija je u granicama dozvoljenih odstupanja.
57		Železnička stanica Kisač. Geodetska kontrola pozicije kablovskih cevi km 90+603, km 90+917, km 91+406, broj najave NSSU-S1-D1-STR-ST3-RIA-g180.	Pozicija je geodetski snimljena.

Izveštaj izradio: Goran Marinković

NEDELJNI IZVEŠTAJ GEODEZIJA 10.07.2023. - 16.07.2023

58		Deonica Kisač - Stepanovićevo. Geodetska kontrola podtla od PR 732 km 94+650 do PR 734 km 94+700 - Levi i desni kolosek, broj najave NSSU-S1.6-D1-SUB-RIA-g044.	Pozicija je u granicama dozvoljenih odstupanja.
59		Deonica Kisač Stepanovićevo - Nadvožnjak na km 95+739.56. Geodetska kontrola pozicije podlivke S2 i S3, broj najave NSSU-S1-D1-STR-OP4-RIA-g186.	Pozicija nije spremna za kontrolu.
60		Deonica Stepanovićevo Zmajevo - Nadvožnjak na km 98+149. Geodetska kontrola oplate pešačke staze sa leve strane nadvožnjaka od stubnog mesta S5 do S10, broj najave NSSU-S1-D1-STR-OP5-RIA-g069-R1.	Zbog neusaglašenosti projekta, nije moguće utvrditi status pozicije.

Izveštaj izradio: Goran Marinković

NEDELJNI IZVEŠTAJ GEODEZIJA 10.07.2023. - 16.07.2023

61		Deonica Stepanovićevo Zmajevo - Nadvožnjak na km 98+149. Geodetska kontrola oplate na mestu dilatacije na S10 i S14, broj najave NSSU-S1-D1-STR-OP5-RIA-g070-R1.	Pozicija je u granicama dozvoljenih odstupanja.
62		Deonica Stepanovićevo Zmajevo - Nadvožnjak na km 98+149. Geodetska kontrola oplate donje ploče rasponske konstrukcije mosta od stubnog mesta S1 do S5, broj najave NSSU-S1-D1-STR-OP5-RIA-g071.	Pozicija je u granicama dozvoljenih odstupanja.
63		Deonica Stepanovićevo Zmajevo - Nadvožnjak na km 101+132. Geodetska kontrola oplate naglavne grede S6, broj najave NSSU-S1-D1-STR-OP6-RIA-g038-R1.	Pozicija je u granicama dozvoljenih odstupanja.

Izveštaj izradio: Goran Marinković

NEDELJNI IZVEŠTAJ GEODEZIJA 10.07.2023. - 16.07.2023

64		Deonica Zmajevo Vrbas - Nadvožnjak na km 105+797. Geodetska kontrola oplate stuba S2 - drugi segment, broj najave NSSU-S1-D1-STR-OP8-RIA-g014-R2.	Pozicija nije spremna za kontrolu.
65		Deonica Zmajevo Vrbas - Projekat mosta na km 110+351.21. Geodetska kontrola oplate naglavne grede S2, broj najave NSSU-S1-D1-STR-BR4-RIA-g005-R2.	Pozicija je u granicama dozvoljenih odstupanja.
66		Deonica Zmajevo Vrbas - Nadvoznjak na km 108+115. Geodetska kontrola oplate ležišne grede stubnog mesta S3, broj najave NSSU-S1-D1-STR-OP9-RIA-g208.	Pozicija je u granicama dozvoljenih odstupanja.

Izveštaj izradio: Goran Marinković

NEDELJNI IZVEŠTAJ GEODEZIJA 10.07.2023. - 16.07.2023

67		Deonica Kisač - Stepanovićevo. Geodetska kontrola ankera na temeljima stubova kontaktne mreže broj : 7, 8, L1, 9, L2, L3, 10, L4, 11, 12, 13, 14, L5, 15, broj najave NSSU-S1-D1-STR-OCS-RIA-g265.	Pozicija je u granicama dozvoljenih odstupanja.
68		Otvorena pruga Novi Sad - Rumenka. Geodetska kontrola oplate zidova šahte VŠ2 (H=2,5m) na km 79+692, broj najave NSSU-S1.2-D1-HYD-RIA-g019.	Pozicija je geodetski snimljena.
69		Otvorena pruga Novi Sad - Rumenka. Geodetska kontrola oplate zida kod sipova 30-57, broj najave NSSU-S1-D1-STR-GAL2-RIA-g028.	Pozicija je u granicama dozvoljenih odstupanja.

Izveštaj izradio: Goran Marinković

NEDELJNI IZVEŠTAJ GEODEZIJA 10.07.2023. - 16.07.2023

70		Stanica Kisač - Podvožnjak km 89+984.34. Geodetska kontrola oplate donje ploče podvožnjaka kampada p1/U9, broj najave NSSU-S1-D1-STR-UP2-RIA-g002.	Pozicija nije u granicama dozvoljenih odstupanja.
71		Deonica Kisač - Stepanovićevo. Geodetska kontrola oplate (remenata) obloženog betonskog kanala od PR 806 km 96+500 do PR 812 km 96+650 - leva strana, broj najave NSSU-S1.6-D1-SUB-RIA-gk001.	Pozicija nije spremna za kontrolu.
72		Deonica Kisač - Stepanpvićevo. Geodetska kontrola sloja ojačanja nasipa od PR 627 km 92+050 do PR 635 km 92+250 - Levi i desni kolosek, broj najave NSSU-S1.6-D1-SUB-RIA-g045.	Pozicija nije spremna za kontrolu.

Izveštaj izradio: Goran Marinković

NEDELJNI IZVEŠTAJ GEODEZIJA 10.07.2023. - 16.07.2023

73		Stanica Stepanovićevo – Podvožnjak na km 97+300. Geodetska kontrola oplate poda u pothodniku km 97+027, broj najave NSSU-S1-D1-STR-ST4-RIA-g266.	Pozicija je u granicama dozvoljenih odstupanja.
74		Deonica Stepanovićevo Zmajevo - Nadvožnjak na km 102+309. Geodetska kontrola pozicije slivnka S1 do S7, broj najave NSSU-S1-D1-STR-OP7-RIA-g058.	Pozicija je geodetski snimljena.
75		Deonica Zmajevo Vrbas - Nadvožnjak na km 105+797. Geodetska kontrola oplate stuba S2 - drugi segment, broj najave NSSU-S1-D1-STR-OP8-RIA-g014-R3.	Pozicija nije spremna za kontrolu.

Izveštaj izradio: Goran Marinković

NEDELJNI IZVEŠTAJ GEODEZIJA 10.07.2023. - 16.07.2023

76		Deonica Zmajevo - Vrbas Nova. Geodetska kontrola na koti - 0,5 u odnosu na završnu kotu od PR 1417 km 111+275 do PR 1425 km 111+475 - Levi i desni kolosek, broj najave NSSU-S1.10-D1-SUB-RIA-g129.	Pozicija je u granicama dozvoljenih odstupanja.
77		Deonica Zmajevo - Vrbas Nova. Geodetska kontrola na koti -0,5 u odnosu na završnu kotu od PR 1463 km 112+275 do PR 1474 km 112+600 - Levi i desni kolosek, broj najave NSSU-S1.10-D1-SUB-RIA-g130.	Pozicija je u granicama dozvoljenih odstupanja.
78		Deonica Zmajevo - Vrbas Nova. Geodetska kontrola oplate završnog sloja nasipa od PR 1278 km 107+800 do PR 1285 km 108+050 - Levi i desni kolosek, broj najave NSSU-S1.10-D1-SUB-RIA-g131.	Pozicija je u granicama dozvoljenih odstupanja.

Izveštaj izradio: Goran Marinković

NEDELJNI IZVEŠTAJ GEODEZIJA 10.07.2023. - 16.07.2023

79		Deonica Rumenka Kisač - Nadvožnjak na km 89+315.15. Geodetska kontrola oplate poprečnih greda na stubnom mestu S1, S6, broj najave NSSU-S1-D1-STR-OP2-RIA-g192-R2.	Pozicija nije u granicama dozvoljenih odstupanja.
80		Otvorena pruga Novi Sad Rumenka - Galerija km 81+284.54. Geodetska kontrola pozicije centra šipa br. 19, broj najave NSSU-S1-D1-STR-GAL2-RIA-g030.	Pozicija je u granicama dozvoljenih odstupanja.
81		Otvorena pruga Novi Sad Rumenka - Galerija km 81+284.54. Geodetska kontrola oplate potpornog zida kod šipova br. 6'-7', broj najave NSSU-S1-D1-STR-GAL2-RIA-g031.	Pozicija je u granicama dozvoljenih odstupanja.

Izveštaj izradio: Goran Marinković

NEDELJNI IZVEŠTAJ GEODEZIJA 10.07.2023. - 16.07.2023

82		Deonica Rumenka - Kisač. Geodetska kontrola oplate (remenata) obloženog betonskog kanala od PR 433 km 87+300 do PR 435 km 87+350 - desna strana, broj najave NSSU-S1.4-D1-SUB-RIA-gk029.	Pozicija je u granicama dozvoljenih odstupanja.
83		Deonica Rumenka Kisač - Nadvožnjak na km 89+315.15. Geodetska kontrola oplate poprečnih greda na stubnom mestu S1, S6, broj najave NSSU-S1-D1-STR-OP2-RIA-g192-R2.	Pozicija je u granicama dozvoljenih odstupanja.
84		Deonica Kisač - Stepanpvićevo. Geodetska kontrola sloja ojačanja nasipa od PR 631 km 92+150 do PR 635 km 92+250 - Levi i desni kolosek, broj najave NSSU-S1.6-D1-SUB-RIA-g045-R1.	Pozicija je u granicama dozvoljenih odstupanja.

Izveštaj izradio: Goran Marinković

NEDELJNI IZVEŠTAJ GEODEZIJA 10.07.2023. - 16.07.2023

85		Deonica Stepanovićevo Zmajevo - Nadvožnjak na km 102+309. Geodetska kontrola oplate stubova S10-1, S10-2, - drugi segment, broj najave NSSU-S1-D1-STR-OP7-RIA-g059.	Pozicija je u granicama dozvoljenih odstupanja.
86		Deonica Stepanovićevo Zmajevo - Nadvožnjak na km 102+309. Geodetska kontrola oplate stubova S11-1, S11-2, - drugi segment, broj najave NSSU-S1-D1-STR-OP7-RIA-g060.	Pozicija nije spremna za kontrolu.
87		Deonica Zmajevo Vrbas - Nadvožnjak na km 105+797. Geodetska kontrola oplate stuba S2 - drugi segment, broj najave NSSU-S1-D1-STR-OP8-RIA-g014-R4.	Pozicija je u granicama dozvoljenih odstupanja.

Izveštaj izradio: Goran Marinković

NEDELJNI IZVEŠTAJ GEODEZIJA 10.07.2023. - 16.07.2023

88		Deonica Zmajevo Vrbas - Nadvožnjak na km 105+797. Geodetska kontrola oplate stuba S5 - drugi segment, broj najave NSSU-S1-D1-STR-OP8-RIA-g018-R2.	Pozicija nije spremna za kontrolu.
89		Deonica Zmajevo - Vrbas Nova. Geodetska kontrola oplate naglavne grede S2, broj najave NSSU-S1-D1-STR-BR4-RIA-g005-R3.	Pozicija je primljena 13.07.2023.
90		Deonica Kisač - Stepanovićevo. Geodetska kontrola oplate (remenata) obloženog betonskog kanala od PR 686 km 93+500 do PR 688 km 93+550 - leva strana, broj najave NSSU-S1.6-D1-SUB-RIA-gk002.	Pozicija je u granicama dozvoljenih odstupanja.

Izveštaj izradio: Goran Marinković

NEDELJNI IZVEŠTAJ GEODEZIJA 10.07.2023. - 16.07.2023

91		Stanica Kisač - Podvožnjak km 89+984.34. Geodetska kontrola oplate donje ploče podvožnjaka kampada p1/U9, broj najave NSSU-S1-D1-STR-UP2-RIA-g003.	Pozicija je u granicama dozvoljenih odstupanja.

Izveštaj izradio: Goran Marinković

NEDELJNI IZVEŠTAJ GEODEZIJA 17.07.2023. - 23.07.2023

NO.	FOTO DOKUMENTACIJA	OPIS	KOMENTAR
1		Deonica Novi Sad Rumenka - Galerija na km 81+284.54. Geodetska kontrola oplate naglavne grede 29-23, broj najave NSSU-S1-D1-STR-GAL2-RIA-g032.	Pozicija nije spremna za kontrolu.
2		Deonica Novi Sad Rumenka - Galerija na km 81+284.54. Geodetska kontrola oplate potpornog zida kod sipova 1'-3', broj najave NSSU-S1-D1-STR-GAL2-RIA-g033.	Pozicija nije spremna za kontrolu.
3		Otvorena pruga Rumenka - Kisač. Geodetska kontrola oplate (remenata) obloženog betonskog kanala od PR 429 km 87+200 do PR 433 km 87+300 - desna strana, broj najave NSSU-S1.4-D1-SUB-RIA-gk030.	Pozicija je u granicama dozvoljenih odstupanja.

Izveštaj izradio: Goran Marinković

NEDELJNI IZVEŠTAJ GEODEZIJA 17.07.2023. - 23.07.2023

4		Otvorena pruga Rumenka - Kisač. Geodetska kontrola podtla od PR 479 km 88+450 do PR 486 km 88+625 - Desni kolosek, broj najave NSSU-S1.4-D1-SUB-RIA-g112.	Pozicija je u granicama dozvoljenih odstupanja.
5		Deonica Rumenka Kisač - Nadvoznjak na km 84+809. Geodetska kontrola oplate stuba S5, broj najave NSSU-S1-D1-STR-OP1-RIA-g012-R2.	Pozicija nije u granicama dozvoljenih odstupanja.
6		Deonica Rumenka Kisač - Nadvoznjak na km 84+809. Geodetska kontrola oplate naglavne grede S6, broj najave NSSU-S1-D1-STR-OP1-RIA-g013.	Pozicija nije spremna za kontrolu.

Izveštaj izradio: Goran Marinković

NEDELJNI IZVEŠTAJ GEODEZIJA 17.07.2023. - 23.07.2023

7		Deonica Kisač Stepanovićevo - Nadvožnjak na km 92+768. Geodetska kontrola oplate ležišne grede na stubnom mestu S1, broj najave NSSU-S1-D1-STR-OP3-RIA-g031.	Pozicija nije spremna za kontrolu.
8		Deonica Kisač Stepanovićevo - Nadvožnjak na km 92+768. Geodetska kontrola oplate kvadera na stubnom mestu S6, broj najave NSSU-S1-D1-STR-OP3-RIA-g032.	Pozicija nije spremna za kontrolu.
9		Deonica Kisač Stepanovićevo - Nadvožnjak na km 92+768. Geodetska kontrola oplate ležišta na stubnom mestu S6, broj najave NSSU-S1-D1-STR-OP3-RIA-g033.	Pozicija nije spremna za kontrolu.

Izveštaj izradio: Goran Marinković

NEDELJNI IZVEŠTAJ GEODEZIJA 17.07.2023. - 23.07.2023

10		Deonica Kisač - Stepanovićevo. Geodetska kontrola ankera na temeljima stubova kontaktne mreže broj : 8, L1, 9, L2, L3, 10, L4, 11, 12, 13, 14, L5, 15, L6, 16, 17, 18, 19, L7, 20, L8, 21, broj najave NSSU-S1-D1-STR-OCS-RIA-g266.	Pozicija nije spremna za kontrolu.
11		Deonica Kisač - Stepanovićevo. Geodetska kontrola sloja ojačanja nasipa od PR 627 km 92+050 do PR 631 km 92+150 - Levi i desni kolosek, broj najave NSSU-S1.6-D1-SUB-RIA-g046.	Pozicija je u granicama dozvoljenih odstupanja.
12		Deonica Kisač - Stepanovićevo. Geodetska kontrola završnog sloja nasipa od PR 722 km 94+400 do PR 728 km 94+550 - Levi i desni kolosek, broj najave NSSU-S1.6-D1-SUB-RIA-g047.	Pozicija je u granicama dozvoljenih odstupanja.

Izveštaj izradio: Goran Marinković

NEDELJNI IZVEŠTAJ GEODEZIJA 17.07.2023. - 23.07.2023

13		Deonica Kisač Stepanovićevo - Nadvožnjak na km 95+739.56. Geodetska kontrola pozicije podlivke S4 i S5, broj najave NSSU-S1-D1-STR-OP4-RIA-g187.	Pozicija je u granicama dozvoljenih odstupanja.
14		Stanica Stepanovićevo. Geodetska kontrola oplate temelja peronske ograde od km 97+226 do km 97+446, broj najave NSSU-S1-D1-STR-ST4-RIA-g267.	Pozicija je u granicama dozvoljenih odstupanja.
15		Deonica Stepanovićevo Zmajevo - Nadvožnjak na km 101+132. Geodetska kontrola pozicije podlivke iznad poprečne grede na stubnom mestu S1, broj najave NSSU-S1-D1-STR-OP6-RIA-g040.	Pozicija je u granicama dozvoljenih odstupanja.

Izveštaj izradio: Goran Marinković

NEDELJNI IZVEŠTAJ GEODEZIJA 17.07.2023. - 23.07.2023

16		Deonica Stepanovićevo Zmajevo - Most na km 101+980,62. Geodetska kontrola oplate ivične grede i oplate pešačke staze sa leve strane, broj najave NSSU-S1-D1-STR-BR3-RIA-g011.	Pozicija je u granicama dozvoljenih odstupanja.
17		Deonica Zmajevo Vrbas - Nadvoznjak na km 108+115. Geodetska kontrola oplate ležišne grede stubnog mesta S5, broj najave NSSU-S1-D1-STR-OP9-RIA-g209.	Pozicija nije spremna za kontrolu.
18		Deonica Zmajevo Vrbas - Most na km 110+351.21. Geodetska kontrola oplate naglavne grede S1, broj najave NSSU-S1-D1-STR-BR4-RIA-g009.	Pozicija nije spremna za kontrolu.

Izveštaj izradio: Goran Marinković

NEDELJNI IZVEŠTAJ GEODEZIJA 17.07.2023. - 23.07.2023

19		Deonica Stepanovićevo Zmajevo - Nadvožnjak na km 102+309. Geodetska kontrola pozicije slivnka S1 do S7, broj najave NSSU-S1-D1-STR-OP7-RIA-g058-R1.	Pozicija je u granicama dozvoljenih odstupanja.
20		Deonica Rumenka - Kisač. Geodetska kontrola zaštitnog sloja od PR 419 km 86+950 do PR 431 km 87+250 - Levi i desni kolosek, broj najave NSSU-S1.4-D1-SUB-RIA-g113.	Pozicija je u granicama dozvoljenih odstupanja.
21		Deonica Novi Sad Rumenka - Galerija na km 81+284.54. Geodetska kontrola oplate naglavne grede 29-23, broj najave NSSU-S1-D1-STR-GAL2-RIA-g032-R1.	Pozicija nije spremna za kontrolu.

Izveštaj izradio: Goran Marinković

NEDELJNI IZVEŠTAJ GEODEZIJA 17.07.2023. - 23.07.2023

22		Deonica Novi Sad Rumenka - Galerija na km 81+284.54. Geodetska kontrola oplate potpornog zida kod sipova 1'-3', broj najave NSSU-S1-D1-STR-GAL2-RIA-g033-R1.	Pozicija nije spremna za kontrolu.
23		Otvorena pruga Rumenka - Kisač. Geodetska kontrola oplate (remenata) obloženog betonskog kanala od PR 426 km 87+125 do PR 429 km 87+200 - desna strana, broj najave NSSU-S1.4-D1-SUB-RIA-gk031.	Pozicija je u granicama dozvoljenih odstupanja.
24		Deonica Rumenka Kisač - Nadvoznjak na km 84+809. Geodetska kontrola oplate stuba S5 - prvi segment, broj najave NSSU-S1-D1-STR-OP1-RIA-g012-R3.	Pozicija nije u granicama dozvoljenih odstupanja.

Izveštaj izradio: Goran Marinković

NEDELJNI IZVEŠTAJ GEODEZIJA 17.07.2023. - 23.07.2023

25		Železnička stanica Kisač. Geodetska kontrola pozicije kablovskih cevi km 102+402, km 102+468 (PVC cev), 102+727, broj najave NSSU-S1-D1-STR-ST3-RIA-g205.	Pozicija nije jasno definisana u najavi. Nisu vršena kontrolna merenja.
26		Deonica Kisač - Stepanovićevo. Geodetska kontrola ankera na temeljima stubova kontaktne mreže broj: 8, L1, 9, L2, L3, 10, L4, 11, 12, 13, 14, L5, 15, L6, 16, 17, 18, 19, L7, 20, L8, 21, broj najave NSSU-S1-D1-STR-OCS-RIA-g266-R1.	Pozicija je u granicama dozvoljenih odstupanja.
27		Stajalište Stepanovićevo km 97+300 - Skretnica broj 7 PS km 97+628.33. Geodetska kontrola obeležavanja tačaka skretnice PS, MC, osovina pravca, broj najave NSSU-S1-D1-SST-RIA-g024.	Pozicija je u granicama dozvoljenih odstupanja.

Izveštaj izradio: Goran Marinković

NEDELJNI IZVEŠTAJ GEODEZIJA 17.07.2023. - 23.07.2023

28		Stajalište Stepanovićevo km 97+300 - Skretnica broj 8 PS km 97+628.33. Geodetska kontrola obeležavanja tačaka skretnice PS, MC, osovina pravca, broj najave NSSU-S1-D1-SST-RIA-g025.	Pozicija je u granicama dozvoljenih odstupanja.
29		Deonica Zmajevo - Vrbas Nova. Geodetska kontrola završnog sloja nasipa od PR 1270 km 107+675 do PR 1278 km 107+878 - Levi i desni kolosek, broj najave NSSU-S1.10-D1-SUB-RIA-g132.	Pozicija je u granicama dozvoljenih odstupanja.
30		Deonica Zmajevo Vrbas - Nadvoznjak na km 108+115. Geodetska kontrola oplate ležišne grede stubnog mesta S5, broj najave NSSU-S1-D1-STR-OP9-RIA-g209-R1.	Pozicija je u granicama dozvoljenih odstupanja.

Izveštaj izradio: Goran Marinković

NEDELJNI IZVEŠTAJ GEODEZIJA 17.07.2023. - 23.07.2023

31		Deonica Novi Sad Rumenka - Galerija na km 81+284.54. Geodetska kontrola oplate naglavne grede 29-23, broj najave NSSU-S1-D1-STR-GAL2-RIA-g032-R2.	Pozicija nije spremna za kontrolu.
32		Deonica Novi Sad Rumenka - Galerija na km 81+284.54. Geodetska kontrola oplate potpornog zida kod sipova 1'-3', broj najave NSSU-S1-D1-STR-GAL2-RIA-g033-R2.	Pozicija nije spremna za kontrolu.
33		Deonica Novi Sad - Rumenka. Geodetska kontrola podtla od PR 150 km 80+225 do PR 156 km 80+375 - Teretni kolosek, broj najave NSSU-S1.2-D1-SUB-RIA-g497.	Pozicija je u granicama dozvoljenih odstupanja.

Izveštaj izradio: Goran Marinković

NEDELJNI IZVEŠTAJ GEODEZIJA 17.07.2023. - 23.07.2023

34		Deonica Novi Sad - Rumenka. Geodetska kontrola oplate zidova šahte VŠ2 (H=2,5m : od visine 2.5m do 5m) na km 79+692, broj najave NSSU-S1.2-D1-HYD-RIA-g021.	Pozicija je geodetski snimljena.
35		Otvorena pruga Rumenka - Kisač. Geodetska kontrola oplate (remenata) obloženog betonskog kanala od PR 423 km 87+050 do PR 426 km 87+125 - desna strana, broj najave NSSU-S1.4-D1-SUB-RIA-gk031-R1.	Pozicija je u granicama dozvoljenih odstupanja.
36		Otvorena pruga Rumenka - Kisač. Geodetska kontrola zaštitnog sloja od PR 402 km 86+525 do PR 419 km 86+950 - Levi i desni kolosek, broj najave NSSU-S1.4-D1-SUB-RIA-g116.	Pozicija je u granicama dozvoljenih odstupanja.

Izveštaj izradio: Goran Marinković

NEDELJNI IZVEŠTAJ GEODEZIJA 17.07.2023. - 23.07.2023

37		Deonica Rumenka Kisač - Nadvožnjak na km 84+809. Geodetska kontrola oplate stuba S5 - prvi segment, broj najave NSSU-S1-D1-STR-OP1-RIA-g012-R4.	Pozicija je u granicama dozvoljenih odstupanja.
38		Deonica Rumenka Kisač - Nadvožnjak na km 84+809. Geodetska kontrola oplate naglavne grede S6, broj najave NSSU-S1-D1-STR-OP1-RIA-g013-R1.	Pozicija je u granicama dozvoljenih odstupanja.
39		Deonica Rumenka Kisač - Nadvožnjak na km 84+809. Geodetska kontrola oplate stuba S1 - prvi segment, broj najave NSSU-S1-D1-STR-OP1-RIA-g014.	Pozicija je u granicama dozvoljenih odstupanja.

Izveštaj izradio: Goran Marinković

NEDELJNI IZVEŠTAJ GEODEZIJA 17.07.2023. - 23.07.2023

40		Deonica Kisač Stepanovićevo - Nadvožnjak na km 92+768. Geodetska kontrola oplate ležišne grede na stubnom mestu S1, broj najave NSSU-S1-D1-STR-OP3-RIA-g031-R1.	Pozicija je u granicama dozvoljenih odstupanja.
41		Deonica Kisač - Stepanovićevo. Geodetska kontrola ankera na temeljima stubova kontaktne mreže broj : 11, 13, 14, 15, 16, 17, 18, 19, 20, L7, L8, broj najave NSSU-S1-D1-STR-OCS-RIA-g267.	Pozicija je u granicama dozvoljenih odstupanja.
42		Deonica Kisač - Stepanovićevo. Geodetska kontrola podtla od PR 734 km 94+700 do PR 739 km 94+825 - Levi i desni kolosek, broj najave NSSU-S1.6-D1-SUB-RIA-g050.	Pozicija je u granicama dozvoljenih odstupanja.

Izveštaj izradio: Goran Marinković

NEDELJNI IZVEŠTAJ GEODEZIJA 17.07.2023. - 23.07.2023

43		Otvorena pruga Stepanovićevo - Zmajevo. Geodetska kontrola obeležavanja osovine koloseka, levi i desni kolosek - od PR 902 km 98+800 do PR 923 km 99+325, broj najave NSSU-S1-D1-SST-RIA-g026.	Pozicija je u granicama dozvoljenih odstupanja.
44		Deonica Stepanovićevo Zmajevo - Nadvožnjak na km 102+309. Geodetska kontrola oplate stubova S11-1, S11-2 - drugi segment, broj najave NSSU-S1-D1-STR-OP7-RIA-g060-R1.	Pozicija je u granicama dozvoljenih odstupanja.
45		Železnička stanica Zmajevo. Geodetska kontrola pozicije kablovskih cevi km 102+402, km 102+468 (PVC cev), 102+727, broj najave NSSU-S1-D1-STR-ST5-RIA-g205.	Pozicija je geodetski snimljena.

Izveštaj izradio: Goran Marinković

NEDELJNI IZVEŠTAJ GEODEZIJA 17.07.2023. - 23.07.2023

46		Deonica Zmajevo Vrbas - Nadvožnjak na km 105+797. Geodetska kontrola oplate stuba S5 - drugi segment, broj najave NSSU-S1-D1-STR-OP8-RIA-g018-R3.	Pozicija je u granicama dozvoljenih odstupanja.
47		Deonica Zmajevo Vrbas - Most na km 110+351.21. Geodetska kontrola oplate naglavne grede S1, broj najave NSSU-S1-D1-STR-BR4-RIA-g009-R1.	Pozicija je u granicama dozvoljenih odstupanja.
48		Deonica Zmajevo - Vrbas. Geodetska kontrola podtla saobraćajnice od PR 15 km 0+306,20 do PR 23 km 0+499,99, broj najave NSSU-S1-D1-SUB-OP8-RIA-g002.	Pozicija je u granicama dozvoljenih odstupanja.

Izveštaj izradio: Goran Marinković

NEDELJNI IZVEŠTAJ GEODEZIJA 17.07.2023. - 23.07.2023

49		Deonica Novi Sad Rumenka - Galerija na km 81+284.54. Geodetska kontrola oplate naglavne grede 29-23, broj najave NSSU-S1-D1-STR-GAL2-RIA-g032-R3.	Pozicija je u granicama dozvoljenih odstupanja.
50		Deonica Novi Sad Rumenka - Galerija na km 81+284.54. Geodetska kontrola oplate potpornog zida kod sipova 1'-3', broj najave NSSU-S1-D1-STR-GAL2-RIA-g033-R3.	Pozicija je u granicama dozvoljenih odstupanja.
51		Deonica Novi Sad - Rumenka. Geodetska kontrola podtla od PR 156 km 80+375 do PR 160 km 80+475 - Teretni kolosek, broj najave NSSU-S1.2-D1-SUB-RIA-g501.	Pozicija nije spremna za kontrolu.

Izveštaj izradio: Goran Marinković

NEDELJNI IZVEŠTAJ GEODEZIJA 17.07.2023. - 23.07.2023

52		Deonica Kisač - Stepanovićevo. Geodetska kontrola ankera na temeljima stubova kontaktne mreže broj : 21, 22, 23, 24, 25, 26, broj najave NSSU-S1-D1-STR-OCS-RIA-g268.	Pozicija je u granicama dozvoljenih odstupanja.
53		Deonica Stepanovićevo Zmajevo - Nadvožnjak na km 98+149. Geodetska kontrola položaja slivne rešetke od stubnog mesta S1 do stubnog mesta S5, broj najave NSSU-S1-D1-HYD-OP5-RIA-g002.	Pozicija nije u granicama dozvoljenih odstupanja.
54		Deonica Stepanovićevo Zmajevo - Nadvožnjak na km 102+309. Geodetska kontrola oplate stubova S11-1, S11-2 - drugi segment, broj najave NSSU-S1-D1-STR-OP7-RIA-g060-R2.	Pozicija je primljena 19.07.2023.

Izveštaj izradio: Goran Marinković

NEDELJNI IZVEŠTAJ GEODEZIJA 17.07.2023. - 23.07.2023

55		Železnička stanica Zmajevo. Geodetska kontrola podtla od PR 1075 km 102+900 do PR 1080 km 103+025 - Levi i desni kolosek, kolosek broj 1, broj najave NSSU-S1.9-D1-SUB-RIA-g016.	Pozicija je u granicama dozvoljenih odstupanja.
56		Deonica Zmajevo Vrbas - Nova. Geodetska kontrola završnog sloja nasipa od PR 1260 km 107+425 do PR 1270 km 107+675 - Levi i desni kolosek, broj najave NSSU-S1.10-D1-SUB-RIA-g133.	Pozicija je u granicama dozvoljenih odstupanja.
57		Deonica Zmajevo Vrbas - Most na km 110+351.21. Geodetska kontrola oplate naglavne grede S1, broj najave NSSU-S1-D1-STR-BR4-RIA-g009-R2.	Pozicija je primljena 19.07.2023.

Izveštaj izradio: Goran Marinković

NEDELJNI IZVEŠTAJ GEODEZIJA 17.07.2023. - 23.07.2023

58		Deonica Novi Sad - Rumenka. Geodetska kontrola oplate temelja kontaktne mreže 233, broj najave NSSU-S1-D1-STR-OCS-RIA-g269.	Pozicija je u granicama dozvoljenih odstupanja.
59		Deonica Novi Sad - Rumenka. Geodetska kontrola podtla od PR 156 km 80+375 do PR 160 km 80+475 - Teretni kolosek, broj najave NSSU-S1.2-D1-SUB-RIA-g501-R1.	Pozicija je u granicama dozvoljenih odstupanja.
60		Deonica Rumenka Kisač - Nadvožnjak na km 84+809. Geodetska kontrola oplate stuba S2 - prvi segment, broj najave NSSU-S1-D1-STR-OP1-RIA-g015.	Pozicija nije spremna za kontrolu.

Izveštaj izradio: Goran Marinković

NEDELJNI IZVEŠTAJ GEODEZIJA 17.07.2023. - 23.07.2023

61		Deonica Rumenka - Kisač. Geodetska kontrola završnog sloja nasipa od PR 473 km 88+300 do PR 484 km 88+575 - Levi i desni kolosek, broj najave NSSU-S1.4-D1-SUB-RIA-g119.	Pozicija je u granicama dozvoljenih odstupanja.
62		Deonica Rumenka - Kisač. Geodetska kontrola oplate (remenata) obloženog betonskog kanala od PR 419 km 86+950 do PR 422 km 87+025 - desna strana, broj najave NSSU-S1.4-D1-SUB-RIA-gk032.	Pozicija je u granicama dozvoljenih odstupanja.
63		Deonica Rumenka Kisač - Podvožnjak na km 89+984.34. Geodetska kontrola oplate gornje ploče i zida kampade P1, broj najave NSSU-S1-D1-STR-UP3-RIA-g003.	Pozicija nije spremna za kontrolu.

Izveštaj izradio: Goran Marinković

NEDELJNI IZVEŠTAJ GEODEZIJA 17.07.2023. - 23.07.2023

64		Deonica Kisač - Stepanovićevo. Geodetska kontrola ankera na temeljima stubova kontaktne mreže broj: 69, 71, 73, broj najave NSSU-S1-D1-STR-OCS-RIA-g270.	Pozicija je u granicama dozvoljenih odstupanja.
65		Deonica Kisač Stepanovićevo - Nadvožnjak na km 92+768. Geodetska kontrola oplate ležišta S6, broj najave NSSU-S1-D1-STR-OP3-RIA-g033.	Pozicija nije u granicama dozvoljenih odstupanja.
66		Deonica Kisač Stepanovićevo - Nadvožnjak na km 95+739.56. Geodetska kontrola oplate drenaze S1-S5, broj najave NSSU-S1-D1-STR-OP4-RIA-g188-R1.	Pozicija nije jasno definisana i ne postoji na ovom nadvožnjaku. Nisu vršena kontrolna merenja.

NEDELJNI IZVEŠTAJ GEODEZIJA 17.07.2023. - 23.07.2023

67		Deonica Kisač Stepanovićevo - Nadvožnjak na km 95+739.56. Geodetska kontrola pozicije podlivke S6-S7, broj najave NSSU-S1-D1-STR-OP4-RIA-g189.	Pozicija je u granicama dozvoljenih odstupanja.
68		Stanica Stepanovićevo km 97+300. Geodetska kontrola oplate temelja peronske ograde od km 97+226 do km 97+446 (drugi segment), broj najave NSSU-S1-D1-STR-ST4-RIA-g268.	Pozicija je u granicama dozvoljenih odstupanja.
69		Deonica Stepanovićevo - Zmajevo. Geodetska kontrola završnog sloja nasipa od PR 1000 km 101+200 do PR 1009 km 101+425 - Desni kolosek, broj najave NSSU-S1.8-D1-SUB-RIA-g090.	Pozicija je u granicama dozvoljenih odstupanja.

Izveštaj izradio: Goran Marinković

NEDELJNI IZVEŠTAJ GEODEZIJA 17.07.2023. - 23.07.2023

70		Deonica Stepanovićevo Zmajevo - Nadvožnjak na km 101+132. Geodetska kontrola stubova na stubnom mestu S6, broj najave NSSU-S1-D1-STR-OP6-RIA-g041.	Pozicija nije spremna za kontrolu.
71		Deonica Zmajevo - Vrbas Nova. Geodetska kontrola sloja ojačanja nasipa od PR 1278 km 107+878 do PR 1285 km 108+050 - Levi i desni kolosek, broj najave NSSU-S1.10-D1-SUB-RIA-g135.	Pozicija je u granicama dozvoljenih odstupanja.
72		Deonica Zmajevo Vrbas - Mosta na km 110+351.21. Geodetska kontrola oplate stuba S2 - prvi segment, broj najave NSSU-S1-D1-STR-BR4-RIA-g010.	Pozicija nije spremna za kontrolu.

Izveštaj izradio: Goran Marinković

NEDELJNI IZVEŠTAJ GEODEZIJA 17.07.2023. - 23.07.2023

73		Deonica Stepanovićevo Zmajevo - Nadvožnjak na km 98+149. Geodetska kontrola oplate drenaze S1-S5, broj najave NSSU-S1-D1-STR-OP5-RIA-g072.	Pozicija slivnika 3 nije u granicama dozvoljenih odstupanja. Pozicija ostalih slivnika je u granicama dozvoljenih odstupanja.
74		Železnička stanica Zmajevo. Geodetska kontrola pozicije i visine (plastičnog) šahta za smeštaj pumpe za odvodnjavanje pothodnika, broj najave NSSU-S1-D1-HYD-ST5-RIA-g001.	Pozicija nije spremna za kontrolu.
75		Deonica Rumenka Kisač - Nadvožnjak na km 84+809. Geodetska kontrola oplate stuba S2 - prvi segment, broj najave NSSU-S1-D1-STR-OP1-RIA-g016.	Pozicija nije spremna za kontrolu.

Izveštaj izradio: Goran Marinković

NEDELJNI IZVEŠTAJ GEODEZIJA 17.07.2023. - 23.07.2023

76		Deonica Rumenka Kisač - Podvožnjak na km 89+984.34. Geodetska kontrola oplate gornje ploče i zida kampade P1, broj najave NSSU-S1-D1-STR-UP3-RIA-g004-R1.	Pozicija je u granicama dozvoljenih odstupanja.
77		Deonica Kisač - Stepanovićevo. Geodetska kontrola podtla od PR 739 km 94+825 do PR 744 km 94+950 - Levi i desni kolosek, broj najave NSSU-S1.6-D1-SUB-RIA-g052.	Pozicija nije spremna za kontrolu.
78		Deonica Kisač - Stepanovićevo. Geodetska kontrola ankera na temeljima stubova kontaktne mreže broj : 75, 76, 77, 78, 79, 80, L26, 81, 82, 83, L27, broj najave NSSU-S1-D1-STR-OCS-RIA-g270.	Pozicija nije spremna za kontrolu.

Izveštaj izradio: Goran Marinković

NEDELJNI IZVEŠTAJ GEODEZIJA 17.07.2023. - 23.07.2023

79		Deonica Kisač Stepanovićevo - Nadvožnjak na km 92+768. Geodetska kontrola oplate ležišta S6, broj najave NSSU-S1-D1-STR-OP3-RIA-g033-R1.	Pozicija je u granicama dozvoljenih odstupanja.
80		Deonica Kisač Stepanovićevo - Nadvožnjak na km 92+768. Geodetska kontrola podtla saobraćajnice od PR 15 km 0+317,8 do PR 26 km 0+567,97, broj najave NSSU-S1-D1-SUB-OP3-RIA-g002.	Pozicija nije spremna za kontrolu.
81		Deonica Stepanovićevo Zmajevo - Nadvožnjak na km 98+149. Geodetska kontrola oplate krilnog stuba S14, broj najave NSSU-S1-D1-STR-OP5-RIA-g073.	Pozicija je u granicama dozvoljenih odstupanja.

Izveštaj izradio: Goran Marinković

NEDELJNI IZVEŠTAJ GEODEZIJA 17.07.2023. - 23.07.2023

82		Deonica Stepanovićevo - Zmajevo. Geodetska kontrola oplate obeležavanja osovine koloseka - levi i desni kolosek od PR 923 km 99+325 do PR 954 km 100+075, broj najave NSSU-S1-D1-SST-RIA-g027.	Pozicija je u granicama dozvoljenih odstupanja.
83		Deonica Stepanovićevo Zmajevo - Nadvožnjak na km 101+132. Geodetska kontrola stubova na stubnom mestu S6, broj najave NSSU-S1-D1-STR-OP6-RIA-g041-R1.	Pozicija je u granicama dozvoljenih odstupanja.
84		Stanica Zmajevo. Geodetska kontrola položaja zaptivnog prstena pothodnika u stanici Zmajevo na km 102+672, broj najave NSSU-S1-D1-HYD-ST5-RIA-g002.	Pozicija je u granicama dozvoljenih odstupanja.

Izveštaj izradio: Goran Marinković

NEDELJNI IZVEŠTAJ GEODEZIJA 17.07.2023. - 23.07.2023

85		Deonica Zmajevo Vrbas - Mosta na km 110+351.21. Geodetska kontrola oplate stuba S2 - prvi segment, broj najave NSSU-S1-D1-STR-BR4-RIA-g010-R1.	Pozicija nije spremna za kontrolu.

Izveštaj izradio: Goran Marinković

NEDELJNI IZVEŠTAJ GEODEZIJA 24.07.2023. - 30.07.2023

NO.	FOTO DOKUMENTACIJA	OPIS	KOMENTAR
1		Deonica Rumenka Kisač - Nadvožnjak na km 84+809. Geodetska kontrola oplate stuba S2 - drugi segment, broj najave NSSU-S1-D1-STR-OP1-RIA-g016-R1.	Pozicija nije u granicama dozvoljenih odstupanja.
2		Deonica Rumenka Kisač - Nadvožnjak na km 84+809. Geodetska kontrola oplate stuba S3 - drugi segment, broj najave NSSU-S1-D1-STR-OP1-RIA-g017.	Pozicija nije spremna za kontrolu.
3		Deonica Kisač Stepanovićevo - Nadvožnjak na km 92+768. Geodetska kontrola podtla saobraćajnice od PR 15 km 0+317,8 do PR 26 km 0+567,97, broj najave NSSU-S1-D1-SUB-OP3-RIA-g002-R1.	Pozicija nije spremna za kontrolu.

Izveštaj izradio: Goran Marinković

NEDELJNI IZVEŠTAJ GEODEZIJA 24.07.2023. - 30.07.2023

4		Deonica Kisač - Stepanovićevo. Geodetska kontrola ankera na temeljima stubova kontaktne mreže broj : L28, 84, 85, 86, 87, 88, 89, broj najave NSSU-S1-D1-STR-OCS-RIA-g271.	Pozicija je u granicama dozvoljenih odstupanja.
5		Deonica Kisač - Stepanovićevo. Geodetska kontrola podtla od PR 739 km 94+825 do PR 744 km 94+950 - Levi i desni kolosek, broj najave NSSU-S1.6-D1-SUB-RIA-g052-R1.	Pozicija nije spremna za kontrolu.
6		Deonica Kisač Stepanovićevo. Geodetska kontrola prelaznog sloja od PR 608 km 91+575 do PR 627 km 92+050 - Levi i desni kolosek, broj najave NSSU-S1.6-D1-SUB-RIA-g053.	Pozicija je u granicama dozvoljenih odstupanja.

Izveštaj izradio: Goran Marinković

NEDELJNI IZVEŠTAJ GEODEZIJA 24.07.2023. - 30.07.2023

7		Stanica Stepanovićevo - Podvožnjak Stepanovićevo. Geodetska kontrola oplate gornje ploče i zida km 97+027, broj najave NSSU-S1-D1-STR-ST4-RIA-g269.	Pozicija je u granicama dozvoljenih odstupanja.
8		Deonica Stepanovićevo Zmajevo - Nadvožnjak na km 102+309. Geodetska kontrola oplate stubova S12-1, S12-2, - prvi segment, broj najave NSSU-S1-D1-STR-OP7-RIA-g061.	Pozicija je u granicama dozvoljenih odstupanja.
9		Deonica Zmajevo - Vrbas. Geodetska kontrola završnog sloja nasipa od PR 1250 km 107+175 do PR 1260 km 107+425 - Levi i desni kolosek, broj najave NSSU-S1.10-D1-SUB-RIA-g138.	Pozicija je u granicama dozvoljenih odstupanja.

Izveštaj izradio: Goran Marinković

NEDELJNI IZVEŠTAJ GEODEZIJA 24.07.2023. - 30.07.2023

10		Deonica Zmajevo Vrbas - Mosta na km 110+351.21. Geodetska kontrola oplate stuba S2 - prvi segment, broj najave NSSU-S1-D1-STR-BR4-RIA-g010-R2.	Pozicija je u granicama dozvoljenih odstupanja.
11		Deonica Novi Sad Rumenka - Galerija na km 82+159. Geodetska kontrola oplate gornje ploče galerije, broj najave NSSU-S1-D1-STR-GAL3-RIA-g216.	Pozicija je u granicama dozvoljenih odstupanja.
12		Deonica Rumenka Kisač - Nadvožnjak na km 84+809. Geodetska kontrola oplate stuba S2 - prvi segment, broj najave NSSU-S1-D1-STR-OP1-RIA-g016-R2.	Pozicija je u granicama dozvoljenih odstupanja.

Izveštaj izradio: Goran Marinković

NEDELJNI IZVEŠTAJ GEODEZIJA 24.07.2023. - 30.07.2023

13		Deonica Rumenka Kisač - Nadvožnjak na km 84+809. Geodetska kontrola oplate stuba S3 - drugi segment, broj najave NSSU-S1-D1-STR-OP1-RIA-g017-R1.	Pozicija nije spremna za kontrolu.
14		Deonica Rumenka Kisač - Nadvožnjak na km 84+809. Geodetska kontrola oplate stuba S6 - prvi segment, broj najave NSSU-S1-D1-STR-OP1-RIA-g018.	Pozicija je u granicama dozvoljenih odstupanja.
15		Železnička stanica Kisač. Geodetska kontrola oplate temelja peronskog zida na peronu 2 od km 90+439.11 do km 90+442.31, broj najave NSSU-S1-D1-STR-ST3-RIA-g185-R1.	Pozicija nije u granicama dozvoljenih odstupanja.

Izveštaj izradio: Goran Marinković

NEDELJNI IZVEŠTAJ GEODEZIJA 24.07.2023. - 30.07.2023

16		Železnička stanica Kisač. Geodetska kontrola oplate krune peronskog zida na peronu 2 od km 90+361.1 do km 90+442.31, broj najave NSSU-S1-D1-STR-ST3-RIA-g187.	Pozicija nije u granicama dozvoljenih odstupanja.
17		Deonica Kisač Stepanovićevo - Nadvožnjak na km 92+768. Geodetska kontrola podtla saobraćajnice od PR 15 km 0+317,8 do PR 26 km 0+567,97, broj najave NSSU-S1-D1-SUB-OP3-RIA-g002-R2.	Pozicija nije spremna za kontrolu.
18		Deonica Kisač - Stepanovićevo. Geodetska kontrola ankera na temeljima stubova kontaktne mreže broj : 70, 72 i 74, broj najave NSSU-S1-D1-STR-OCS-RIA-g272.	Pozicija je u granicama dozvoljenih odstupanja.

Izveštaj izradio: Goran Marinković

NEDELJNI IZVEŠTAJ GEODEZIJA 24.07.2023. - 30.07.2023

19		Deonica Kisač - Stepanovićevo. Geodetska kontrola podtla od PR 739 km 94+825 do PR 744 km 94+950 - Levi i desni kolosek, broj najave NSSU-S1.6-D1-SUB-RIA-g052-R2.	Pozicija je u granicama dozvoljenih odstupanja.
20		Železnička stanica Zmajevo. Geodetska kontrola cevi za odvodnjavanje pothodnika u stanici Zmajevo na km 102+672 od zida pothodnika do šahte za smeštaj pumpe2, broj najave NSSU-S1-D1-HYD-ST5-RIA-g003.	Pozicija nije spremna za kontrolu.
21		Železnička stanica Zmajevo. Geodetska kontrola podtla od PR 1080 km 103+025 do PR 1091 km 103+300 - Levi i desni kolosek, kolosek broj 1, broj najave NSSU-S1.9-D1-SUB-RIA-g017.	Pozicija je u granicama dozvoljenih odstupanja.

Izveštaj izradio: Goran Marinković

NEDELJNI IZVEŠTAJ GEODEZIJA 24.07.2023. - 30.07.2023

22		Deonica Zmajevo - Vrbas. Geodetska kontrola završnog sloja nasipa od PR 1417 km 111+275 do PR 1425 km 111+475 - Levi i desni kolosek, broj najave NSSU-S1.10-D1-SUB-RIA-g141.	Pozicija je u granicama dozvoljenih odstupanja.
23		Deonica Zmajevo – Vrbas - Nadvožnjak km 105+797. Geodetska kontrola oplate ležišne grede S3, broj najave NSSU-S1-D1-STR-OP8-RIA-g020.	Pozicija nije spremna za kontrolu.
24		Deonica Zmajevo – Vrbas - Nadvožnjak km 105+797. Geodetska kontrola podtla saobraćajnice od PR 1 km 0+000 do PR 9 km 0+193,90, broj najave NSSU-S1-D1-SUB-OP8-RIA-g003.	Pozicija je u granicama dozvoljenih odstupanja.

Izveštaj izradio: Goran Marinković

NEDELJNI IZVEŠTAJ GEODEZIJA 24.07.2023. - 30.07.2023

25		Deonica Novi Sad Rumenka - Galerija na km 82+159. Geodetska kontrola pozicije cevi za odvodnjavanje (6 kom.), broj najave NSSU-S1-D1-STR-GAL3-RIA-g217.	Pozicija pet slivnika je u granicama dozvoljenih odstupanja. Pozicija jednog slivnika nije u granicama dozvoljenih odstupanja.
26		Deonica Novi Sad Rumenka - Galerija na km 82+159. Geodetska kontrola ankera za OCS stub (unutar ploče) na galeriji, broj najave NSSU-S1-D1-STR-GAL3-RIA-g218.	Pozicija je u granicama dozvoljenih odstupanja.
27		Deonica Rumenka Kisač - Nadvožnjak na km 84+809. Geodetska kontrola oplate stuba S3 - drugi segment, broj najave NSSU-S1-D1-STR-OP1-RIA-g017-R2.	Pozicija nije u granicama dozvoljenih odstupanja.

Izveštaj izradio: Goran Marinković

NEDELJNI IZVEŠTAJ GEODEZIJA 24.07.2023. - 30.07.2023

28		Železnička stanica Kisač - Podvožnjak km 89+984.34. Geodetska kontrola oplate temelja donje ploče - druga kampada, broj najave NSSU-S1-D1-STR-UP3-RIA-g005.	Pozicija je u granicama dozvoljenih odstupanja.
29		Deonica Rumenka Kisač. Geodetska kontrola oplate (remenata) obloženog betonskog kanala od PR 416 km 86+875 do PR 419 km 86+950 - desna strana, broj najave NSSU-S1.4-D1-SUB-RIA-gk033.	Pozicija je u granicama dozvoljenih odstupanja.
30		Železnička stanica Kisač. Geodetska kontrola oplate temelja peronskog zida na peronu 2 od km 90+439.11 do km 90+442.31, broj najave NSSU-S1-D1-STR-ST3-RIA-g185-R2.	Pozicija nije u granicama dozvoljenih odstupanja.

Izveštaj izradio: Goran Marinković

NEDELJNI IZVEŠTAJ GEODEZIJA 24.07.2023. - 30.07.2023

31		Železnička stanica Kisač. Geodetska kontrola oplate krune peronskog zida na peronu 2 od km 90+361.1 do km 90+442.31, broj najave NSSU-S1-D1-STR-ST3-RIA-g187-R1.	Pozicija je u granicama dozvoljenih odstupanja.
32		Deonica Kisač Stepanovićevo. Geodetska kontrola prelaznog sloja od PR 627 km 92+050 do PR 635 km 92+250 - Levi i desni kolosek, broj najave NSSU-S1.6-D1-SUB-RIA-g055.	Pozicija nije spremna za kontrolu.
33		Deonica Kisač - Stepanovićevo. Geodetska kontrola podtla od PR 659 km 92+850 do PR 679 km 93+325 - Levi i desni kolosek, broj najave NSSU-S1.6-D1-SUB-RIA-g056.	Pozicija je u granicama dozvoljenih odstupanja.

Izveštaj izradio: Goran Marinković

NEDELJNI IZVEŠTAJ GEODEZIJA 24.07.2023. - 30.07.2023

34		Deonica Stepanovićevo - Zmajevo. Geodetska kontrola obeležavanja osovine koloseka - levi i desni kolosek od PR 954 km 100+075 do PR 991 km 101+000, broj najave NSSU-S1-D1-SST-RIA-g028.	Pozicija je u granicama dozvoljenih odstupanja.
35		Deonica Zmajevo - Vrbas. Geodetska kontrola završnog sloja nasipa od PR 1240 km 106+950 do PR 1250 km 107+175 - Levi i desni kolosek, broj najave NSSU-S1.10-D1-SUB-RIA-g144.	Pozicija je u granicama dozvoljenih odstupanja.
36		Deonica Zmajevo – Vrbas - Nadvožnjak km 105+797. Geodetska kontrola oplate ležišne grede S3, broj najave NSSU-S1-D1-STR-OP8-RIA-g020-R1.	Pozicija je u granicama dozvoljenih odstupanja.

Izveštaj izradio: Goran Marinković

NEDELJNI IZVEŠTAJ GEODEZIJA 24.07.2023. - 30.07.2023

37		Deonica Rumenka Kisač - Nadvožnjak na km 84+809. Geodetska kontrola oplate stuba S4 - drugi segment, broj najave NSSU-S1-D1-STR-OP1-RIA-g019.	Pozicija nije spremna za kontrolu.
38		Deonica Rumenka Kisač - Nadvožnjak na km 84+809. Geodetska kontrola oplate stuba S5 - drugi segment, broj najave NSSU-S1-D1-STR-OP1-RIA-g020.	Pozicija nije spremna za kontrolu.
39		Deonica Rumenka Kisač. Geodetska kontrola oplate (remenata) obloženog betonskog kanala od PR 448 km 87+675 do PR 454 km 87+825 - leva strana, broj najave NSSU-S1.4-D1-SUB-RIA-gk034.	Pozicija nije spremna za kontrolu.

Izveštaj izradio: Goran Marinković

NEDELJNI IZVEŠTAJ GEODEZIJA 24.07.2023. - 30.07.2023

40		Deonica Kisač - Stepanovićevo. Geodetska kontrola prelaznog sloja od PR 627 km 92+050 do PR 635 km 92+250 - Levi i desni kolosek, broj najave NSSU-S1.6-D1-SUB-RIA-g055-R1.	Pozicija je u granicama dozvoljenih odstupanja.
41		Deonica Kisač - Stepanovićevo. Geodetska kontrola podtla od PR 816 km 96+750 do PR 822 km 96+904 - Levi kolosek, broj najave NSSU-S1.6-D1-SUB-RIA-g057.	Pozicija je u granicama dozvoljenih odstupanja.
42		Deonica Kisač - Stepanovićevo. Geodetska kontrola oplate (remenata) obloženog betonskog kanala od PR 688 km 93+550 do PR 692 km 93+650 - leva strana, broj najave NSSU-S1.6-D1-SUB-RIA-gk003.	Pozicija je u granicama dozvoljenih odstupanja.

Izveštaj izradio: Goran Marinković

NEDELJNI IZVEŠTAJ GEODEZIJA 24.07.2023. - 30.07.2023

43		Stanica Stepanovićevo. Geodetska kontrola podtla od PR 822 km 96+904 do PR 825 km 96+975 - Levi kolosek, broj najave NSSU-S1.7-D1-SUB-RIA-g020.	Pozicija je u granicama dozvoljenih odstupanja.
44		Deonica Stepanovićevo - Zmajevo. Geodetska kontrola sloja ojačanja nasipa od PR 882 km 98+300 do PR 887 km 98+425 - Levi i desni kolosek, broj najave NSSU-S1.8-D1-SUB-RIA-g092.	Pozicija je u granicama dozvoljenih odstupanja.
45		Deonica Stepanovićevo - Zmajevo. Geodetska kontrola završnog sloja nasipa od PR 1009 km 101+425 do PR 1015 km 101+575 - Desni kolosek, broj najave NSSU-S1.8-D1-SUB-RIA-g093.	Pozicija je u granicama dozvoljenih odstupanja.

Izveštaj izradio: Goran Marinković

NEDELJNI IZVEŠTAJ GEODEZIJA 24.07.2023. - 30.07.2023

46		Deonica Stepanovićevo – Zmajevo - Nadvožnjak na km 102+309. Geodetska kontrola oplate stubova S12-1, S12-2, - drugi segment, broj najave NSSU-S1-D1-STR-OP7-RIA-g062.	Pozicija je u granicama dozvoljenih odstupanja.
47		Deonica Zmajevo - Vrbas. Geodetska kontrola završnog sloja nasipa od PR 1230 km 106+700 do PR 1240 km 106+950 - Levi i desni kolosek, broj najave NSSU-S1.10-D1-SUB-RIA-g147.	Pozicija je u granicama dozvoljenih odstupanja.
48		Deonica Zmajevo - Vrbas. Geodetska kontrola podtla do PR 1095 km 103+382 do PR 1103 km 103+575 - Levi i desni kolosek, broj najave NSSU-S1.10-D1-SUB-RIA-g148.	Pozicija je u granicama dozvoljenih odstupanja.

NEDELJNI IZVEŠTAJ GEODEZIJA 24.07.2023. - 30.07.2023

49		Deonica Zmajevo - Vrbas. Geodetska kontrola pozicija prefabrikovanih okna TKKO 13, 14 KM105+380, broj najave NSSU-S1-D1-STR-TKKO-RIA-g053.	Pozicija je u granicama dozvoljenih odstupanja.
50		Deonica Zmajevo - Vrbas. Geodetska kontrola pozicija prefabrikovanih okna TKKO 15, 16 KM107+270, broj najave NSSU-S1-D1-STR-TKKO-RIA-g054.	Pozicija je u granicama dozvoljenih odstupanja.
51		Deonica Zmajevo - Vrbas. Geodetska kontrola pozicija prefabrikovanih okna TKKO 17, 18 KM109+160, broj najave NSSU-S1-D1-STR-TKKO-RIA-g055.	Pozicija je u granicama dozvoljenih odstupanja.

Izveštaj izradio: Goran Marinković

NEDELJNI IZVEŠTAJ GEODEZIJA 24.07.2023. - 30.07.2023

52		Deonica Zmajevo – Vrbas - Nadvožnjak km 105+797. Geodetska kontrola oplate ležišne grede S5, broj najave NSSU-S1-D1-STR-OP8-RIA-g021.	Pozicija nije spremna za kontrolu.
53		Deonica Rumenka Kisač - Nadvožnjak na km 84+809. Geodetska kontrola oplate stuba S3 - drugi segment, broj najave NSSU-S1-D1-STR-OP1-RIA-g017-R3.	Pozicija je u granicama dozvoljenih odstupanja.
54		Deonica Novi Sad Rumenka - Galerija km 81+284.54. Geodetska kontrola pozicije centara izvedenih šipova 18,19,20, broj najave NSSU-S1-D1-STR-GAL2-RIA-g034.	Pozicija je u granicama dozvoljenih odstupanja.

Izveštaj izradio: Goran Marinković

NEDELJNI IZVEŠTAJ GEODEZIJA 24.07.2023. - 30.07.2023

55		Deonica Rumenka Kisač - Nadvožnjak na km 84+809. Geodetska kontrola oplate stuba S4 - drugi segment, broj najave NSSU-S1-D1-STR-OP1-RIA-g019-R1.	Pozicija nije spremna za kontrolu.
56		Deonica Rumenka Kisač. Geodetska kontrola oplate (remenata) obloženog betonskog kanala od PR 448 km 87+675 do PR 454 km 87+825 - leva strana, broj najave NSSU-S1.4-D1-SUB-RIA-gk034-R1.	Pozicija nije spremna za kontrolu.
57		Deonica Rumenka Kisač. Geodetska kontrola sloja ojačanja nasipa od PR 473 km 88+300 do PR 478 km 88+425 - Levi i desni kolosek, broj najave NSSU-S1.4-D1-SUB-RIA-g122.	Pozicija je u granicama dozvoljenih odstupanja.

Izveštaj izradio: Goran Marinković

NEDELJNI IZVEŠTAJ GEODEZIJA 24.07.2023. - 30.07.2023

58		Deonica Kisač - Stepanovićevo. Geodetska kontrola podtla od PR 744 km 94+950 do PR 755 km 95+225 - Levi i desni kolosek, broj najave NSSU-S1.6-D1-SUB-RIA-g058.	Pozicija je u granicama dozvoljenih odstupanja.
59		Deonica Kisač - Stepanovićevo. Geodetska kontrola završnog sloja nasipa od PR 778 km 95+800 do PR 800 km 96+350 - Levi i desni kolosek, broj najave NSSU-S1.6-D1-SUB-RIA-g059.	Pozicija nije spremna za kontrolu.
60		Deonica Kisač - Stepanovićevo. Geodetska kontrola oplate (remenata) obloženog betonskog kanala od PR 695 km 93+725 do PR 696 km 93+750 - leva strana, broj najave NSSU-S1.6-D1-SUB-RIA-gk004.	Pozicija je u granicama dozvoljenih odstupanja.

Izveštaj izradio: Goran Marinković

NEDELJNI IZVEŠTAJ GEODEZIJA 24.07.2023. - 30.07.2023

61		Deonica Stepanovićevo Zmajevo - Most na KM 101+980,62. Geodetska kontrola podtla i 16 slojeva šljunčanih klinova na stubnom mestu S2, broj najave NSSU-S1-D1-STR-BR3-RIA-g012.	Predmet kontrole nije jasno definisan - odbijeno.
62		Stanica Zmajevo. Geodetska kontrola obeležavanja osovine koloseka - levi i desni kolosek, 1 i 4 kolosek od PR 1049 km 102+325 do PR 1065 km 102+650, broj najave NSSU-S1-D1-SST-RIA-g029.	Pozicija je u granicama dozvoljenih odstupanja.
63		Deonica Zmajevo - Vrbas. Geodetska kontrola završnog sloja nasipa od PR 1463 km 112+425 do PR 1473 km 112+675 - Levi i desni kolosek, broj najave NSSU-S1.10-D1-SUB-RIA-g152.	Pozicija je u granicama dozvoljenih odstupanja.

Izveštaj izradio: Goran Marinković

NEDELJNI IZVEŠTAJ GEODEZIJA 24.07.2023. - 30.07.2023

64		Deonica Zmajevo – Vrbas - Nadvožnjak km 105+797. Geodetska kontrola oplate ležišne grede S4, broj najave NSSU-S1-D1-STR-OP8-RIA-g021-R1.	Pozicija je u granicama dozvoljenih odstupanja.
65		Deonica Rumenka Kisač - Nadvožnjak na km 84+809. Geodetska kontrola oplate stuba S4 - drugi segment, broj najave NSSU-S1-D1-STR-OP1-RIA-g019-R2.	Pozicija nije spremna za kontrolu.
66		Deonica Rumenka Kisač. Geodetska kontrola oplate (remenata) obloženog betonskog kanala od PR 444 km 87+575 do PR 453 km 87+800 - leva strana, broj najave NSSU-S1.4-D1-SUB-RIA-gk034-R2.	Pozicija je u granicama dozvoljenih odstupanja.

Izveštaj izradio: Goran Marinković

NEDELJNI IZVEŠTAJ GEODEZIJA 24.07.2023. - 30.07.2023

67		Deonica Rumenka Kisač. Geodetska kontrola obeležavanja osovine koloseka - desni kolosek, od PR 333 km84+800 do PR 357 km 85+400, broj najave NSSU-S1-D1-SST-RIA-g030.	Pozicija je u granicama dozvoljenih odstupanja.
68		Deonica Rumenka Kisač - saobraćajnica na km 89+315,15. Geodetska kontrola podtla saobraćajnice od PR 5 km 0+100 do PR 16 km 0+371,59, broj najave NSSU-S1-D1-SUB-OP2-RIA-g004.	Pozicija je u granicama dozvoljenih odstupanja.
69		Deonica Kisač - Stepanovićevo. Geodetska kontrola oplate (remenata) obloženog betonskog kanala od PR 696 km 93+750 do PR 700 km 93+850 - leva strana, broj najave NSSU-S1.6-D1-SUB-RIA-gk005.	Pozicija nije spremna za kontrolu.

Izveštaj izradio: Goran Marinković

NEDELJNI IZVEŠTAJ GEODEZIJA 24.07.2023. - 30.07.2023

70		Deonica Stepanovićevo Zmajevo - Nadvožnjak na km 102+309. Geodetska kontrola oplate stubova S13 - prvi segment, broj najave NSSU-S1-D1-STR-OP7-RIA-g063.	Pozicija je u granicama dozvoljenih odstupanja.
71		Deonica Zmajevo - Vrbas. Geodetska kontrola podtla do PR 1163 km 105+050 do PR 1170 km 105+225 - Levi i desni kolosek, broj najave NSSU-S1.10-D1-SUB-RIA-g153.	Pozicija je u granicama dozvoljenih odstupanja.
72		Deonica Stepanovićevo Zmajevo - Nadvožnjak na km 98+149. Geodetska kontrola revizionih otvora na pešačkoj stazi, broj najave NSSU-S1-D1-STR-OP5-RIA-g074.	Pozicija je u granicama dozvoljenih odstupanja.

Izveštaj izradio: Goran Marinković

DNEVNI IZVEŠTAJ VRBAS - ŽEDNIK 03.07.2023.

NO.	FOTO DOKUMENTACIJA	OPIS	KOMENTAR
1		NSSU-S2-D2-STR-OCS-RIA-g0684 km144+278-km144+236 Prijem oplate temelja stuba kontaktne mreže (brojevi :119, L49, 116, 117)	Datum – 03.07.2023. Radovi izvedeni po projektu i u granici dozvoljenih odstupanja **RIA OD 01.07.2023.**

NO.	FOTO DOKUMENTACIJA	OPIS	KOMENTAR
2		NSSU-S2-D2-STR-OCS-RIA-g0686 km144+176-km144 +156 Prijem oplate temelja stuba kontaktne mreže (brojevi :L47, 114, 115, L48)	Datum – 03.07.2023. Radovi izvedeni po projektu i u granici dozvoljenih odstupanja **RIA OD 01.07.2023.**

NO.	FOTO DOKUMENTACIJA	OPIS	KOMENTAR
3		NSSU-S2-D2-STR-OCS-RIA-g0688 km144+147-km144 +125 Prijem oplate temelja stuba kontaktne mreže (brojevi :L46, 112, 113, 110)	Datum – 03.07.2023. Radovi izvedeni po projektu i u granici dozvoljenih odstupanja **RIA OD 01.07.2023.**

NO.	FOTO DOKUMENTACIJA	OPIS	KOMENTAR
4		NSSU-S2-D2-STR-OCS-RIA-g0690 km 144+125-km144+060 Prijem oplate temelja stuba kontaktne mreže (brojevi :111, L45, L43, L44)	Datum – 03.07.2023. Radovi izvedeni po projektu i u granici dozvoljenih odstupanja **RIA OD 01.07.2023.**

NO.	FOTO DOKUMENTACIJA	OPIS	KOMENTAR
5		NSSU-S2-D2-STR-OCS-RIA-g0692 km144+060-km144 +036 Prijem oplate temelja stuba kontaktne mreže (brojevi :108, 109, 106, 107)	Datum – 03.07.2023. Radovi izvedeni po projektu i u granici dozvoljenih odstupanja **RIA OD 02.07.2023.**

NO.	FOTO DOKUMENTACIJA	OPIS	KOMENTAR
6		NSSU-S2-D2-STR-OCS-RIA-g0694 km144+016-km144+016 Prijem oplate temelja stuba kontaktne mreže (brojevi :L41, L42)	Datum – 03.07.2023. Radovi izvedeni po projektu i u granici dozvoljenih odstupanja **RIA OD 02.07.2023.**

NO.	FOTO DOKUMENTACIJA	OPIS	KOMENTAR
7		NSSU-S1-D2-STR-ST6-RIA-g100 Pruga Novi Sad-Subotica ,stanica Vrbas 113+610,13 km Provera oplate stope za peron 3 (113+760-113+800 km)	Datum – 03.07.2023. Radovi izvedeni po projektu i u granici dozvoljenih odstupanja **RIA OD 01.07.2023.**

NO.	FOTO DOKUMENTACIJA	OPIS	KOMENTAR
8		NSSU-S2-D2-HYD-RIA-g0185 PG1-L at km 128+950 Geodetski prijem oplate donje ploče bunara na kraju kanala	Datum – 03.07.2023. Radovi izvedeni po projektu i u granici dozvoljenih odstupanja **RIA OD 01.07.2023.**

NO.	FOTO DOKUMENTACIJA	OPIS	KOMENTAR
9		NSSU-S2-D2-HYD-RIA-g0187 PG2-D at km 130+150 Geodetski prijem oplate donje ploče bunara na kraju kanala	Datum – 03.07.2023. Radovi izvedeni po projektu i u granici dozvoljenih odstupanja **RIA OD 01.07.2023.**

NO.	FOTO DOKUMENTACIJA	OPIS	KOMENTAR
10		NSSU-S2-D2-HYD-RIA-g0189 PG2-L at km 130+150 Geodetski prijem oplate donje ploče bunara na kraju kanala	Datum – 03.07.2023. Radovi izvedeni po projektu i u granici dozvoljenih odstupanja **RIA OD 01.07.2023.**

NO.	FOTO DOKUMENTACIJA	OPIS	KOMENTAR
11		NSSU-S2-D2-SUB-RIA-g2866 Denivelacija atarskog puta - podvožnjak na km 142+055,00 - km 0+000,00 - km 0+133,74 Drobljeni kameni agregat 0-63 mm – Geodetska ispitivanja	Datum – 03.07.2023. Radovi izvedeni po projektu i u granici dozvoljenih odstupanja **RIA OD 02.07.2023.**

NO.	FOTO DOKUMENTACIJA	OPIS	KOMENTAR
12		NSSU-S1-D2-STR-OP11-RIA-g113 Pruga Novi Sad-Subotica ,Betonska konstrukcija nadvoznjaka na km 125+191 kontrola oplate III stuba C1	Datum – 03.07.2023. Radovi izvedeni po projektu i u granici dozvoljenih odstupanja

NO.	FOTO DOKUMENTACIJA	OPIS	KOMENTAR
13		NSSU-S1-D2-STR-OP11-RIA-g115 Pruga Novi Sad-Subotica ,Betonska konstrukcija nadvoznjaka na km 125+191 kontrola oplate I takta stuba C4	Datum – 03.07.2023. Radovi izvedeni po projektu i u granici dozvoljenih odstupanja

NO.	FOTO DOKUMENTACIJA	OPIS	KOMENTAR
14		NSSU-S2-D2-HYD-RIA-g0181 PG11-L at km 137+950 Geodetski prijem zidova i gornje ploče bunara na kraju kanala	Datum – 03.07.2023. Radovi izvedeni po projektu i u granici dozvoljenih odstupanja

DNEVNI IZVEŠTAJ VRBAS - ŽEDNIK 04.07.2023.

NO.	FOTO DOKUMENTACIJA	OPIS	KOMENTAR
1		NSSU-S1.12-D2-SUB-RIA-g0033 Vrbas - Lovćenac / Mali Iđoš Ispitivanje prelaznog sloja na km 0+700 - 1+050 - leva strana - Geodetski radovi	Datum – 04.07.2023. Radovi izvedeni po projektu i u granici dozvoljenih odstupanja

NO.	FOTO DOKUMENTACIJA	OPIS	KOMENTAR
2		NSSU-S1.13-D2-SUB-RIA-g0574 Servisni put - Nadvožnjak na km 126+976.09 Ispitivanje završnog sloja nasipa od peska na km 0+600-0+700- Geodetski radovi	Datum – 04.07.2023. Radovi izvedeni po projektu i u granici dozvoljenih odstupanja

NO.	FOTO DOKUMENTACIJA	OPIS	KOMENTAR
3		NSSU-S1.13-D2-SUB-RIA-g0575 Servisni put - Nadvožnjak na km 126+976.09 Ispitivanje završnog sloja nasipa od peska na km 0+525-0+600- Geodetski radovi	Datum – 04.07.2023. Radovi izvedeni po projektu i u granici dozvoljenih odstupanja

NO.	FOTO DOKUMENTACIJA	OPIS	KOMENTAR
4		NSSU-S1-D2-STR-OP11-RIA-g119 Pruga Novi Sad-Subotica ,Betonska konstrukcija nadvoznjaka na km 125+191 kontrola oplate lezisne grede C2	Datum – 04.07.2023. Radovi izvedeni po projektu i u granici dozvoljenih odstupanja

NO.	FOTO DOKUMENTACIJA	OPIS	KOMENTAR
5		NSSU-S1-D2-STR-VIA1-RIA-g2007 Projekat vijadukta u Vrbasu na км 117+155,43 Kontrola oplate stuba (I takt) mesta P25	Datum – 04.07.2023. Radovi izvedeni po projektu i u granici dozvoljenih odstupanja

NO.	FOTO DOKUMENTACIJA	OPIS	KOMENTAR
6		NSSU-S1-D2-STR-VIA1-RIA-g2016 Projekat vijadukta u Vrbasu na км 117+155,43 Kontrola oplate stuba (II takt) mesta P16	Datum – 04.07.2023. Radovi izvedeni po projektu i u granici dozvoljenih odstupanja

NO.	FOTO DOKUMENTACIJA	OPIS	KOMENTAR
7		NSSU-S1-D2-STR-VIA1-RIA-g2020 Projekat vijadukta u Vrbasu na км 117+155,43 Kontrola oplate Naglavne grede P4	Datum – 04.07.2023. Radovi izvedeni po projektu i u granici dozvoljenih odstupanja

NO.	FOTO DOKUMENTACIJA	OPIS	KOMENTAR
8		NSSU-S2-D2-STR-OP15-RIA-g8492 Nadvožnjak za prelazak krupne divljači na km 137+300,00 Prijem oplate AB zida, desna strana,segment A	Datum – 04.07.2023. Radovi izvedeni po projektu i u granici dozvoljenih odstupanja

NO.	FOTO DOKUMENTACIJA	OPIS	KOMENTAR
9		NSSU-S2-D2-STR-OP19-RIA-g8468 Nadvožnjak za prelazak krupne divljači na km 155+025 Prijem oplate gornje ploče-četvrta faza	Datum – 04.07.2023. Radovi izvedeni po projektu i u granici dozvoljenih odstupanja

NO.	FOTO DOKUMENTACIJA	OPIS	KOMENTAR
10		NSSU-S2-D2-SUB-RIA-g2868 Projekat trase pruge i stanica - donji i gornji stroj - Otvorena pruga Bačka Topola - Žednikv- km 153+525,00 - km 153+575,00 Geodetski prijem zaštitnog sloja (probna deonica) - Geodetska ispitivanja	Datum – 04.07.2023. Radovi izvedeni po projektu i u granici dozvoljenih odstupanja

DNEVNI IZVEŠTAJ VRBAS - ŽEDNIK 05.07.2023.

NO.	FOTO DOKUMENTACIJA	OPIS	KOMENTAR
1		NSSU-S2-D2-STR-VIA2-RIA-g8322 Vijadukt na km 131+830,64 Geodetska provera oplate donje ploče i krila nosača između osa S5-S6 i S12-S13	Datum – 05.07.2023. Radovi izvedeni po projektu i u granici dozvoljenih odstupanja **RIA OD 29.06.2023.** **PRIMLJNO S5 – S6**

NO.	FOTO DOKUMENTACIJA	OPIS	KOMENTAR
2		NSSU-S2-D2-STR-OCS-RIA-g0712 km131+830 Geodetska provera kontaktne mreže na gornjoj ploči između S6-S7	Datum – 05.07.2023. Radovi izvedeni po projektu i u granici dozvoljenih odstupanja

NO.	FOTO DOKUMENTACIJA	OPIS	KOMENTAR
3		NSSU-S2-D2-STR-VIA2-RIA-g8513 Vijadukt na km 131+830,64 Geodetska provera oplate gornje ploče nosača između S6 i S7	Datum – 05.07.2023. Radovi izvedeni po projektu i u granici dozvoljenih odstupanja

NO.	FOTO DOKUMENTACIJA	OPIS	KOMENTAR
4		NSSU-S2-D2-STR-ST8-RIA-g8525 Stanica Bačka Topola Geodetsko ispitivanje podtla okna kampada TK5	Datum – 05.07.2023. Radovi izvedeni po projektu i u granici dozvoljenih odstupanja

NO.	FOTO DOKUMENTACIJA	OPIS	KOMENTAR
5		NSSU-S2-D2-STR-ST8-RIA-g8526 Stanica Bačka Topola Geodetsko ispitivanje tampon sloja šljunka okna kampada TK5	Datum – 05.07.2023. Radovi izvedeni po projektu i u granici dozvoljenih odstupanja

NO.	FOTO DOKUMENTACIJA	OPIS	KOMENTAR
6		NSSU-S2-D2-SUB-RIA-g2874R Denivelacija atarskog puta - podvožnjak na km 142+055,00 - km 0+000.00- km 0+169,99 - servisni put Posteljica - Geodetska ispitivanja	Datum – 05.07.2023. Radovi izvedeni po projektu i u granici dozvoljenih odstupanja

NO.	FOTO DOKUMENTACIJA	OPIS	KOMENTAR
7		NSSU-S2-D2-SUB-RIA-g2884 Pristupni put TK objektu na km 135+717.24 - km 0+015,00 - km 0+125,00 Podtlo - Geodetska ispitivanja	Datum – 05.07.2023. Radovi izvedeni po projektu i u granici dozvoljenih odstupanja

NO.	FOTO DOKUMENTACIJA	OPIS	KOMENTAR
8		NSSU-S2-D2-SUB-RIA-g2885 Projekat trase pruge i stanica - donji i gornji stroj - Otvorena pruga Bačka Topola - Žednikv- km 146+500,00 - km 147+000,00 Geodetski prijem prelaznog sloja - Geodetska ispitivanja	Datum – 05.07.2023. Radovi izvedeni po projektu i u granici dozvoljenih odstupanja

NO.	FOTO DOKUMENTACIJA	OPIS	KOMENTAR
9		NSSU-S1-D2-STR-OP11-RIA-g122 Pruga Novi Sad-Subotica ,Betonska konstrukcija nadvoznjaka na km 125+191 kontrola oplate I takta stuba C5	Datum – 05.07.2023. Radovi izvedeni po projektu i u granici dozvoljenih odstupanja

NO.	FOTO DOKUMENTACIJA	OPIS	KOMENTAR
10		NSSU-S1-D2-STR-OP11-RIA-g123 Pruga Novi Sad-Subotica ,Betonska konstrukcija nadvoznjaka na km 125+191 kontrola oplate stuba C6 (II)	Datum – 05.07.2023. Radovi izvedeni po projektu i u granici dozvoljenih odstupanja

NO.	FOTO DOKUMENTACIJA	OPIS	KOMENTAR
11		NSSU-S1-D2-STR-VIA1-RIA-g2025 Projekat vijadukta u Vrbasu na км 117+155,43 Kontrola oplate gornje ploce rasponske konstrukcije P39-P40	Datum – 05.07.2023. Radovi izvedeni po projektu i u granici dozvoljenih odstupanja

NO.	FOTO DOKUMENTACIJA	OPIS	KOMENTAR
12		NSSU-S1-D2-STR-VIA1-RIA-g2027 Projekat vijadukta u Vrbasu na км 117+155,43 Kontrola oplate stuba (II takt) mesta P32	Datum – 05.07.2023. Radovi izvedeni po projektu i u granici dozvoljenih odstupanja

NO.	FOTO DOKUMENTACIJA	OPIS	KOMENTAR
13		NSSU-S1-D2-STR-OP11-RIA-g126 Pruga Novi Sad-Subotica ,Betonska konstrukcija nadvoznjaka na km 125+191 kontrola oplate lezisne grede C3	Datum – 05.07.2023. Radovi izvedeni po projektu i u granici dozvoljenih odstupanja **RIA OD 06.07.2023.** **KONTROLISANO 05.06.2023.**

NO.	FOTO DOKUMENTACIJA	OPIS	KOMENTAR
14		NSSU-S1-D2-STR-VIA1-RIA-g2026 Projekat vijadukta u Vrbasu na км 117+155,43 Kontrola oplate naglavne grede stubnog mesta P33	Datum – 05.07.2023. Radovi izvedeni po projektu i u granici dozvoljenih odstupanja

DNEVNI IZVEŠTAJ VRBAS - ŽEDNIK 06.07.2023.

NO.	FOTO DOKUMENTACIJA	OPIS	KOMENTAR
1		NSSU-S1-D2-STR-OCS-ST6EVP-RIA-g034 ETS Vrbas km 119+480 Geodetski prijem izvedene oplate stubova(C1-C18, BC1-BC3-prvi sprat) u osama 1 do 6	Datum – 06.07.2023. Radovi izvedeni po projektu i u granici dozvoljenih odstupanja

NO.	FOTO DOKUMENTACIJA	OPIS	KOMENTAR
2		NSSU-S2-D2-STR-OCS-RIA-g0718 km157+450-km157 +463 Prijem oplate temelja stuba kontaktne mreže (brojevi :89, 90, L35)	Datum – 06.07.2023. Radovi izvedeni po projektu i u granici dozvoljenih odstupanja

NO.	FOTO DOKUMENTACIJA	OPIS	KOMENTAR
3		NSSU-S2-D2-STR-OCS-RIA-g0720 km157+561-km157+580 Prijem oplate temelja stuba kontaktne mreže (brojevi :91, 92, L36, L37)	Datum – 06.07.2023. Radovi izvedeni po projektu i u granici dozvoljenih odstupanja

NO.	FOTO DOKUMENTACIJA	OPIS	KOMENTAR
4		NSSU-S2-D2-STR-OP14-RIA-g8529 Nadvožnjak na km 135+112,95 Geodetski pregled oplate nosača i prirubnice između S8-S10	Datum – 06.07.2023. Radovi izvedeni po projektu i u granici dozvoljenih odstupanja **PRIMLJEN PATOS S8 – S12**

NO.	FOTO DOKUMENTACIJA	OPIS	KOMENTAR
5		NSSU-S2-D2-SUB-RIA-g2882R Denivelacija atarskog puta - podvožnjak na km 142+055,00 - km 0+000,00 - km 0+169,99 - servisni put Drobljeni kameni agregat 0-63 mm - Geodetska ispitivanja	Datum – 06.07.2023. Radovi izvedeni po projektu i u granici dozvoljenih odstupanja

DNEVNI IZVEŠTAJ VRBAS - ŽEDNIK 07.07.2023.

NO.	FOTO DOKUMENTACIJA	OPIS	KOMENTAR
1		NSSU-S2-D2-STR-VIA2-RIA-g8407-R1 Vijadukt na km 131+830,64 Pregled oplate kvadera i ležišta na stubnom mestu S4	Datum – 07.07.2023. Radovi izvedeni po projektu i u granici dozvoljenih odstupanja **RIA OD 06.07.2023.**

NO.	FOTO DOKUMENTACIJA	OPIS	KOMENTAR
2		NSSU-S1-D2-STR-OP11-RIA-g128 Pruga Novi Sad-Subotica ,Betonska konstrukcija nadvoznjaka na km 125+191 kontrola oplate II stuba stubnog mesta C5	Datum – 07.07.2023. Radovi izvedeni po projektu i u granici dozvoljenih odstupanja

NO.	FOTO DOKUMENTACIJA	OPIS	KOMENTAR
3		NSSU-S2-D2-STR-OCS-RIA-g0726 km157+620 Prijem oplate temelja stuba kontaktne mreže (brojevi :93, 94)	Datum – 07.07.2023. Radovi izvedeni po projektu i u granici dozvoljenih odstupanja

NO.	FOTO DOKUMENTACIJA	OPIS	KOMENTAR
4		NSSU-S2-D2-STR-OCS-RIA-g0728 km157+670 Prijem oplate temelja stuba kontaktne mreže (brojevi :95, 96)	Datum – 07.07.2023. Radovi izvedeni po projektu i u granici dozvoljenih odstupanja

NO.	FOTO DOKUMENTACIJA	OPIS	KOMENTAR
5		NSSU-S2-D2-STR-OCS-RIA-g0730 km157+720 Prijem oplate temelja stuba kontaktne mreže (brojevi :97, 98)	Datum – 07.07.2023. Radovi izvedeni po projektu i u granici dozvoljenih odstupanja

NO.	FOTO DOKUMENTACIJA	OPIS	KOMENTAR
6		NSSU-S2-D2-STR-OCS-RIA-g0732 km157+780 Prijem oplate temelja stuba kontaktne mreže (brojevi :99, 100)	Datum – 07.07.2023. Radovi izvedeni po projektu i u granici dozvoljenih odstupanja

NO.	FOTO DOKUMENTACIJA	OPIS	KOMENTAR
7		NSSU-S2-D2-STR-OCS-RIA-g0734 km157+810 Prijem oplate temelja stuba kontaktne mreže (brojevi :L38, L39)	Datum – 07.07.2023. Radovi izvedeni po projektu i u granici dozvoljenih odstupanja

NO.	FOTO DOKUMENTACIJA	OPIS	KOMENTAR
8		NSSU-S2-D2-STR-OP14-RIA-g8540 Nadvožnjak na km 135+112,95 Geodetski pregled oplate nosača i prirubnice između S12-S10	Datum – 07.07.2023. Radovi izvedeni po projektu i u granici dozvoljenih odstupanja **PRIMLJENA KRILA OD S8 – S12**

NO.	FOTO DOKUMENTACIJA	OPIS	KOMENTAR
9		NSSU-S2-D2-STR-OP16-RIA-g8554 Nadvožnjak na km 139+003.02 Geodetski pregled oplate kvadera na ležišnoj gredi u osama S1 i S8	Datum – 07.07.2023. Radovi izvedeni po projektu i u granici dozvoljenih odstupanja

NO.	FOTO DOKUMENTACIJA	OPIS	KOMENTAR
10		NSSU-S2-D2-SUB-RIA-g2897R Projekat trase pruge i stanica - donji i gornji stroj - Otvorena pruga Bačka Topola - Žednikv- km 145+500,00 - km 146+000,00 Geodetski prijem prelaznog sloja - Geodetska ispitivanja	Datum – 07.07.2023. Radovi izvedeni po projektu i u granici dozvoljenih odstupanja

NO.	FOTO DOKUMENTACIJA	OPIS	KOMENTAR
11		NSSU-S2-D2-SUB-RIA-g2900R Denivelacija atarskog puta - podvožnjak na km 142+055,00 - km 0+000,00 - km 0+169,99 - servisni put Drobljeni kameni agregat 0-31,5 mm - Geodetska ispitivanja	Datum – 07.07.2023. Radovi izvedeni po projektu i u granici dozvoljenih odstupanja

DNEVNI IZVEŠTAJ VRBAS - ŽEDNIK 10.07.2023.

NO.	FOTO DOKUMENTACIJA	OPIS	KOMENTAR
1		NSSU-S2-D2-STR-VIA2-RIA-g8585 Vijadukt na km 131+830,64 Pregled oplate kvadera i ležišta na stubnom mestu S3,S15	Datum – 10.07.2023. Radovi izvedeni po projektu i u granici dozvoljenih odstupanja **RIA OD 07.07.2023.**

NO.	FOTO DOKUMENTACIJA	OPIS	KOMENTAR
2		NSSU-S1-D2-STR-ST6-RIA-g114 Pruga Novi Sad-Subotica ,stanica Vrbas 113+610,13 km Provera oplate zidova za peron 2 (113+720-113+760 km)	Datum – 10.07.2023. Radovi izvedeni po projektu i u granici dozvoljenih odstupanja

NO.	FOTO DOKUMENTACIJA	OPIS	KOMENTAR
3		NSSU-S2-D2-STR-ST7-RIA-g8606 Stanica Lovćenac Prijem oplate krune peronskih zidova i gornje ploče iizmrđu TK okna TK1-TK5	Datum – 10.07.2023. Radovi izvedeni van granicai dozvoljenih odstupanja **ODBIJENO**

NO.	FOTO DOKUMENTACIJA	OPIS	KOMENTAR
4		NSSU-S2-D2-STR-ST8-RIA-g8648 Stanica Bačka Topola Prijem oplate temeljne ploče okna TK5	Datum – 10.07.2023. Radovi izvedeni po projektu i u granici dozvoljenih odstupanja

DNEVNI IZVEŠTAJ VRBAS - ŽEDNIK 11.07.2023.

NO.	FOTO DOKUMENTACIJA	OPIS	KOMENTAR
1		NSSU-S2-D2-HYD-RIA-g0196 PG1-L at km 128+950 Geodetski prijem zidova i gornje ploče bunara na kraju kanala	Datum – 11.07.2023. Radovi izvedeni po projektu i u granici dozvoljenih odstupanja **RIA OD 08.07.2023.**

NO.	FOTO DOKUMENTACIJA	OPIS	KOMENTAR
2		NSSU-S2-D2-HYD-RIA-g0200 PG2-L at km 130+150 Geodetski prijem zidova i gornje ploče bunara na kraju kanala	Datum – 11.07.2023. Radovi izvedeni po projektu i u granici dozvoljenih odstupanja **RIA OD 08.07.2023.**

NO.	FOTO DOKUMENTACIJA	OPIS	KOMENTAR
3		NSSU-S2-D2-STR-ST7-RIA-g8606 Stanica Lovćenac Prijem oplate krune peronskih zidova i gornje ploče iizmrđu TK okna TK1-TK5	Datum – 11.07.2023. Radovi izvedeni po projektu i u granici dozvoljenih odstupanja **RIA OD 10.07.2023.**

NO.	FOTO DOKUMENTACIJA	OPIS	KOMENTAR
4		NSSU-S1-D2-STR-TKO-RIA-0045 Stanica Vrbas Geodetski prijem oplate zidova i gornje ploče - TKO-15(km113+803.813)	Datum – 11.07.2023. Radovi izvedeni po projektu i u granici dozvoljenih odstupanja

NO.	FOTO DOKUMENTACIJA	OPIS	KOMENTAR
5		NSSU-S2-D2-STR-OP16-RIA-g8703 Nadvožnjak na km 139+003.02 Provera visine i položaj lončastih ležišta u osama S1 i S8	Datum – 11.07.2023. Radovi izvedeni po projektu i u granici dozvoljenih odstupanja

NO.	FOTO DOKUMENTACIJA	OPIS	KOMENTAR
6		NSSU-S2-D2-STR-OCS-RIA-g0562 km129+037 Prijem oplate temelja stuba kontaktne mreže (brojevi :24, 25)	Datum – 11.07.2023. Radovi izvedeni po projektu i u granici dozvoljenih odstupanja **RIA OD 19.06.2023.**

DNEVNI IZVEŠTAJ VRBAS - ŽEDNIK 12.07.2023.

NO.	FOTO DOKUMENTACIJA	OPIS	KOMENTAR
1		NSSU-S2-D2-STR-OCS-RIA-g0564 km129+900 Prijem oplate temelja stuba kontaktne mreže (brojevi :57, 58)	Datum – 12.07.2023. Radovi izvedeni po projektu i u granici dozvoljenih odstupanja **RIA OD 18.06.2023.**

NO.	FOTO DOKUMENTACIJA	OPIS	KOMENTAR
2		NSSU-S1-D2-STR-VIA1-RIA-g2054 Projekat vijadukta u Vrbasu na км 117+155,43 Kontrola oplate stuba (I takt) mesta P4	Datum – 12.07.2023. Radovi izvedeni po projektu i u granici dozvoljenih odstupanja

NO.	FOTO DOKUMENTACIJA	OPIS	KOMENTAR
3		NSSU-S1-D2-STR-VIA1-RIA-g2049 Projekat vijadukta u Vrbasu na км 117+155,43 Kontrola oplate stuba (II takt) mesta P24	Datum – 12.07.2023. Radovi izvedeni po projektu i u granici dozvoljenih odstupanja **RIA OD 11.07.2023.**

NO.	FOTO DOKUMENTACIJA	OPIS	KOMENTAR
4		NSSU-S2-D2-STR-OCS-RIA-g0748 km131+830 Geodetska provera kontaktne mreže na gornjoj ploči između S13-S12	Datum – 12.07.2023. Radovi izvedeni po projektu i u granici dozvoljenih odstupanja

NO.	FOTO DOKUMENTACIJA	OPIS	KOMENTAR
5		NSSU-S2-D2-STR-VIA2-RIA-g8710 Vijadukt na km 131+830,64 Geodetska provera oplate gornje ploče nosača između S13 i S12	Datum – 12.07.2023. Radovi izvedeni po projektu i u granici dozvoljenih odstupanja

NO.	FOTO DOKUMENTACIJA	OPIS	KOMENTAR
6		NSSU-S2-D2-HYD-RIA-g0198 PG2-D at km 130+150 Geodetski prijem zidova i gornje ploče bunara na kraju kanala	Datum – 12.07.2023. Radovi izvedeni po projektu i u granici dozvoljenih odstupanja

NO.	FOTO DOKUMENTACIJA	OPIS	KOMENTAR
7		NSSU-S2-D2-SUB-RIA-g2980 Projekat trase pruge i stanica - donji i gornji stroj - Otvorena pruga Bačka Topola - Žednikv- km 144+327,41 - km 144+700,00 Geodetski prijem prelaznog sloja - Geodetska ispitivanja	Datum – 12.07.2023. Radovi izvedeni po projektu i u granici dozvoljenih odstupanja

DNEVNI IZVEŠTAJ VRBAS - ŽEDNIK 13.07.2023.

NO.	FOTO DOKUMENTACIJA	OPIS	KOMENTAR
1		NSSU-S1-D2-STR-VIA1-RIA-g2057 Projekat vijadukta u Vrbasu na км 117+155,43 Kontrola oplate stuba (II takt) mesta P23	Datum – 13.07.2023. Radovi izvedeni po projektu i u granici dozvoljenih odstupanja **RIA OD 12.07.2023.**

NO.	FOTO DOKUMENTACIJA	OPIS	KOMENTAR
2		NSSU-S2-D2-SUB-RIA-g2979 Pristupni put TK objektu na km 135+717.24 - km 0+015,00 - km 0+125,00 Ispitivanje 2. sloja nasipa peska - Geodetska ispitivanja	Datum – 13.07.2023. Radovi izvedeni po projektu i u granici dozvoljenih odstupanja **RIA OD 12.07.2023.**

NO.	FOTO DOKUMENTACIJA	OPIS	KOMENTAR
3		NSSU-S2-D2-STR-OCS-ST9PS-RIA-g006-R1 PS Žednik km 157+224 Geodetski prijem izvedene oplate temeljnih stopa i traka u osama 1-6	Datum – 13.07.2023. Radovi izvedeni po projektu i u granici dozvoljenih odstupanja

NO.	FOTO DOKUMENTACIJA	OPIS	KOMENTAR
4	 	NSSU-S2-D2-STR-ST8-RIA-g8708 Stanica Bačka Topola Prijem oplate temeljne ploče okna TK1D i TK2D (km143+100)	Datum – 13.07.2023. Radovi izvedeni po projektu i u granici dozvoljenih odstupanja **RIA OD 11.07.2023.**

NO.	FOTO DOKUMENTACIJA	OPIS	KOMENTAR
5	 	NSSU-S2-D2-HYD-RIA-g0202 PG13-L, PG13-D at km 142+200 Geodetsko ispitivanje podtla prihvatne građevine	Datum – 13.07.2023. Radovi izvedeni po projektu i u granici dozvoljenih odstupanja

DNEVNI IZVEŠTAJ VRBAS - ŽEDNIK 14.07.2023.

NO.	FOTO DOKUMENTACIJA	OPIS	KOMENTAR
1		NSSU-S2-D2-STR-ST7-RIA-g8756 Stanica Lovćenac Prijem oplate mršavog betona peronske ograde između TK1-TK5	Datum – 14.07.2023. Radovi izvedeni po projektu i u granici dozvoljenih odstupanja

NO.	FOTO DOKUMENTACIJA	OPIS	KOMENTAR
2		NSSU-S2-D2-STR-OCS-RIA-g0758 km129+073 Prijem oplate temelja stuba kontaktne mreže (brojevi :59,60,61,62,63,64)	Datum – 14.07.2023. Radovi izvedeni po projektu i u granici dozvoljenih odstupanja

NO.	FOTO DOKUMENTACIJA	OPIS	KOMENTAR
3		NSSU-S2-D2-STR-ST9-RIA-g8624 Stanica Žednik Prijem oplate gornjeg dela zida peronskog zida TK2-TK5	Datum – 14.07.2023. Radovi izvedeni po projektu i u granici dozvoljenih odstupanja **RIA OD 10.07.2023.**

NO.	FOTO DOKUMENTACIJA	OPIS	KOMENTAR
4		NSSU-S2-D2-STR-VIA2-RIA-g8744 Vijadukt na km 131+830,64 Geodetska provera oplate donje ploče i krila nosača između S5 i S4	Datum – 14.07.2023. Radovi izvedeni po projektu i u granici dozvoljenih odstupanja

NO.	FOTO DOKUMENTACIJA	OPIS	KOMENTAR
5		NSSU-S1-D2-STR-VIA1-RIA-g2065 Projekat vijadukta u Vrbasu na км 117+155,43 Kontrola oplate naglavne grede stubnog mesta P14	Datum – 14.07.2023. Radovi izvedeni po projektu i u granici dozvoljenih odstupanja

NO.	FOTO DOKUMENTACIJA	OPIS	KOMENTAR
6		NSSU-S1-D2-STR-VIA1-RIA-g2066 Projekat vijadukta u Vrbasu na км 117+155,43 Kontrola oplate stuba (II takt) mesta P25	Datum – 14.07.2023. Radovi izvedeni po projektu i u granici dozvoljenih odstupanja

DNEVNI IZVEŠTAJ VRBAS - ŽEDNIK 17.07.2023.

NO.	FOTO DOKUMENTACIJA	OPIS	KOMENTAR
1		NSSU-S2-D2-STR-VIA2-RIA-g8777 Vijadukt na km 131+830,64 Geodetska provera oplate donje ploče i krila nosača S14 – S15	Datum – 17.07.2023. Radovi izvedeni po projektu i u granici dozvoljenih odstupanja **RIA OD 15.07.2023.**

NO.	FOTO DOKUMENTACIJA	OPIS	KOMENTAR
2		NSSU-S2-D2-STR-VIA2-RIA-g8773 Vijadukt na km 131+830,64 Provera visine i položaj lončastih ležišta S16	Datum – 17.07.2023. Radovi izvedeni po projektu i u granici dozvoljenih odstupanja **RIA OD 15.07.2023.**

NO.	FOTO DOKUMENTACIJA	OPIS	KOMENTAR
3		NSSU-S1-D2-STR-VIA1-RIA-g2080 Projekat vijadukta u Vrbasu na км 117+155,43 Kontrola polozaja lezista P27	Datum – 17.07.2023. Radovi izvedeni po projektu i u granici dozvoljenih odstupanja **RIA OD 15.07.2023.**

NO.	FOTO DOKUMENTACIJA	OPIS	KOMENTAR
4		NSSU-S1-D2-STR-VIA1-RIA-g2079 Projekat vijadukta u Vrbasu na км 117+155,43 Kontrola polozaja lezista P26	Datum – 17.07.2023. Radovi izvedeni po projektu i u granici dozvoljenih odstupanja **RIA OD 15.07.2023.**

NO.	FOTO DOKUMENTACIJA	OPIS	KOMENTAR
5		NSSU-S2-D2-SUB-RIA-g2998 Pristupni put TK objektu na km 135+717.24 - km 0+015,00 - km 0+125,00 Ispitivanje tampona NA 0/31,5mm - Geodetska ispitivanja	Datum – 17.07.2023. Radovi izvedeni po projektu i u granici dozvoljenih odstupanja

NO.	FOTO DOKUMENTACIJA	OPIS	KOMENTAR
6		NSSU-S2-D2-STR-ST9-RIA-g8816 Stanica Žednik Prijem oplate zidova peronskog zida TK11-TK12 -druga faza	Datum – 17.07.2023. Radovi izvedeni po projektu i u granici dozvoljenih odstupanja

NO.	FOTO DOKUMENTACIJA	OPIS	KOMENTAR
7		NSSU-S2-D2-STR-ST7-RIA-g8807 Stanica Lovćenac Prijem oplate zidova i gornje ploče okna TK10-TK6	Datum – 17.07.2023. Radovi izvedeni po projektu i u granici dozvoljenih odstupanja

NO.	FOTO DOKUMENTACIJA	OPIS	KOMENTAR
8		NSSU-S2-D2-STR-ST9-RIA-g8772 Stanica Žednik Prijem oplate gornje ploče peronskog zida TK2-TK5	Datum – 17.07.2023. Radovi izvedeni po projektu i u granici dozvoljenih odstupanja

NO.	FOTO DOKUMENTACIJA	OPIS	KOMENTAR
9		NSSU-S1-D2-STR-OCS-RIA-g0038 Otvorena pruga Vrbas Nova - Lovćenac - Mali Iđoš od km124+725-124+825 Kontrola oplate temelja stubova kontakne mreže za sledeća stubna mesta - Br. stuba: 410, 411, 412, L101, 413, L102, 414 - Vizuelna inspekcija	Datum – 17.07.2023. Radovi izvedeni po projektu i u granici dozvoljenih odstupanja

NO.	FOTO DOKUMENTACIJA	OPIS	KOMENTAR
10		NSSU-S1-D2-STR-ST6-RIA-g128 Pruga Novi Sad-Subotica ,stanica Vrbas 113+610,13 km Provera oplate zidova za peron 3 (113+760-113+800 km)	Datum – 17.07.2023. Radovi izvedeni po projektu i u granici dozvoljenih odstupanja

NO.	FOTO DOKUMENTACIJA	OPIS	KOMENTAR
11		NSSU-S1-D2-STR-ST6-RIA-g126 Pruga Novi Sad-Subotica ,stanica Vrbas 113+610,13 km Provera oplate zidova za peron 2 (113+700-113+720 km)	Datum – 17.07.2023. Radovi izvedeni po projektu i u granici dozvoljenih odstupanja **PRIMLJENO OD 113+700 – 113+710**

DNEVNI IZVEŠTAJ VRBAS - ŽEDNIK 18.07.2023.

NO.	FOTO DOKUMENTACIJA	OPIS	KOMENTAR
1		NSSU-S2-D2-STR-ST9-RIA-g8814 Stanica Žednik Prijem oplate zidova peronskog zida TK11-TK12 -prva faza	Datum – 18.07.2023. Radovi izvedeni po projektu i u granici dozvoljenih odstupanja **RIA OD 16.07.2023.**

NO.	FOTO DOKUMENTACIJA	OPIS	KOMENTAR
2		NSSU-S2-D2-STR-ST8-RIA-g8770 Stanica Bačka Topola Prijem oplate zidova i gornje ploče okna TK5	Datum – 18.07.2023. Radovi izvedeni po projektu i u granici dozvoljenih odstupanja **RIA OD 17.07.2023.**

NO.	FOTO DOKUMENTACIJA	OPIS	KOMENTAR
3		NSSU-S1-D2-STR-OCS-RIA-g0039 Otvorena pruga Vrbas Nova - Lovćenac - Mali Iđoš od km124+870-125+020 Vizuelni pregled armature stubova kontakne mreže za sledeća stubna mesta - Br. stubova: 415, 416, 417, 418, 419, 420, 421 - Geodetski radovia	Datum – 18.07.2023. Radovi izvedeni po projektu i u granici dozvoljenih odstupanja

NO.	FOTO DOKUMENTACIJA	OPIS	KOMENTAR
4		NSSU-S2-D2-STR-VIA2-RIA-g8875 Vijadukt na km 131+830,64 Geodetska provera oplate gornje ploče nosača između S5 i S6	Datum – 18.07.2023. Radovi izvedeni po projektu i u granici dozvoljenih odstupanja

NO.	FOTO DOKUMENTACIJA	OPIS	KOMENTAR
5		NSSU-S2-D2-STR-VIA2-RIA-g8876 Vijadukt na km 131+830,65 Provera visine i položaj lončastih ležišta S2	Datum – 18.07.2023. Radovi izvedeni po projektu i u granici dozvoljenih odstupanja

NO.	FOTO DOKUMENTACIJA	OPIS	KOMENTAR
6		NSSU-S2-D2-SUB-RIA-g3040 Denivelacija državnog puta - podvožnjak na km 142+055,00 - km 0+000,00 - km 0+050,00 Geodetska kontrola izvedenog asfalta BNS 22sA - probna deonica	Datum – 18.07.2023. Radovi izvedeni van granica dozvoljenih odstupanja **ODBIJENO**

NO.	FOTO DOKUMENTACIJA	OPIS	KOMENTAR
7		NSSU-S2-D2-SUB-RIA-g3041 Denivelacija državnog puta - podvožnjak na km 142+055,00 - km 0+050,00 - km 0+380,00 Geodetska kontrola izvedenog asfalta BNS 22sA	Datum – 18.07.2023. Radovi izvedeni van granica dozvoljenih odstupanja **ODBIJENO**

DNEVNI IZVEŠTAJ VRBAS - ŽEDNIK 19.07.2023.

NO.	FOTO DOKUMENTACIJA	OPIS	KOMENTAR
1		NSSU-S1-D2-STR-VIA1-RIA-g2085 Projekat vijadukta u Vrbasu na км 117+155,43 Kontrola polozaja lezista P7 I P8	Datum – 19.07.2023. Radovi izvedeni po projektu i u granici dozvoljenih odstupanja **PRIMLJENO SAMO P7**

NO.	FOTO DOKUMENTACIJA	OPIS	KOMENTAR
2		NSSU-S1-D2-STR-VIA1-RIA-g2086 Projekat vijadukta u Vrbasu na км 117+155,43 Kontrola polozaja lezista P42	Datum – 19.07.2023. Radovi izvedeni po projektu i u granici dozvoljenih odstupanja

NO.	FOTO DOKUMENTACIJA	OPIS	KOMENTAR
3		NSSU-S2-D2-STR-OCS-RIA-g0766 km143+949-km 143+999 Prijem oplate temelja stuba kontaktne mreže (brojevi :102、103、104、105)	Datum – 19.07.2023. Radovi izvedeni po projektu i u granici dozvoljenih odstupanja **PRIMLJENO S104 I S105**

NO.	FOTO DOKUMENTACIJA	OPIS	KOMENTAR
4		NSSU-S2-D2-STR-ST8-RIA-g8953 Stanica Bačka Topola Prijem oplate na vrhu zida peronskog zida između TK15 i TK16	Datum – 19.07.2023. Radovi izvedeni po projektu i u granici dozvoljenih odstupanja

NO.	FOTO DOKUMENTACIJA	OPIS	KOMENTAR
5		NSSU-S2-D2-STR-ST9-CRSC-RIA-g109 Rekonstrukcija i dogradnja zgrade za SS i Tk sa otpravnikom u železničkoj stanici Žednik Pregled oplate temeljnih traka	Datum – 19.07.2023. Radovi izvedeni po projektu i u granici dozvoljenih odstupanja

NO.	FOTO DOKUMENTACIJA	OPIS	KOMENTAR
6		NSSU-S2-D2-STR-ST9-RIA-g8948 Stanica Žednik Prijem oplate donje ploče Z1,Z2,Z3,Z5 peronskih zidova između TK5 i TK7	Datum – 19.07.2023. Radovi izvedeni po projektu i u granici dozvoljenih odstupanja

NO.	FOTO DOKUMENTACIJA	OPIS	KOMENTAR
7		NSSU-S1-D2-STR-OCS-ST6EVP-RIA-g040 ETS Vrbas km 119+480 Geodetski prijem izvedene oplate: upuštenih greda krovne ploče(u osi 1-6) ; krovne ploče (u osi 1-6)	Datum – 19.07.2023. Radovi izvedeni po projektu i u granici dozvoljenih odstupanja

NO.	FOTO DOKUMENTACIJA	OPIS	KOMENTAR
8		NSSU-S1-D2-STR-TKO-RIA-g0047 Stanica Vrbas Provera oplate zidova i gornje ploče - TKO25 (km 113+407)	Datum – 19.07.2023. Radovi izvedeni po projektu i u granici dozvoljenih odstupanja

DNEVNI IZVEŠTAJ VRBAS - ŽEDNIK 20.07.2023.

NO.	FOTO DOKUMENTACIJA	OPIS	KOMENTAR
1	 	NSSU-S2-D2-HYD-RIA-g0204 PG16-L, PG16-D at km 144+275 Geodetsko ispitivanje podtla prihvatne građevine	Datum – 20.07.2023. Radovi izvedeni po projektu i u granici dozvoljenih odstupanja **RIA OD 13.07.2023.**

NO.	FOTO DOKUMENTACIJA	OPIS	KOMENTAR
2		NSSU-S2-D2-STR-ST9-RIA-g8816 Stanica Žednik Prijem oplate zidova peronskog zida TK11-TK12 -druga faza	Datum – 20.07.2023. Radovi izvedeni po projektu i u granici dozvoljenih odstupanja **RIA OD 17.07.2023.**

NO.	FOTO DOKUMENTACIJA	OPIS	KOMENTAR
3		NSSU-S1-D2-STR-ST6-RIA-g133 Pruga Novi Sad-Subotica ,stanica Vrbas 113+610,13 km Provera oplate zidova za peron 3 (113+720-113+680 km)	Datum – 20.07.2023. Radovi izvedeni po projektu i u granici dozvoljenih odstupanja **RIA OD 19.07.2023.**

NO.	FOTO DOKUMENTACIJA	OPIS	KOMENTAR
4		NSSU-S1-D2-STR-VIA1-RIA-g2085 Projekat vijadukta u Vrbasu na км 117+155,43 Kontrola polozaja lezista P7 I P8	Datum – 20.07.2023. Radovi izvedeni po projektu i u granici dozvoljenih odstupanja **RIA OD 19.07.2023.** **PRIMLJENO P8**

NO.	FOTO DOKUMENTACIJA	OPIS	KOMENTAR
5		NSSU-S1-D2-STR-VIA1-RIA-g2087 Projekat vijadukta u Vrbasu na км 117+155,43 Kontrola oplate stuba (II takt) mesta P20	Datum – 20.07.2023. Radovi izvedeni po projektu i u granici dozvoljenih odstupanja **RIA OD 19.07.2023.**

NO.	FOTO DOKUMENTACIJA	OPIS	KOMENTAR
6		NSSU-S2-D2-HYD-RIA-g0215 PG17-L at km 144+425 Geodetsko ispitivanje podtla prihvatne građevine	Datum – 20.07.2023. Radovi izvedeni po projektu i u granici dozvoljenih odstupanja **RIA OD 19.07.2023.**

NO.	FOTO DOKUMENTACIJA	OPIS	KOMENTAR
7		NSSU-S2-D2-STR-OCS-RIA-g0766 km143+949-km 143+999 Prijem oplate temelja stuba kontaktne mreže (brojevi :102、103、104、105)	Datum – 20.07.2023. Radovi izvedeni po projektu i u granici dozvoljenih odstupanja **RIA OD 19.07.2023**

NO.	FOTO DOKUMENTACIJA	OPIS	KOMENTAR
8		NSSU-S1-D2-STR-OP11-RIA-g138 Pruga Novi Sad-Subotica ,Betonska konstrukcija nadvoznjaka na km 125+191 kontrola oplate stuba C4-1 (II takt) I oplate lezisne grede C5	Datum – 20.07.2023. Radovi izvedeni po projektu i u granici dozvoljenih odstupanja

NO.	FOTO DOKUMENTACIJA	OPIS	KOMENTAR
9		NSSU-S1-D2-STR-TKK-RIA-g0039 Vrbas - Lovćenac / Mali Iđoš Provera oplate donje ploče TKK 41,42(km 120+333)	Datum – 20.07.2023. Radovi izvedeni po projektu i u granici dozvoljenih odstupanja

NO.	FOTO DOKUMENTACIJA	OPIS	KOMENTAR
10		NSSU-S1-D2-STR-VIA1-RIA-g2098 Projekat vijadukta u Vrbasu na км 117+155 Kontrola oplate stuba (I takt) mesta P11	Datum – 20.07.2023. Radovi izvedeni po projektu i u granici dozvoljenih odstupanja

DNEVNI IZVEŠTAJ VRBAS - ŽEDNIK 21.07.2023.

NO.	FOTO DOKUMENTACIJA	OPIS	KOMENTAR
1		NSSU-S1-D2-STR-VIA1-RIA-g2102 Projekat vijadukta u Vrbasu na км 117+155,43 Kontrola oplate stuba-II takt P22	Datum – 21.07.2023. Radovi izvedeni po projektu i u granici dozvoljenih odstupanja

NO.	FOTO DOKUMENTACIJA	OPIS	KOMENTAR
2		NSSU-S1-D2-STR-VIA1-RIA-g2103 Projekat vijadukta u Vrbasu na км 117+155,43 Kontrola oplate stuba (I takt) mesta P29	Datum – 21.07.2023. Radovi izvedeni po projektu i u granici dozvoljenih odstupanja

NO.	FOTO DOKUMENTACIJA	OPIS	KOMENTAR
3		NSSU-S1-D2-STR-ST6-RIA-g138 Pruga Novi Sad-Subotica ,stanica Vrbas 113+610,13 km Provera oplate zidova za peron 3 (113+660-113+630 km)	Datum – 21.07.2023. Radovi izvedeni po projektu i u granici dozvoljenih odstupanja

NO.	FOTO DOKUMENTACIJA	OPIS	KOMENTAR
4		NSSU-S2-D2-STR-VIA2-RIA-g8997 Vijadukt na km 131+830,64 Provera visine i položaj lončastih ležišta S1	Datum – 21.07.2023. Radovi izvedeni po projektu i u granici dozvoljenih odstupanja

NO.	FOTO DOKUMENTACIJA	OPIS	KOMENTAR
5		NSSU-S2-D2-STR-ANW2-RIA-g8957 km 156+500 -157+000 Prijem oplate zvučne barijere	Datum – 21.07.2023. Radovi izvedeni po projektu i u granici dozvoljenih odstupanja **RIA OD 20.07.2021.**

NO.	FOTO DOKUMENTACIJA	OPIS	KOMENTAR
6	 	NSSU-S2-D2-HYD-RIA-g0209 PG5-1L, PG5-1D at km 133+500 Geodetski prijem zidova i gornje ploče bunara na kraju kanala	Datum – 21.07.2023. Radovi izvedeni po projektu i u granici dozvoljenih odstupanja **RIA OD 17.07.2021.**

DNEVNI IZVEŠTAJ VRBAS - ŽEDNIK 24.07.2023.

NO.	FOTO DOKUMENTACIJA	OPIS	KOMENTAR
1		NSSU-S2-D2-STR-VIA2-RIA-g9024 Vijadukt na km 131+830,64 Geodetska provera oplate donje ploče i krila nosača između S3 i S4	Datum – 24.07.2023. Radovi izvedeni po projektu i u granici dozvoljenih odstupanja **RIA OD 22.07.2023.**

NO.	FOTO DOKUMENTACIJA	OPIS	KOMENTAR
2		NSSU-S2-D2-STR-OCS-RIA-g0790 km134+538-km134+658 Prijem oplate temelja stuba kontaktne mreže (brojevi :143,144,145,146)	Datum – 24.07.2023. Radovi izvedeni po projektu i u granici dozvoljenih odstupanja **RIA OD 23.07.2023.**

NO.	FOTO DOKUMENTACIJA	OPIS	KOMENTAR
3		NSSU-S2-D2-STR-ST9-RIA-g9004 Stanica Žednik Prijem oplate zidova Z1,Z2,Z3,Z5 peronskih zidova između TK5 i TK7-druga faza	Datum – 24.07.2023. Radovi izvedeni po projektu i u granici dozvoljenih odstupanja

NO.	FOTO DOKUMENTACIJA	OPIS	KOMENTAR
4		NSSU-S1-D2-STR-VIA1-RIA-g2109 Projekat vijadukta u Vrbasu na км 117+155,43 Kontrola namontirane oplate rasponske konstrukcije P26-P27	Datum – 24.07.2023. Radovi izvedeni po projektu i u granici dozvoljenih odstupanja

NO.	FOTO DOKUMENTACIJA	OPIS	KOMENTAR
5		NSSU-S1-D2-STR-VIA1-RIA-g2110 Projekat vijadukta u Vrbasu na км 117+155,43 Kontrola namontirane oplate rasponske konstrukcije P7-P8	Datum – 24.07.2023. Radovi izvedeni po projektu i u granici dozvoljenih odstupanja

NO.	FOTO DOKUMENTACIJA	OPIS	KOMENTAR
6		NSSU-S1-D2-STR-TKK-RIA-g0038 Vrbas - Lovćenac / Mali Iđoš Provera oplate donje ploče TKK39 (km 119+480), TKK40 (km 119+481)	Datum – 24.07.2023. Radovi izvedeni po projektu i u granici dozvoljenih odstupanja **RIA OD 19.07.2023.**

NO.	FOTO DOKUMENTACIJA	OPIS	KOMENTAR
7		NSSU-S2-D2-SUB-RIA-g3113 Denivelacija državnog puta - nadvožnjak na km 142+055,00 - km 0+000,00 - km 0+196,40 - servisni put 4 Podtlo - Geodetska ispitivanja	Datum – 24.07.2023. Radovi izvedeni po projektu i u granici dozvoljenih odstupanja **RIA OD 22.07.2023.**

DNEVNI IZVEŠTAJ VRBAS - ŽEDNIK 25.07.2023.

NO.	FOTO DOKUMENTACIJA	OPIS	KOMENTAR
1		NSSU-S2-D2-ARC-ST8-CRSC-RIA-g0117 Zgrada za smeštaj SS i TK opreme Železnička stanica Bačka Topola Geodetska kontrola pre betoniranja temeljnih traka	Datum – 25.07.2023. Radovi izvedeni po projektu i u granici dozvoljenih odstupanja

NO.	FOTO DOKUMENTACIJA	OPIS	KOMENTAR
2		NSSU-S2-D2-STR-OCS-RIA-g0800 km131+830 Geodetska provera kontaktne mreže na gornjoj ploči između S13-S14	Datum – 25.07.2023. Radovi izvedeni po projektu i u granici dozvoljenih odstupanja

NO.	FOTO DOKUMENTACIJA	OPIS	KOMENTAR
3		NSSU-S2-D2-STR-VIA2-RIA-g9085 Vijadukt na km 131+830,64 Geodetska provera oplate temelja signalizacije gornje ploče nosača između S13 i S14	Datum – 25.07.2023. Radovi izvedeni po projektu i u granici dozvoljenih odstupanja

NO.	FOTO DOKUMENTACIJA	OPIS	KOMENTAR
4		NSSU-S1-D2-STR-VIA1-RIA-g2115 Projekat vijadukta u Vrbasu na км 117+155,43 Kontrola oplate stuba (II takt) mesta P11	Datum – 25.07.2023. Radovi izvedeni po projektu i u granici dozvoljenih odstupanja

NO.	FOTO DOKUMENTACIJA	OPIS	KOMENTAR
5		NSSU-S1-D2-STR-OP11-RIA-g141 Pruga Novi Sad-Subotica ,Betonska konstrukcija nadvoznjaka na km 125+191 kontrola oplate lezisne grede C4	Datum – 25.07.2023. Radovi izvedeni po projektu i u granici dozvoljenih odstupanja

NO.	FOTO DOKUMENTACIJA	OPIS	KOMENTAR
6		NSSU-S2-D2-STR-ST9-RIA-g9056 Stanica Žednik Prijem oplate gornje ploče peronskog zida TK19-TK20	Datum – 25.07.2023. Radovi izvedeni po projektu i u granici dozvoljenih odstupanja

NO.	FOTO DOKUMENTACIJA	OPIS	KOMENTAR
7		NSSU-S2-D2-STR-RW4-RIA-g9061 Nadvožnjak na km 147+137.33 Geodetski prijem oplate zida potpornog zida K1	Datum – 25.07.2023. Radovi izvedeni po projektu i u granici dozvoljenih odstupanja

NO.	FOTO DOKUMENTACIJA	OPIS	KOMENTAR
8		NSSU-S2-D2-SUB-RIA-g3115R Denivelacija državnog puta - podvožnjak na km 142+055,00 - km 0+000.00- km 0+196,40 - servisni put 4 Posteljica - Geodetska ispitivanja	Datum – 25.07.2023. Radovi izvedeni po projektu i u granici dozvoljenih odstupanja

DNEVNI IZVEŠTAJ VRBAS - ŽEDNIK 26.07.2023.

NO.	FOTO DOKUMENTACIJA	OPIS	KOMENTAR
1		NSSU-S1-D2-STR-OCS-RIA-g0043 Otvorena pruga Vrbas Nova - Lovćenac - Mali Iđoš od km121+700-121+900 Kontrola oplate stubova kontakne mreže za sledeća stubna mesta - Br. stubova: L73, L74, 291, 292, 293 - Gedodetski radovi	Datum – 26.07.2023. Radovi izvedeni po projektu i u granici dozvoljenih odstupanja

NO.	FOTO DOKUMENTACIJA	OPIS	KOMENTAR
2		NSSU-S1-D2-STR-OCS-RIA-g0045 Otvorena pruga Vrbas Nova - Lovćenac - Mali Iđoš od km121+700-121+901 Kontrola oplate stubova kontakne mreže za sledeća stubna mesta - Br. stubova: 294, 295, 296, 297, 298 -geodetski radovi	Datum – 26.07.2023. Radovi izvedeni po projektu i u granici dozvoljenih odstupanja

NO.	FOTO DOKUMENTACIJA	OPIS	KOMENTAR
3		NSSU-S1-D2-STR-OCS-RIA-g0047 Otvorena pruga Vrbas Nova - Lovćenac - Mali Iđoš od km121+700-121+902 Kontrola oplate stubova kontakne mreže za sledeća stubna mesta - Br. stubova: 299, 300, 301, 302 -Geodetski radovi	Datum – 26.07.2023. Radovi izvedeni po projektu i u granici dozvoljenih odstupanja

NO.	FOTO DOKUMENTACIJA	OPIS	KOMENTAR
4		NSSU-S2-D2-STR-ST8-RIA-g9098 Pothodnik na stanici Bačka Topola na km 143+504.76 Prijem oplate gornje ploče peronskog zida TK15-TK13	Datum – 26.07.2023. Radovi izvedeni po projektu i u granici dozvoljenih odstupanja

NO.	FOTO DOKUMENTACIJA	OPIS	KOMENTAR
5		NSSU-S1-D2-STR-OP10-RIA-g120 Projekat nadvožnjaka na km 120+571 Kontrola oplate naglavne grede stubnog mesta C2 I C4	Datum – 26.07.2023. Radovi izvedeni po projektu i u granici dozvoljenih odstupanja

NO.	FOTO DOKUMENTACIJA	OPIS	KOMENTAR
6		NSSU-S2-D2-SUB-RIA-g3140 Denivelacija državnog puta - podvožnjak na km 142+055,00 - km 0+000,00 - km 0+196,40 - saobraćajnica 4 Drobljeni kameni agregat 0-63 mm - Geodetska ispitivanja	Datum – 26.07.2023. Radovi izvedeni po projektu i u granici dozvoljenih odstupanja

DNEVNI IZVEŠTAJ VRBAS - ŽEDNIK 27.07.2023.

NO.	FOTO DOKUMENTACIJA	OPIS	KOMENTAR
1		NSSU-S1-D2-STR-OCS-RIA-g0050 Otvorena pruga Vrbas Nova - Lovćenac - Mali Iđoš od km121+700-121+900 Kontrola oplate stubova kontakne mreže za sledeća stubna mesta - Br. stubova: L73, L74, 291, 292, 293, 294, 295, 296 - Geodetski radovi	Datum – 27.07.2023. Radovi izvedeni po projektu i u granici dozvoljenih odstupanja

NO.	FOTO DOKUMENTACIJA	OPIS	KOMENTAR
2		NSSU-S1-D2-STR-OCS-RIA-g0052 Otvorena pruga Vrbas Nova - Lovćenac - Mali Iđoš od km121+700-121+900 Kontrola oplate stubova kontakne mreže za sledeća stubna mesta - Br. stubova: 297, 298, 299, 300, 301, 302 - Geodetski radovi	Datum – 27.07.2023. Radovi izvedeni po projektu i u granici dozvoljenih odstupanja

NO.	FOTO DOKUMENTACIJA	OPIS	KOMENTAR
3		NSSU-S2-D2-STR-ST8-RIA-g9126 Stanica Bačka Topola Prijem oplate zidova i gornje ploče okna TKO-1D i TKO2D	Datum – 27.07.2023. Radovi izvedeni po projektu i u granici dozvoljenih odstupanja

NO.	FOTO DOKUMENTACIJA	OPIS	KOMENTAR
4		NSSU-S2-D2-STR-ST7-RIA-g9130 Stanica Lovćenac Prijem oplate gornje ploče peronskog zida između TKO19-TKO23	Datum – 27.07.2023. Radovi izvedeni po projektu i u granici dozvoljenih odstupanja

NO.	FOTO DOKUMENTACIJA	OPIS	KOMENTAR
5		NSSU-S2-D2-STR-OCS-RIA-g0808 km143+011 Prijem oplate temelja stuba kontaktne mreže (brojevi :50、51)	Datum – 27.07.2023. Radovi izvedeni po projektu i u granici dozvoljenih odstupanja

NO.	FOTO DOKUMENTACIJA	OPIS	KOMENTAR
6		NSSU-S1.13-D2-SUB-RIA-g0608 Servisni put - Nadvožnjak na km 126+976.09 Kontrola završnog sloja nasipa od peska na km 0+325-0+375- Geodetski radovi	Datum – 27.07.2023. Radovi izvedeni po projektu i u granici dozvoljenih odstupanja

NO.	FOTO DOKUMENTACIJA	OPIS	KOMENTAR
7		NSSU-S1.13-D2-SUB-RIA-g0609 Servisni put - Podvožnjak na km 118+339.46 Kontrola donjeg noseceg sloja od mehanicki zbijenog kamena 0-63mm na km 0+000-0+350- Geodetski radovi	Datum – 27.07.2023. Radovi izvedeni po projektu i u granici dozvoljenih odstupanja

NO.	FOTO DOKUMENTACIJA	OPIS	KOMENTAR
8		NSSU-S1-D2-STR-VIA1-RIA-g2123 Projekat vijadukta u Vrbasu na км 117+155,43 Kontrola oplate stuba (II takt) mesta P21	Datum – 27.07.2023. Radovi izvedeni po projektu i u granici dozvoljenih odstupanja

NO.	FOTO DOKUMENTACIJA	OPIS	KOMENTAR
9		NSSU-S2-D2-SUB-RIA-g3151 Denivelacija državnog puta - nadvožnjak na km 142+055,00 - km 0+000,00 - km 0+133,05 - servisni put 2 Podtlo - Geodetska ispitivanja	Datum – 27.07.2023. Radovi izvedeni po projektu i u granici dozvoljenih odstupanja

DNEVNI IZVEŠTAJ VRBAS - ŽEDNIK 28.07.2023.

NO.	FOTO DOKUMENTACIJA	OPIS	KOMENTAR
1		NSSU-S1-D2-STR-OCS-RIA-g0054 Otvorena pruga Vrbas Nova - Lovćenac - Mali Iđošod km121+600-121+100 Kontrola oplate stubova kontakne mreže za sledeća stubna mesta - Br. stubova: 243, 244, 245, 246, 247, 248, 249, 250 - geodetski radovi	Datum – 28.07.2023. Radovi izvedeni po projektu i u granici dozvoljenih odstupanja

NO.	FOTO DOKUMENTACIJA	OPIS	KOMENTAR
2		NSSU-S1-D2-STR-OCS-RIA-g0056 Otvorena pruga Vrbas Nova - Lovćenac - Mali Iđošod km121+600-121+100 Kontrola oplate stubova kontakne mreže za sledeća stubna mesta - Br. stubova: 251, 252, L61, L62, 253, 254 -geodetski radovi	Datum – 28.07.2023. Radovi izvedeni po projektu i u granici dozvoljenih odstupanja

NO.	FOTO DOKUMENTACIJA	OPIS	KOMENTAR
3		NSSU-S2-D2-HYD-RIA-g0235 PG13-L, PG13-3D at km 142+200 Geodetski prijem oplate donje ploče bunara na kraju kanala	Datum – 28.07.2023. Radovi izvedeni po projektu i u granici dozvoljenih odstupanja

NO.	FOTO DOKUMENTACIJA	OPIS	KOMENTAR
4		NSSU-S2-D2-STR-ST9-RIA-g9136 Stanica Žednik Prijem oplate gornje ploče peronskog zida TK19-TK18	Datum – 28.07.2023. Radovi izvedeni po projektu i u granici dozvoljenih odstupanja

NO.	FOTO DOKUMENTACIJA	OPIS	KOMENTAR
5		NSSU-S2-D2-STR-RW4-RIA-g9134 Nadvožnjak na km 147+137.33 Geodetski prijem oplate zida potpornog zida K3	Datum – 28.07.2023. Radovi izvedeni po projektu i u granici dozvoljenih odstupanja

NO.	FOTO DOKUMENTACIJA	OPIS	KOMENTAR
6		NSSU-S2-D2-STR-OCS-RIA-g0814 km143+038 Prijem oplate temelja stuba kontaktne mreže (brojevi :53、54)	Datum – 28.07.2023. Radovi izvedeni po projektu i u granici dozvoljenih odstupanja

NO.	FOTO DOKUMENTACIJA	OPIS	KOMENTAR
7		NSSU-S2-D2-STR-UP10-RIA-g9148 Podvožnjak na km 157+443,73 Geodetsko ispitivanje podtla kampada Z6a-Z6b-Z7a-Z7b-Z8a-Z8b	Datum – 28.07.2023. Radovi izvedeni po projektu i u granici dozvoljenih odstupanja

NO.	FOTO DOKUMENTACIJA	OPIS	KOMENTAR
8		NSSU-S2-D2-SUB-RIA-g3057R od km 132+075.34 do 132+200 Geodetsko snimanje podtla	Datum – 28.07.2023. Radovi izvedeni po projektu i u granici dozvoljenih odstupanja **PRIMLJENO 29.07.2023.**

NO.	FOTO DOKUMENTACIJA	OPIS	KOMENTAR
9		NSSU-S1-D2-STR-TKK-RIA-g0049 Vrbas - Lovćenac / Mali Iđoš Provera oplate zidova i gornje ploče TKK 41,42(km 120+333)	Datum – 28.07.2023. Radovi izvedeni po projektu i u granici dozvoljenih odstupanja **RIA OD 27.07.2023.**

NO.	FOTO DOKUMENTACIJA	OPIS	KOMENTAR
10		NSSU-S1-D2-STR-VIA1-RIA-g2074-R1 Projekat vijadukta u Vrbasu na км 117+155,43 Kontrola oplate lezisne grede P15	Datum – 28.07.2023. Radovi izvedeni po projektu i u granici dozvoljenih odstupanja **RIA OD 22.07.2023.**

NO.	FOTO DOKUMENTACIJA	OPIS	KOMENTAR
11		NSSU-S1-D2-STR-ST6-RIA-g157 Pruga Novi Sad-Subotica ,stanica Vrbas 113+610,13 km Provera oplate zidova za peron 3 (113+451-113+471km)	Datum – 28.07.2023. Radovi izvedeni po projektu i u granici dozvoljenih odstupanja **RIA OD 26.07.2023.**

NO.	FOTO DOKUMENTACIJA	OPIS	KOMENTAR
12		NSSU-S2-D2-SUB-RIA-g3153 Denivelacija državnog puta - podvožnjak na km 142+055,00 - km 0+000.00- km 0+133,05 - servisni put 2 Posteljica - Geodetska ispitivanja	Datum – 28.07.2023. Radovi izvedeni po projektu i u granici dozvoljenih odstupanja **RIA OD 27.07.2023.**

NO.	FOTO DOKUMENTACIJA	OPIS	KOMENTAR
13		NSSU-S2-D2-SUB-RIA-g3160 Denivelacija državnog puta - podvožnjak na km 142+055,00 - km 0+000,00 - km 0+133,05 - saobraćajnica 2 Drobljeni kameni agregat 0-63 mm - Geodetska ispitivanja	Datum – 28.07.2023. Radovi izvedeni po projektu i u granici dozvoljenih odstupanja

NO.	FOTO DOKUMENTACIJA	OPIS	KOMENTAR
14		NSSU-S2-D2-SUB-RIA-g3165 Pristupni put TK objektu na km 135+717,24 - km 0+000,00 - km 0+125,00 - probna deonica Geodetska kontrola izvedenog asfalta BNS 22 A d=6 cm	Datum – 28.07.2023. Radovi izvedeni po projektu i u granici dozvoljenih odstupanja

NO.	FOTO DOKUMENTACIJA	OPIS	KOMENTAR
15		NSSU-S2-D2-SUB-RIA-g3166 Pristupni put TK objektu na km 135+717,24 - km 0+000,00 - km 0+125,00 - probna deonica Geodetska kontrola izvedenog asfalta AB 11 d=4 cm	Datum – 28.07.2023. Radovi izvedeni po projektu i u granici dozvoljenih odstupanja

DNEVNI IZVEŠTAJ ŽEDNIK - DRŽAVNA GRANICA 03.07.2023. ponedeljak

NO.	FOTO DOKUMENTACIJA	OPIS	KOMENTAR
1	 	**RIA-g8429** **Propust na km 184+400,00** Prijem i pregled oplate-zidova za zaštitu životinja Sever levi I Sever desni (2,4,6,8,)	Datum - 03.07.2023. Radovi izvedeni po projektu i u granici dozvoljenih odstupanja **Leva strana oplate nije izvedena do kraja**

NO.	FOTO DOKUMENTACIJA	OPIS	KOMENTAR
2		**RIA-g8424** **Projekat nadvožnjaka na km 179+395,78** Pregled oplate -ivicnih venaca i pešačkih staza (leva strana nadvoznjaka) od S1 do S4	Datum - 03.07.2023. Radovi u toku nije spremno za prijem.

NO.	FOTO DOKUMENTACIJA	OPIS	KOMENTAR
3		**RIA-g8419** **Projekat nadvožnjaka na km 168+690,06** Prijem i pregled oplate naglavne grede - stubno mesto S1	Datum - 03.07.2023. Da bi se dobio zastitni sloj od 5cm od armature, oplata je postavljena sire za 5cm. Kontrola je izvrsena nakon betoniranja.

NO.	FOTO DOKUMENTACIJA	OPIS	KOMENTAR
4		**RIA-g0704** **km 169+900- 169+500** Prijem oplate- temelja stuba kontaktne mreže brojevi : 64,L18,L16,62,60,58,56, 54,52,50,L14,48,L12	Datum - 03.07.2023. Po navedenoj RIA nisu izkontrolisani svi navedeni temelji stubova kontaktne mreze , a isto tako izkontrolisani su temelj Koji nisu navedeni u RIA. Br : 62,60,58,56,54,52,50, 48,46,44.

DNEVNI IZVEŠTAJ ŽEDNIK - DRŽAVNA GRANICA 04.07.2023. utorak

NO.	FOTO DOKUMENTACIJA	OPIS	KOMENTAR
1	 ` 	**RIA-g8474** **TKO Otvorena pruga Žednik - Naumovićevo km 162+311** Prijem i pregled oplate - gornja ploca Tk okna 83, 84	Datum - 04.07.2023. Radovi izvedeni po projektu i u granici dozvoljenih odstupanja

NO.	FOTO DOKUMENTACIJA	OPIS	KOMENTAR
2	 	**RIA-g8476** **TKO Otvorena pruga Žednik - Numovićevo km 161+800** Prijem i pregled oplate - gornja ploca Tk okna 81, 82	Datum - 04.07.2023. Radovi izvedeni po projektu i u granici dozvoljenih odstupanja

NO.	FOTO DOKUMENTACIJA	OPIS	KOMENTAR
3	 	**RIA-g8478** **TKO Otvorena pruga Žednik - Naumovicevo km 159+400** Prijem i pregled oplate - gornja ploča Tk okna 79, 80	Datum - 04.07.2023. RIA je najavljena nakon izvedenog stanja. Radovi izvedeni po projektu i u granici dozvoljenih odstupanja

NO.	FOTO DOKUMENTACIJA	OPIS	KOMENTAR
4	 	RIA-g8489 Projekat nadvožnjaka na km 179+395,78 Pregled oplate - ivičnih venaca i pešačkih staza, desna strana, nadvožnjaka od S1 do S4	Datum - 04.07.2023. RIA je pogresno najavljena , u pitanju je leva strana ivicnih venaca I pesackih staza. Radovi izvedeni po projektu i u granici dozvoljenih odstupanja

NO.	FOTO DOKUMENTACIJA	OPIS	KOMENTAR
5	`	RIA-g0708 km 169+000 - 169+750 Prijem oplate- temelja stuba kontaktne mreže brojevi : 56,54,52,50,L14,48,L12, 46,44,71,73,75,77,79,81, 83,L23,85,87,89,91,L25,93 ,95	Datum - 04.07.2023. Po navedenoj RIA nisu izkontrolisani svi navedeni temelji stubova kontaktne mreze , a isto tako izkontrolisani su temelj Koji nisu navedeni u RIA. Br : L16,L18,L12,L14, 71,73,75,79,81,83.

NO.	FOTO DOKUMENTACIJA	OPIS	KOMENTAR
6	`	**RIA-g8470** **Otvorena pruga Naumovicevo - Subotica km 169+797** Geodetski radovi - tampon sloj tkk okna 3-4	Datum - 04.07.2023. Radovi izvedeni po projektu i u granici dozvoljenih odstupanja

DNEVNI IZVEŠTAJ ŽEDNIK - DRŽAVNA GRANICA 05.07.2023. sreda

NO.	FOTO DOKUMENTACIJA	OPIS	KOMENTAR
1		**RIA-g8524** **Službeni pothodnik** **Subotica km 175+819,48** Prijem oplate - donja ploča kampada K6	Datum - 05.07.2023. Geodetsko obelezavanje i pracenje izvodjenja vrsi se sa neadekvatnih poligonih tacaka koje nisu odredjene po predvidjenom protokolu i nisu prihvacene kao vazece.

NO.	FOTO DOKUMENTACIJA	OPIS	KOMENTAR
2		**RIA-g2880** **Donji stroj na km 175+500-175+775** Prirodna mešavina šljunka za izradu prelaznog sloja	Datum - 05.07.2023. Radovi u toku , nije spremno za prijem.

NO.	FOTO DOKUMENTACIJA	OPIS	KOMENTAR
3		**RIA-g2881** **Donji stroj na km** **175+825-176+000** Prirodna mešavina šljunka za izradu prelaznog sloja	Datum - 05.07.2023. Radovi u toku , nije spremno za prijem.

NO.	FOTO DOKUMENTACIJA	OPIS	KOMENTAR
4	 ` 	**RIA-g8519** **TKO Stanica** **Naumovićevo km** **164+200** Prijem oplate - gornja ploča TKKO 85, 86	Datum - 05.07.2023. Radovi u toku , nije spremno za prijem.

NO.	FOTO DOKUMENTACIJA	OPIS	KOMENTAR
5		**RIA-g0714** **km 169+500 - 169+900** Prijem oplate- temelja stuba kontaktne mreže brojevi : 72, 74, 76, 78, 80, 82, 84, L24, L23, 86, 88, 90, 92	Datum - 05.07.2023. Po navedenoj RIA nisu izkontrolisani svi navedeni temelji stubova kontaktne mreze , a isto tako izkontrolisani su temelj Koji nisu navedeni u RIA. Br : L23,85,87,89,91,L25, 93,95,97,99.

NO.	FOTO DOKUMENTACIJA	OPIS	KOMENTAR
6		**RIA-g0716** **km 168+250 - 168+550** Prijem oplate- temelja stuba kontaktne mreže brojevi : 1-7, L1-1, 1-8, 1-9, 1-10, 1-11, 1-12	Datum - 05.07.2023. Radovi izvedeni po projektu i u granici dozvoljenih odstupanja

DNEVNI IZVEŠTAJ ŽEDNIK - DRŽAVNA GRANICA 06.07.2023. četvrtak

NO.	FOTO DOKUMENTACIJA	OPIS	KOMENTAR
1	 	**RIA-g2895** **Donji stroj od km 175+725-175+800** Geodetska ispitivanja- meš avine za izradu sloja ojačanja tla (pesak - drobljeni kameni agregat 31,5/63mm)	Datum - 06.07.2023. Radovi u toku , nije spremno za prijem.

NO.	FOTO DOKUMENTACIJA	OPIS	KOMENTAR
2	 	**RIA-g8537** **Projekat nadvožnjaka na km 180+970,30** Prijem i pregled oplate – pešačke staze 9l i 9d	Datum - 06.07.2023. Radovi izvedeni po projektu i u granici dozvoljenih odstupanja

NO.	FOTO DOKUMENTACIJA	OPIS	KOMENTAR
3		**RIA-g0722** **km 169+500 - 170+000** Prijem oplate- temelja stuba kontaktne mreže brojevi : 72, 74, 76, 78, 80, 82, 84, L24, 86, 88, 90, 92, L26	Datum - 06.07.2023. Po navedenoj RIA nisu izkontrolisani svi navedeni temelji stubova kontaktne mreze , a isto tako izkontrolisani su temelj Koji nisu navedeni u RIA. Br : 101,103,105, 72,74,76,80,82,L24, L26.

NO.	FOTO DOKUMENTACIJA	OPIS	KOMENTAR
4	 `	RIA-g0724 km 168+450 - 168+675 Prijem oplate- temelja stuba kontaktne mreže brojevi : L 1-2, L 1-3, 1-13, 1-14, 1-15	Datum - 06.07.2023. Po navedenoj RIA nisu izkontrolisani svi navedeni temelji stubova kontaktne mreze , a isto tako izkontrolisani su temelj Koji nisu navedeni u RIA. Br : 1-11, 1-12, L1-3 , 1-13 , 1-14.

DNEVNI IZVEŠTAJ ŽEDNIK - DRŽAVNA GRANICA 07.07.2023. petak

NO.	FOTO DOKUMENTACIJA	OPIS	KOMENTAR
1	 ` 	**RIA-g8583** **Projekat nadvožnjaka na km 180+970,30** Prijem i pregled oplate - pešačke staze 10l i 10d	Datum - 07.07.2023. Radovi izvedeni po projektu i u granici dozvoljenih odstupanja

NO.	FOTO DOKUMENTACIJA	OPIS	KOMENTAR
2		**RIA-g8562** **Peronski zidovi u stanici Subotica km 176+607.309** Pregled i prijem oplate - Peron III - Kape peronskih zidova Z1	Datum - 07.07.2023. Geodetsko obelezavanje i pracenje izvodjenja vrsi se sa neadekvatnih poligonih tacaka koje nisu odredjene po predvidjenom protokolu i nisu prihvacene kao vazece.

NO.	FOTO DOKUMENTACIJA	OPIS	KOMENTAR
3	 	**RIA-g8566** **Peronski zidovi u stanici Subotica km 176+607.309** Pregled i prijem oplate - Peron IV - Spoj stopa peronskih zidova TKO33 sa TKO34	Datum - 07.07.2023. Radovi izvedeni po projektu i u granici dozvoljenih odstupanja

NO.	FOTO DOKUMENTACIJA	OPIS	KOMENTAR
4	 `	**RIA-g8564** **Peronski zidovi u stanici Subotica km 176+607.309** Pregled i prijem oplate - Peron IV - Spoj peronskogida Z1 sa TKO-34	Datum - 07.07.2023. Geodetsko obelezavanje i pracenje izvodjenja vrsi se sa neadekvatnih poligonih tacaka koje nisu odredjene po predvidjenom protokolu i nisu prihvacene kao vazece.

NO.	FOTO DOKUMENTACIJA	OPIS	KOMENTAR
5		**RIA-g8568** **Peronski zidovi u stanici Subotica km 176+607.309** Pregled i prijem oplate - Peron III - Peronski zid Z1	Datum - 07.07.2023. Radovi izvedeni po projektu i u granici dozvoljenih odstupanja

NO.	FOTO DOKUMENTACIJA	OPIS	KOMENTAR
6		**RIA-g0736** **km 169+500 - 170+000** Prijem oplate- temelja stuba kontaktne mreže brojevi : 86, 88, 90, 92, L26, 94, 96, 98, 100, 102, 104	Datum - 07.07.2023. Radovi izvedeni po projektu i u granici dozvoljenih odstupanja

DNEVNI IZVEŠTAJ ŽEDNIK - DRŽAVNA GRANICA 10.07.2023. ponedeljak

NO.	FOTO DOKUMENTACIJA	OPIS	KOMENTAR
1		**RIA-g0740** **km 170+000 - 170+400** Prijem oplate- temelja stuba kontaktne mreže brojevi : 117, 118, 119, 120, 121, 122, 123, 124, 125, 126, 127, 128, 129, 130	Datum - 10.07.2023. Radovi izvedeni po projektu i u granici dozvoljenih odstupanja

NO.	FOTO DOKUMENTACIJA	OPIS	KOMENTAR
2		**RIA-g8652** **Peronski zidovi u stanici Subotica km 176+607.309** Pregled i prijem oplate - Kape peronskih zidova Z5	Datum - 10.07.2023. Geodetsko obelezavanje i pracenje izvodjenja vrsi se sa neadekvatnih poligonih tacaka koje nisu odredjene po predvidjenom protokolu i nisu prihvacene kao vazece.

NO.	FOTO DOKUMENTACIJA	OPIS	KOMENTAR
3		**RIA-g0742** **km 177+830 - 177+944** Prijem oplate- temelja stuba kontaktne mreže brojevi : 9, 10, 11, L3-1, 12, L4-1, 13, 14	Datum - 10.07.2023. Radovi izvedeni po projektu i u granici dozvoljenih odstupanja

.

DNEVNI IZVEŠTAJ ŽEDNIK - DRŽAVNA GRANICA 11.07.2023. utorak

NO.	FOTO DOKUMENTACIJA	OPIS	KOMENTAR
1		**RIA-g8687** **Službeni pothodnik** **Subotica km 175+819,48** Pregled i prijem oplate - donje ploče kampada K10	Datum - 11.07.2023. Geodetsko obelezavanje i pracenje izvodjenja vrsi se sa neadekvatnih poligonih tacaka koje nisu odredjene po predvidjenom protokolu i nisu prihvacene kao vazece.

NO.	FOTO DOKUMENTACIJA	OPIS	KOMENTAR
2		**RIA-g8689** **Službeni pothodnik** **Subotica km 175+819,48** Prijem i pregled oplate - zidova kampada k7,k8,k8a i k9 desna strana gledano u pravcu k1-k10	Datum - 11.07.2023. Geodetsko obelezavanje i pracenje izvodjenja vrsi se sa neadekvatnih poligonih tacaka koje nisu odredjene po predvidjenom protokolu i nisu prihvacene kao vazece.

NO.	FOTO DOKUMENTACIJA	OPIS	KOMENTAR
3	 	**RIA-g8679** **Projekat nadvožnjaka na km 179+395,78** Pregled oplate -ivicnih venaca i pešačkih staza na S1 i S8	Datum - 11.07.2023. Radovi izvedeni po projektu i u granici dozvoljenih odstupanja

NO.	FOTO DOKUMENTACIJA	OPIS	KOMENTAR
4	`	**RIA-g0744** **km 170+400 - 170+700** Prijem oplate- temelja stuba kontaktne mreže brojevi (127,129,L31,L33,131,L35, 133,135,137,139,L37,141)	Datum - 11.07.2023. Radovi izvedeni po projektu i u granici dozvoljenih odstupanja

NO.	FOTO DOKUMENTACIJA	OPIS	KOMENTAR
5	`	**RIA-g0746** **km 178+000 - 178+175** Prijem oplate- temelja stuba kontaktne mreže (brojevi 15,16,17,18,19,20,21,)	Datum - 11.07.2023. Radovi izvedeni po projektu i u granici dozvoljenih odstupanja

DNEVNI IZVEŠTAJ ŽEDNIK - DRŽAVNA GRANICA 12.07.2023. sreda

NO.	FOTO DOKUMENTACIJA	OPIS	KOMENTAR
1		RIA-g0752 km 170+400 - 170+900 Prijem oplate temelja stuba kontaktne mreže (brojevi : 145,147,149,118, 20,122,124,126,128,130, 132,134,136,138)	Datum - 12.07.2023. Radovi izvedeni po projektu i u granici dozvoljenih odstupanja

NO.	FOTO DOKUMENTACIJA	OPIS	KOMENTAR
2	 	**RIA-g2970** **Donji stroj na stanici Naumovicevo km 165+943-167+585.96** Geodetska Ispitivanja- zaš titni sloj na 1.koloseku na km 166+150-166+375; 166+500-166+600;	Datum - 12.07.2023. Radovi izvedeni po projektu i u granici dozvoljenih odstupanja

NO.	FOTO DOKUMENTACIJA	OPIS	KOMENTAR
2	 	**RIA-g2970** **Donji stroj na stanici Naumovicevo km 165+943-167+585.96** Geodetska Ispitivanja- zaš titni sloj na 1.koloseku na km 166+650-167+200; 167+225-167+550	Datum - 12.07.2023. Radovi izvedeni po projektu i u granici dozvoljenih odstupanja

NO.	FOTO DOKUMENTACIJA	OPIS	KOMENTAR
3	 	**RIA-g2971** **Donji stroj na stanici Naumovicevo km 165+943-167+585.96** Geodetska Ispitivanja- zaš titni sloj na 2.koloseku na km 166+150-166+375; 166+500-166+600;	Datum - 12.07.2023. Radovi izvedeni po projektu i u granici dozvoljenih odstupanja

NO.	FOTO DOKUMENTACIJA	OPIS	KOMENTAR
4	`	**RIA-g2972** **Donji stroj na stanici Naumovicevo km 165+943-167+585.96** Geodetska Ispitivanja- zaš titni sloj na 3.koloseku na km 167+225-167+858	Datum - 12.07.2023. Radovi izvedeni po projektu i u granici dozvoljenih odstupanja

NO.	FOTO DOKUMENTACIJA	OPIS	KOMENTAR
5	` 	**RIA-g2973** **Donji stroj na stanici Naumovicevo km 165+943-167+585.96** Geodetska Ispitivanja- zaš titni sloj na 4.koloseku na km 166+500-166+600; 166+650-167+075	Datum - 12.07.2023. Radovi izvedeni po projektu i u granici dozvoljenih odstupanja

NO.	FOTO DOKUMENTACIJA	OPIS	KOMENTAR
6		**RIA-g2969** **Donji stroj na stanici Naumovicevo km 165+900-165+950** Geodetsko Ispitivanja-zaštitni sloj	Datum - 12.07.2023. Radovi izvedeni po projektu i u granici dozvoljenih odstupanja

NO.	FOTO DOKUMENTACIJA	OPIS	KOMENTAR
7	 	**RIA-g8715** **TKK Otvorena pruga Naumovićevo-Subotica km 171+951** Prijem i pregled oplate-zidova TKK okna br. 5,6	Datum - 12.07.2023. Radovi u toku, nije spremno za prijem.

DNEVNI IZVEŠTAJ ŽEDNIK - DRŽAVNA GRANICA 13.07.2023. četvrtak

NO.	FOTO DOKUMENTACIJA	OPIS	KOMENTAR
1	 	**RIA-g8719** **Peronski zidovi u stanici Subotica km 176+607.309** Pregled i prijem oplate - Peron III - stope peronskih zidova z1	Datum - 13.07.2023. Radovi izvedeni po projektu i u granici dozvoljenih odstupanja

NO.	FOTO DOKUMENTACIJA	OPIS	KOMENTAR
2		**RIA-g8717** **Peronski zidovi u stanici Subotica km 176+607.309** Pregled i prijem oplate - Peron IV - spoj stopa sa TKO 32 -spoj peronskog zida sa TKO 33 spoj stopa sa TKO35	Datum - 13.07.2023. Geodetsko obelezavanje i pracenje izvodjenja vrsi se sa neadekvatnih poligonih tacaka koje nisu odredjene po predvidjenom protokolu i nisu prihvacene kao vazece.

NO.	FOTO DOKUMENTACIJA	OPIS	KOMENTAR
3		**RIA-g2995** **Donji stroj od km 176+975-177+200** Geodetska ispitivanja- meš avine za izradu sloja ojačanja tla (pesak - drobljeni kameni agregat 31,5/63mm)	Datum - 13.07.2023. Radovi izvedeni po projektu i u granici dozvoljenih odstupanja

NO.	FOTO DOKUMENTACIJA	OPIS	KOMENTAR
4	 	**RIA-g019** **PS Subotica km 177+180** Geodetski prijem izvedene oplate temeljnih greda i zidova između osa 1 i 6	Datum - 13.07.2023. Radovi izvedeni po projektu i u granici dozvoljenih odstupanja

NO.	FOTO DOKUMENTACIJA	OPIS	KOMENTAR
5	`	**RIA-g8724** **Projekat nadvožnjaka na km 168+690,06** Pregled oplate obalni stub S1 prvi takt	Datum - 13.07.2023. Radovi izvedeni po projektu i u granici dozvoljenih odstupanja

NO.	FOTO DOKUMENTACIJA	OPIS	KOMENTAR
6	`	**RIA-g0754** **km 170+400 - 170+900** Prijem i ugradnja oplate temelja stuba kontaktne mreže (brojevi 128,130,L31,L32,L33,L34, 132,L35,L36,134,136,138, 140,142,144)	Datum - 13.07.2023. Radovi izvedeni po projektu i u granici dozvoljenih odstupanja

DNEVNI IZVEŠTAJ ŽEDNIK - DRŽAVNA GRANICA 14.07.2023. petak

NO.	FOTO DOKUMENTACIJA	OPIS	KOMENTAR
1		**RIA-g8751** **Projekat nadvožnjaka na km 184+258,37** Geodetska Ispitivanja - Podtlo u zoni stuba 6. nadvožnjak	Datum - 14.07.2023. Podtlo nije provereno zato sto je ugradjen novi sloj nasipa od peska.

NO.	FOTO DOKUMENTACIJA	OPIS	KOMENTAR
2		**RIA-g8753** **Peronski zidovi u stanici Subotica km 176+607.309** Pregled i prijem oplate - peronski zidovi z1 stacionaze 176+625 do 176+640	Datum - 14.07.2023. Geodetsko obelezavanje i pracenje izvodjenja vrsi se sa neadekvatnih poligonih tacaka koje nisu odredjene po predvidjenom protokolu i nisu prihvacene kao vazece.

NO.	FOTO DOKUMENTACIJA	OPIS	KOMENTAR
3		**RIA-g8738** **Peronski zidovi u stanici Subotica km 176+607.309** Pregled i prijem oplate - Peron III - peronski zidovi z1 I stope peronskih zidova z1	Datum - 14.07.2023. Radovi izvedeni po projektu i u granici dozvoljenih odstupanja

NO.	FOTO DOKUMENTACIJA	OPIS	KOMENTAR
4		**RIA-g2991** **Donji stroj na km 176+975-177+200** Geodetski radovi-prirodna mešavina šljunka za izradu prelaznog sloja	Datum - 14.07.2023. Radovi izvedeni po projektu i u granici dozvoljenih odstupanja

NO.	FOTO DOKUMENTACIJA	OPIS	KOMENTAR
5	 ` 	**RIA-g3017** **Donji stroj na stanici Naumovicevo km 163+500 do 165+950** Geodetsko Ispitivanja-zaštitni sloj	Datum - 14.07.2023. Radovi izvedeni po projektu i u granici dozvoljenih odstupanja

NO.	FOTO DOKUMENTACIJA	OPIS	KOMENTAR
6	`	**RIA-g0756** **km 170+600 - 171+200** Prijem i ugradnja oplate temelja stuba kontaktne mreže (brojevi:134,L37,L38,142, 144,146,148,151,L39,153, 155,157)	Datum - 14.07.2023. Radovi izvedeni po projektu i u granici dozvoljenih odstupanja

DNEVNI IZVEŠTAJ ŽEDNIK - DRŽAVNA GRANICA 17.07.2023. ponedeljak

NO.	FOTO DOKUMENTACIJA	OPIS	KOMENTAR
1	 	**RIA-g8780** **Projekat nadvožnjaka na km 180+970,30** Prijem i pregled oplate - pešačke staze 13l i 13d	Datum - 17.07.2023. Radovi izvedeni po projektu i u granici dozvoljenih odstupanja
2		**RIA-g8795** **Službeni pothodnik Subotica km 175+819,48** Prijem i pregled oplate - zidovi kampade k5 i k6 leva strana gledano u pravcu k1-K10	Datum - 17.07.2023. Geodetsko obelezavanje i pracenje izvodjenja vrsi se sa neadekvatnih poligonih tacaka koje nisu odredjene po predvidjenom protokolu i nisu prihvacene kao vazece.

NO.	FOTO DOKUMENTACIJA	OPIS	KOMENTAR
3		**RIA-g8799** **TKO Železnička Stanica Naumovićevo km 166+392** Pregled oplate-gornje ploče TKO-2	Datum - 17.07.2023. Radovi u toku , nije spremno za prijem.

NO.	FOTO DOKUMENTACIJA	OPIS	KOMENTAR
4		**RIA-g8794** **Pothodnik u stanici Naumovićevo** Pregled oplate - gornje ploče lifta kampada K2	Datum - 17.07.2023. Radovi u toku , nije spremno za prijem.

NO.	FOTO DOKUMENTACIJA	OPIS	KOMENTAR
5	`	**RIA-g8790** **Peronski zidovi u stanici Naumovićevo km 166+392** Prijem i pregled oplate- III faze perosnkih zidova-kape od TKO-17 do TKO-20	Datum - 17.07.2023. Radovi u toku , nije spremno za prijem.

NO.	FOTO DOKUMENTACIJA	OPIS	KOMENTAR
6	`	**RIA-g0762** **km 170+600 - 171+200** Prijem i ugradnja oplate temelja stuba kontaktne mreže (brojevi 153,154,155,156, 157, L41,158,L42,159,160, 161,162,163,164,165)	Datum - 17.07.2023. Radovi izvedeni po projektu i u granici dozvoljenih odstupanja

.

DNEVNI IZVEŠTAJ ŽEDNIK - DRŽAVNA GRANICA 18.07.2023. utorak

NO.	FOTO DOKUMENTACIJA	OPIS	KOMENTAR
1		**RIA-g8848** **Projekat nadvožnjaka na km 176+274** Geodetska ispitivanja-pod tla retenzije 7.1	Datum - 18.07.2023. Radovi izvedeni po projektu i u granici dozvoljenih odstupanja

NO.	FOTO DOKUMENTACIJA	OPIS	KOMENTAR
2		**RIA-g8860** **Peronski zidovi u stanici Subotica km 176+607.309** Pregled i prijem oplate-Peron IV - spoj zidova sa TKO 32 spoj zidova sa TKO 35	Datum - 18.07.2023. Geodetsko obelezavanje i pracenje izvodjenja vrsi se sa neadekvatnih poligonih tacaka koje nisu odredjene po predvidjenom protokolu i nisu prihvacene kao vazece.

NO.	FOTO DOKUMENTACIJA	OPIS	KOMENTAR
3	 	**RIA-g3023** **Donji stroj na km** **162+000 - 163+500** Geodetsko ispitivanje mešavina šljunka i kamena (drobljeni kameni agregat 31mm) za izradu zaštitnog sloja	Datum - 18.07.2023. Radovi nisu izvedeni u celoj duzini kako je najavljeno. Od 162 + 000 do 162 + 625 Radovi su u toku I nije spremno za prijem. Od 162 + 625 do 163 + 500 Radovi su izvedeni u skladu sa projektom i u granicama dozvoljenog odstupanja.

NO.	FOTO DOKUMENTACIJA	OPIS	KOMENTAR
4		**RIA-g0764** **km 170+600 - 171+300** Prijem i ugradnja oplate temelja stuba kontaktne mreže (brojevi : L41,158,L42,159, 160,161,162,163,164,165, 166)	Datum - 18.07.2023. Radovi izvedeni po projektu i u granici dozvoljenih odstupanja

DNEVNI IZVEŠTAJ ŽEDNIK - DRŽAVNA GRANICA 19.07.2023. sreda

NO.	FOTO DOKUMENTACIJA	OPIS	KOMENTAR
1		**RIA-g8950** **Projekat nadvožnjaka na km 168+690,06** Prijem oplate stuba S2, segment 1	Datum - 19.07.2023. Radovi izvedeni po projektu i u granici dozvoljenih odstupanja

NO.	FOTO DOKUMENTACIJA	OPIS	KOMENTAR
2		**RIA-g022** **PS Subotica km 177+180** Prijem oplate stuba S2, segment 1	Datum - 19.07.2023. Radovi izvedeni po projektu i u granici dozvoljenih odstupanja

NO.	FOTO DOKUMENTACIJA	OPIS	KOMENTAR
3	 	**RIA-g0768** **km 170+700 -171+400** Prijem i ugradnja oplate temelja stuba kontaktne mreže (brojevi :166,167,168, 169, 170,171,172,173,174,L43, L44,175, 176,177,178,179)	Datum - 19.07.2023. Radovi izvedeni po projektu i u granici dozvoljenih odstupanja

DNEVNI IZVEŠTAJ ŽEDNIK - DRŽAVNA GRANICA 20.07.2023. četvrtak

NO.	FOTO DOKUMENTACIJA	OPIS	KOMENTAR
1		**RIA-g8964** **Projekat podvožnjaka na km 176+274,56** Prijem i pregled oplate -ab podloga ispod crpne stanice CS2	Datum - 20.07.2023. Radovi izvedeni po projektu i u granici dozvoljenih odstupanja

NO.	FOTO DOKUMENTACIJA	OPIS	KOMENTAR
2	 	**RIA-g8970** **Peronski zidovi u stanici Subotica km 176+607.309** Pregled i prijem oplate - Peron IV - stope peronskih zidova z1	Datum - 20.07.2023. Radovi izvedeni po projektu i u granici dozvoljenih odstupanja

NO.	FOTO DOKUMENTACIJA	OPIS	KOMENTAR
3		**RIA-g3071** **from km 165+943 to km 165+893, left track** Iskop za kanalete od km 165+943 do km 165+893 - levi kolosek - probna deonica	Datum - 20.07.2023. Radovi izvedeni po projektu i u granici dozvoljenih odstupanja

NO.	FOTO DOKUMENTACIJA	OPIS	KOMENTAR
4	 	**RIA-g0770** **km 172+200 - 172+400** Prijem i ugradnja oplate temelja stuba kontaktne mreže (brojevi : L43,L44,175,176,177,178, 179,180,181,182,183,184, L45,L46	Datum - 20.07.2023. Radovi izvedeni po projektu i u granici dozvoljenih odstupanja

NO.	FOTO DOKUMENTACIJA	OPIS	KOMENTAR
5		**RIA-g3070** **Pristupna saobraćajnica industrijskim objektima od km 170+834 pruge** Pristupna saobraćajnica industrijskim objektima od km 170+834 pruge. Geodetsko ispitivanje - nasipa 0-63- densa strana	Datum - 20.07.2023. Radovi izvedeni po projektu i u granici dozvoljenih odstupanja

DNEVNI IZVEŠTAJ ŽEDNIK - DRŽAVNA GRANICA 21.07.2023. petak

NO.	FOTO DOKUMENTACIJA	OPIS	KOMENTAR
1		**RIA-g3096** **Donji stroj na km 176+400-176+600** Geodetska Ispitivanja-materijala prirodna meš avina šljunka za izradu prelaznog sloja	Datum - 21.07.2023. Radovi izvedeni po projektu i u granici dozvoljenih odstupanja

NO.	FOTO DOKUMENTACIJA	OPIS	KOMENTAR
2		**RIA-g0217** **od km** **176+450 -176+600** Geodetski prijem rova drenaže broj 4p,izliv 4p u 3p i drenažni rov 3p	Datum - 21.07.2023. Radovi izvedeni po projektu i u granici dozvoljenih odstupanja

NO.	FOTO DOKUMENTACIJA	OPIS	KOMENTAR
3		**RIA-g8990** **Službeni pothodnik** **Subotica km 175+819,48** Pregled i prijem oplate-zidovi kampada k10	Datum - 21.07.2023. Radovi izvedeni po projektu i u granici dozvoljenih odstupanja

NO.	FOTO DOKUMENTACIJA	OPIS	KOMENTAR
4		**RIA-g0772** **km 176+190 - 176+225** Prijem i ugradnja oplate temelja stuba kontaktne mreže (brojevi : 200-J2, G12-J2, G11-J2, 206-J2, L54-JLX)	Datum - 21.07.2023. Radovi izvedeni po projektu i u granici dozvoljenih odstupanja

NO.	FOTO DOKUMENTACIJA	OPIS	KOMENTAR
5		**RIA-g0774** **km 172+400 - 172+600** Prijem i ugradnja oplate temelja stuba kontaktne mreže (brojevi : 183,184,L45,L46,185,186, 187,188,189,190,L47,L48, 191,192,193,194))	Datum - 21.07.2023. Radovi izvedeni po projektu i u granici dozvoljenih odstupanja

DNEVNI IZVEŠTAJ ŽEDNIK - DRŽAVNA GRANICA 24.07.2023. ponedeljak

NO.	FOTO DOKUMENTACIJA	OPIS	KOMENTAR
1		**RIA-g9026** **Projekat nadvožnjaka na km 168+690,06** Prijem oplate naglavne grede - stubno mesto S4	Datum - 24.07.2023. Kontrola izvrsena nakon betoniranja. Radovi izvedeni po projektu i u granici dozvoljenih odstupanja

NO.	FOTO DOKUMENTACIJA	OPIS	KOMENTAR
2		**RIA-g3102** **DENIVELACIJA LOKALNOG PUTA NA KM 184+258.47 PRUGE** Geodetska ispitivanja - pod tla -servisna saobraćajnica 1	Datum - 24.07.2023. Radovi izvedeni po projektu i u granici dozvoljenih odstupanja

NO.	FOTO DOKUMENTACIJA	OPIS	KOMENTAR
3		**RIA-g0782** **km 172+700 - 172+900** Prijem i ugradnja oplate temelja stuba kontaktne mreže (brojevi : 199,200,L51,L52,201,202, 203,204,205,206,207,208, 209,210,L53,L54)	Datum - 24.07.2023. Radovi izvedeni po projektu i u granici dozvoljenih odstupanja

.

DNEVNI IZVEŠTAJ ŽEDNIK - DRŽAVNA GRANICA 25.07.2023. utorak

NO.	FOTO DOKUMENTACIJA	OPIS	KOMENTAR
1	 	**RIA-g3131** **Donji stroj na stanici Naumovicevo** **km 161+000 do 162+000** Geodetsko Ispitivanja-zaštitni sloj	Datum - 25.07.2023. Radovi izvedeni po projektu i u granici dozvoljenih odstupanja

NO.	FOTO DOKUMENTACIJA	OPIS	KOMENTAR
2		**RIA-g0798** **km 172+700 - 172+900** Prijem i ugradnja oplate temelja stuba kontaktne mreže (brojevi :199,200,L51,L52, 204,205,206,207,208))	Datum - 25.07.2023. Radovi izvedeni po projektu i u granici dozvoljenih odstupanja

NO.	FOTO DOKUMENTACIJA	OPIS	KOMENTAR
3	 	**RIA-g9063** **Projekat nadvožnjaka na km 180+970,30** Prijem i pregled oplate-oplate pešačke staze 14l i 14d	Datum - 25.07.2023. Radovi izvedeni po projektu i u granici dozvoljenih odstupanja

NO.	FOTO DOKUMENTACIJA	OPIS	KOMENTAR
4		**RIA-g9081** **Pothodnik u stanici Subotica km 176+610.91** Prijem i pregled oplate-donja ploca lifta uz kampadu k4a	Datum - 25.07.2023. Radovi izvedeni po projektu i u granici dozvoljenih odstupanja

NO.	FOTO DOKUMENTACIJA	OPIS	KOMENTAR
5		**RIA-g9078** **Projekat podvožnjaka na km 176+274,56** Pregled i prijem oplate-prvi takt zidova retenzije 7.1.	Datum - 25.07.2023. Radovi u toku nije spremno za prijem.

DNEVNI IZVEŠTAJ ŽEDNIK - DRŽAVNA GRANICA 26.07.2023. sreda

NO.	FOTO DOKUMENTACIJA	OPIS	KOMENTAR
1		**RIA-g3134** **Pristupna saobraćajnica industrijskim objektima od km 179+395.87 pruge** Geodetsko ispitivanje - Podtlo km 1+350-1+365	Datum - 26.07.2023. RIA je kasno najavljena , preko podtla je vec nasut kamen.

NO.	FOTO DOKUMENTACIJA	OPIS	KOMENTAR
2		**RIA-g3135** **Pristupna saobraćajnica industrijskim objektima od km 179+395.87 pruge** Geodetsko ispitivanje - nasipa 0-63- km 0+700-0+725	Datum - 26.07.2023. Radovi izvedeni po projektu i u granici dozvoljenih odstupanja

NO.	FOTO DOKUMENTACIJA	OPIS	KOMENTAR
3		**RIA-g9092** **Propust na km 178+780** Izrada sloja mršavog betona d=8 cm propusta kampade 8	Datum - 26.07.2023. Radovi izvedeni po projektu i u granici dozvoljenih odstupanja

NO.	FOTO DOKUMENTACIJA	OPIS	KOMENTAR
4		**RIA-g9093** **TKK Otvorena pruga Naumovićevo-Subotica km 176+191** Prijem i pregled oplate-donje ploče tkko okna 10	Datum - 26.07.2023. Kontrola izvrsena nakon betoniranja. Radovi izvedeni po projektu i u granici dozvoljenih odstupanja

NO.	FOTO DOKUMENTACIJA	OPIS	KOMENTAR
5		RIA-g0101 Železnička Stanica Subotica (176+200.16) - dogradnja novog objekta Provera iskopa zemlje za Temeljne trake objekta.	Datum - 26.07.2023. Radovi izvedeni po projektu i u granici dozvoljenih odstupanja

NO.	FOTO DOKUMENTACIJA	OPIS	KOMENTAR
6		**RIA-g9100** **Projekat podvožnjaka na km 176+274,56** Pregled i prijem oplate-temeljne ploče elementa P3	Datum - 26.07.2023. Radovi u toku nije spremno za prijem.

NO.	FOTO DOKUMENTACIJA	OPIS	KOMENTAR
7		**RIA-g0806** **km 176+450 - 176+550** Prijem oplate- temelja stuba kontaktne mreže brojevi : 250, 256, 257, L62, 268	Datum - 26.07.2023. Radovi izvedeni po projektu i u granici dozvoljenih odstupanja

NO.	FOTO DOKUMENTACIJA	OPIS	KOMENTAR
8		**RIA-g9094** **Pothodnik u stanici Subotica km 176+610.91** Prijem i pregled oplate zidova lifta (prvi takt)	Datum - 26.07.2023. Radovi u toku nije spremno za prijem

NO.	FOTO DOKUMENTACIJA	OPIS	KOMENTAR
9		**RIA-g0802** **km 178+200 - 178+400** Prijem oplate- temelja stuba kontaktne mreže brojevi : 22, 23, 24, 25, 26, L7, L8, 27, 28, 29, 30	Datum - 26.07.2023. Radovi izvedeni po projektu i u granici dozvoljenih odstupanja

DNEVNI IZVEŠTAJ ŽEDNIK - DRŽAVNA GRANICA 27.07.2023. četvrtak

NO.	FOTO DOKUMENTACIJA	OPIS	KOMENTAR
1	 	**RIA-g9112** **Projekat nadvožnjaka na km 180+970,30** Prijem i pregled oplate-oplate pešačke staze 16l i 16d	Datum - 27.07.2023. Kontrola izvrsena nakon betoniranja. Radovi izvedeni po projektu i u granici dozvoljenih odstupanja

NO.	FOTO DOKUMENTACIJA	OPIS	KOMENTAR
2		**RIA-g3147** **Pristupna saobraćajnica industrijskim objektima od km 184+258.47 pruge** Geodetsko kontrola - 10. sloja nasipa od peska km0+325-0+365	Datum - 27.07.2023. Radovi izvedeni po projektu i u granici dozvoljenih odstupanja

NO.	FOTO DOKUMENTACIJA	OPIS	KOMENTAR
3		**RIA-g3145** **Donji stroj na** **km 160+000 do 161+000** Geodetska kontrola- zaš titni sloj	Datum - 27.07.2023. Radovi izvedeni po projektu i u granici dozvoljenih odstupanja

NO.	FOTO DOKUMENTACIJA	OPIS	KOMENTAR
4		**RIA-g9116** **Projekat podvožnjaka na** **km 176+274,56** Pregled i prijem oplate-donja temeljna ploča elementa P3	Datum - 27.07.2023. Radovi izvedeni po projektu i u granici dozvoljenih odstupanja

NO.	FOTO DOKUMENTACIJA	OPIS	KOMENTAR
5	 	**RIA-g0810** **km 178+400 - 178+700** Prijem oplate- temelja stuba kontaktne mreže brojevi : 41, 42, L11, L12, 45, 46, 47, 48, 49, 50	Datum - 27.07.2023. Radovi izvedeni po projektu i u granici dozvoljenih odstupanja

DNEVNI IZVEŠTAJ ŽEDNIK - DRŽAVNA GRANICA 28.07.2023. petak

NO.	FOTO DOKUMENTACIJA	OPIS	KOMENTAR
1		**RIA-g9159** **Projekat podvožnjaka na km 176+274,56** Pregled i prijem oplate- donja temeljna ploča retenzije 7.2	Datum - 28.07.2023. Radovi u toku , ije spremno za prijem.

NO.	FOTO DOKUMENTACIJA	OPIS	KOMENTAR
2		**RIA-g0816** **km 178+400 - 178+700** Prijem oplate- temelja stuba kontaktne mreže brojevi: 53, 54, 55, 56, L13, L14, 57, 58, 59	Datum - 28.07.2023. Radovi izvedeni po projektu i u granici dozvoljenih odstupanja

NO.	FOTO DOKUMENTACIJA	OPIS	KOMENTAR
3		**RIA-g0818** **km 178+400 - 178+700** Prijem oplate- temelja stuba kontaktne mreže brojevi : 60, 61, L15, L16, 63, 64	Datum - 28.07.2023. Radovi izvedeni po projektu i u granici dozvoljenih odstupanja

NEDELJNI IZVEŠTAJ NADZORA – WEEKLY REPORT BY THE SUPERVISION

Nedelja / Week: 03.07.2023-09.07.2023
Vreme / Weather: Oblačno, Sonce/ Cloudy, Sunny 20º - 28ºC

Projekat: Modernizacija i rekonstrukcija mađarsko-srpske železničke pruge na teritoriji Republike Srbije, deonica Novi Sad-Subotica

Project: Modernization and Reconstruction of the Hungarian-Serbian railway line in the territory of the Republic of Serbia, section Novi Sad-Subotica

Oblast: Signalni sistemi
Predmet: Novi Sad, Niš, Subotica
1.Tokom prošle nedelje / 03.07.2023-09.07.2023/ izvođača radova za SS – CRSC (China Railway Signal & Communication Corporation Limited) u stanici Novi Sad nastavio sa ugradnja unutrašnja SS oprema:

- ✓ Elektronske postavnice ,
- ✓ CTC ormare,
- ✓ CSM ormare,
- ✓ Razvodnog ormana sa uzemljenjem i
- ✓ Kombinovanog ormana

na sistemu osiguranja železničke pruge Novi Sad-
Subotica-državna granica.
Tokom prošle nedelje / 03.07.2023-09.07.2023/ završeno je postavljanje 4 bakarnih uzemljenja, urađeno je 16 priključaka za uzemljenje od 16 mm^2 u stanici Novi Sad I završeno je postavljanje i pričvršćivanje nosača kablova unutar napojne prostorije
U stanici Subotica su demontirana signalna oprema i relejni ormani i otpremljeni na skladišni prostor

Železnice Srbije u Subotici

Bio je prisutan tim Stručnog nadzora za SS Nikola Jankulovski.
Na deonici između Novi Sad i Naumovičeva tokom prošle nedelje/03.07.2023-09.07.2023/produžili su radove na postavljanju SS/TK prodora.
Tokom prošle nedelje / 03.07.2023-09.07.2023/ nadzorni organ je dobio obaveštenje o prekidu kabla za PP na redovnom sastanku Subotica 06.07.2023 pretstavnika Investitora, Ministarstva Građevinarstva i Sapobraćaja i Izvođača održan 06.Jula 2023 u 13:00 casova u stanici Subotica. Nadzorni organ hitno je poslao dopis da intervenišeu vezi nastalog defekta na kablu blizu stanice Subotica.

NEDELJNI IZVEŠTAJ NADZORA – WEEKLY REPORT BY THE SUPERVISION

Nedelja / Week: 10.07.2023-16.07.2023
Vreme / Weather: Sunce/ Sunny 25º - 35ºC

Projekat: Modernizacija i rekonstrukcija mađarsko-srpske železničke pruge na teritoriji Republike Srbije, deonica Novi Sad-Subotica

Project: Modernization and Reconstruction of the Hungarian-Serbian railway line in the territory of the Republic of Serbia, section Novi Sad-Subotica

Oblast: Signalni sistemi
Predmet: Novi Sad, Niš, Subotica
1.Tokom prošle nedelje / 10.07.2023-16.07.2023/ izvođača radova za SS – CRSC (China Railway Signal & Communication Corporation Limited) u stanici Novi Sad nastavio sa ugradnja unutrašnja SS oprema:

- ✓ Elektronske postavnice ,
- ✓ CTC ormare,
- ✓ CSM ormare,
- ✓ Razvodnog ormana sa uzemljenjem i
- ✓ Kombinovanog ormana

na sistemu osiguranja železničke pruge Novi Sad-
Subotica-državna granica.
Bio je prisutan tim Stručnog nadzora za SS Nikola Jankulovski.
2.Na deonici između Novi Sad i Naumovičeva tokom prošle nedelje/10.07.2023-16.07.2023/produžili su radove na postavljanju SS/TK prodora.

NEDELJNI IZVEŠTAJ NADZORA – WEEKLY REPORT BY THE SUPERVISION

Nedelja / Week: 17.07.2023-23.07.2023
Vreme / Weather: Sonce/ Cloudy, Sunny 23º - 38ºC

Projekat: Modernizacija i rekonstrukcija mađarsko-srpske železničke pruge na teritoriji Republike Srbije, deonica Novi Sad-Subotica

Project: Modernization and Reconstruction of the Hungarian-Serbian railway line in the territory of the Republic of Serbia, section Novi Sad-Subotica

Oblast: Signalni sistemi
Predmet: Novi Sad, Niš, Subotica
1.Tokom prošle nedelje / 17.07.2023-23.07.2023/ dana 21.07.2023–izvršen je tehnički prijem (FAT) 6 komada skretnica za stanicu Zmajevo i stanicu Subotica u Voslohu- Niš. Bio je prisutan tim Stručnog nadzora za SS N.J. i gornjeg stroja P.K.
Sa strane Stručnog nadzora za SS N.J. zatraženo je merenje sile prekretanja skretnica levo i desno i dobiveni su bili sledeci rezultati:

1. Skretnica Br .10 desna 60E1 R760 - Zmajevo
sila podešavanja skretnica levo – 2000N
sila podešavanja skretnica desno – 2300N
2. Skretnica Br .3 desna 60E1 R760 - Zmajevo
sila podešavanja skretnica levo – 2300N
sila podešavanja skretnica desno – 2100N
3.Skretnica Br.76 desna 49E1 R300 – Subotica
sila podešavanja skretnica levo – 1800N
sila podešavanja skretnica desno – 1700N
4. Skretnica Br.77 leva 49E1 R300 – Subotica
sila podešavanja skretnica levo – 1500N
sila podešavanja skretnica desno – 1400N
5. Skretnica Br.50 desna 49E1 R200 – Subotica
sila podešavanja skretnica levo – 900N
sila podešavanja skretnica desno – 700N
6. Skretnica Br.63 desna 49E1 R200 – Subotica
sila podešavanja skretnica levo – 1000N
sila podešavanja skretnica desno – 900N
Takodje sa strane Stručnog nadzora za SS N.J. zatraženo je da se proveri uklapanje jezička na naležnu šinu. Za sve 2 skretnice je bilo 2mm uklapanja i 4 mm ne uklapanja.

Tokom prošle nedelje / 17.07.2023-23.07.2023/ izvođača radova za SS – CRSC (China Railway Signal & Communication Corporation Limited) u stanici Novi Sad nastavio sa ugradnja unutrašnja SS oprema:
Elektronske postavnice ,
CTC ormare,
CSM ormare,
Razvodnog ormana sa uzemljenjem i
Kombinovanog ormana
na sistemu osiguranja železničke pruge Novi Sad-
Subotica-državna granica.
Unutar SS prostorije stanice Novi Sad postavljen je senzor za temperaturu i vlažnost, kao i test uređaj za ispitivanje izolacije.
Unutar napojne prostorije stanice Novi Sad montirani su razvodni ormani, oprema za zaštitu od groma, ormani za nadzor distributivne mreže.
Bio je prisutan tim Stručnog nadzora za SS Nikola Jankulovski.
Na deonici između Novi Sad i Naumovičeva tokom prošle nedelje/17.07.2023-23.07.2023/produžili su radove na postavljanju SS/TK prodora.
Trenutno sledeća tabela pokazuje

procenat izvršenja prodora:

Section 1: Novi Sad-VRBAS NOVA	
Amount	329
Amount completed	170
Percent complete	52%
Section 2: VRBAS NOVA-NAUMOVICEVO	
Amount	219
Amount completed	73
Percent complete	33%
Section 3: NAUMOVICEVO-SUBOTICA	
Amount	270
Amount completed	30
Percent complete	11%

GPS Map Camera
Niš, , Serbia
Bulevar 12. februara bb, Niš, Serbia
Lat 43.337523°
Long 21.874034°
21/07/23 11:54 AM GMT +02:00
Google

GPS Map Camera
Niš, , Serbia
Bulevar 12. februara bb, Niš, Serbia
Lat 43.337523°
Long 21.874034°
21/07/23 11:54 AM GMT +02:00
Google


GPS Map Camera
Niš, , Serbia
Bulevar 12. februara bb, Niš, Serbia
Lat 43.337523°
Long 21.874034°
21/07/23 12:22 PM GMT +02:00
Google

GL. P/60
60E1 - 760 - 1:14 - BR - 3 R
GPS Map Camera
Niš, , Serbia
Bulevar 12. februara bb, Niš, Serbia
Lat 43.337523°
Long 21.874034°
21/07/23 12:22 PM GMT +02:00
Google

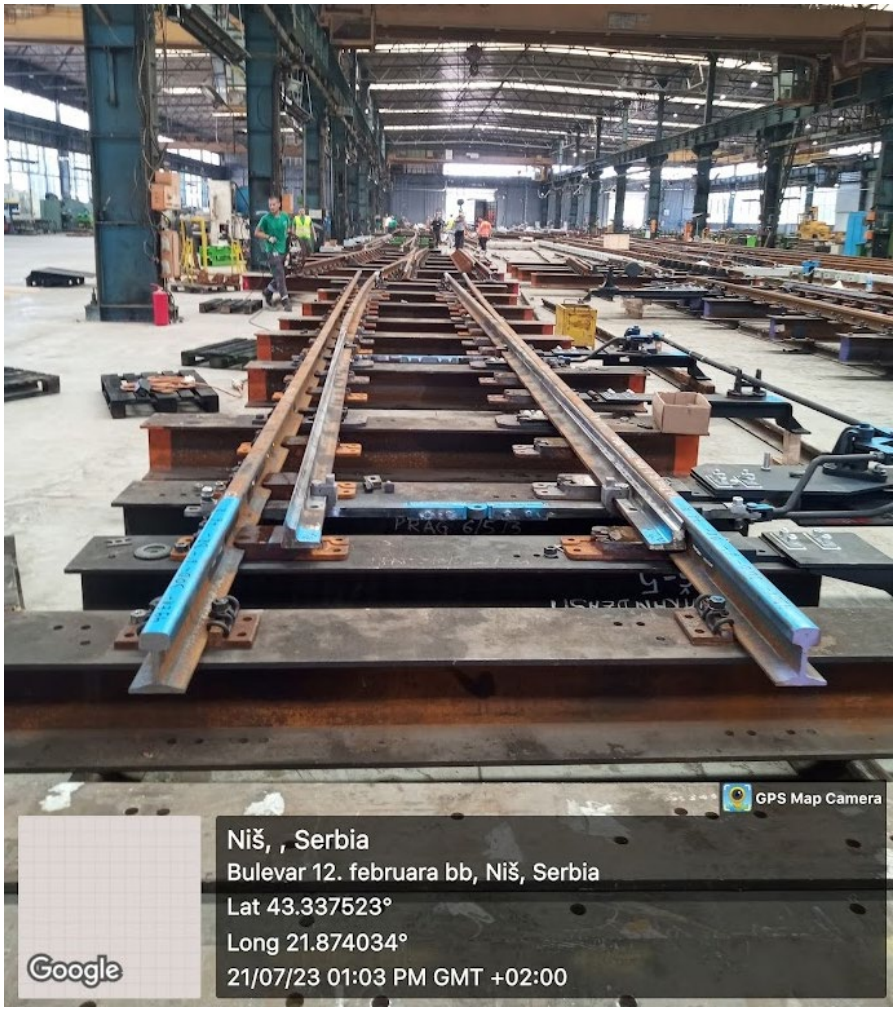
GPS Map Camera
Niš, , Serbia
Bulevar 12. februara bb, Niš, Serbia
Lat 43.337523°
Long 21.874034°
21/07/23 01:03 PM GMT +02:00
Google

GPS Map Camera
Niš, , Serbia
Bulevar 12. februara bb, Niš, Serbia
Lat 43.337523°
Long 21.874034°
21/07/23 01:17 PM GMT +02:00
Google

GPS Map Camera
Niš, , Serbia
Bulevar 12. februara bb, Niš, Serbia
Lat 43.337523°
Long 21.874034°
21/07/23 01:34 PM GMT +02:00
Google


GPS Map Camera
Niš, , Serbia
Bulevar 12. februara bb, Niš, Serbia
Lat 43.337523°
Long 21.874034°
21/07/23 01:34 PM GMT +02:00
Google

NEDELJNI IZVEŠTAJ NADZORA – WEEKLY REPORT BY THE SUPERVISION

Nedelja / Week: 24.07.2023-30.07.2023
Vreme / Weather: Sonce/ Cloudy, Sunny 23º - 38ºC

Projekat: Modernizacija i rekonstrukcija mađarsko-srpske železničke pruge na teritoriji Republike Srbije, deonica Novi Sad-Subotica

Project: Modernization and Reconstruction of the Hungarian-Serbian railway line in the territory of the Republic of Serbia, section Novi Sad-Subotica

Oblast: Signalni sistemi
Predmet: Novi Sad, Niš, Subotica
1.Tokom prošle nedelje / 24.07.2023-30.07.2023/ dana 28.07.2023–izvršen je tehnički prijem (FAT) 3 komada skretnica za stanicu Zmajevo i stanicu Subotica u Voslohu- Niš. Bio je prisutan tim Stručnog nadzora za SS N.J. i gornjeg stroja P.K.
Sa strane Stručnog nadzora za SS N.J. zatraženo je merenje sile prekretanja skretnica levo i desno i dobiveni su bili sledeci rezultati:

1. Skretnica Br .12 desna 60E1 R760 - Zmajevo
sila podešavanja skretnica levo – 2400N
sila podešavanja skretnica desno – 2500N
2. Skretnica Br .11 desna 60E1 R760 - Zmajevo
sila podešavanja skretnica levo – 2100N
sila podešavanja skretnica desno – 2200N
3. Skretnica Br.37 leva 49E1 R200 – Subotica
sila podešavanja skretnica levo – 1000N
sila podešavanja skretnica desno – 800N
Takodje sa strane Stručnog nadzora za SS N.J. zatraženo je da se proveri uklapanje jezička na naležnu šinu. Za sve 2 skretnice je bilo 2mm uklapanja i 4 mm ne uklapanja.
Tokom protekle nedelje, 25.07.2023. godine, izvršen je fabrički prijem i vizuelni pregled temelja signalE za stanicu Novi Sad.
S51 - 16 kom. NOVI SAD
S41 - 3 kom. NOVI SAD
S31 - 16 kom. NOVI SAD
S21 - 4 kom. NOVI SAD
S11 - 16 kom. NOVI SAD
Bio je prisutan tim Stručnog nadzora za SS N.J. i konstrukcije D.T.
Tokom prošle nedelje / 24.07.2023-30.07.2023/ izvođača radova za SS – CRSC (China Railway Signal & Communication Corporation Limited) u stanici Novi Sad nastavio sa ugradnja unutrašnja SS oprema:
Elektronske postavnice ,
CTC ormare,
CSM ormare,
Razvodnog ormana sa uzemljenjem i
Kombinovanog ormana
na sistemu osiguranja železničke pruge Novi Sad-Subotica-državna granica.
Dva napojna kabla su postavljena na policu CBI ormana i završeno je postavljanje industrijskog mrežnog ormana CTC i displeja. Dva mrežna kabla su postavljena na policu CBI ormana.

Bio je prisutan tim Stručnog nadzora za SS Nikola Jankulovski.
Na deonici između Novi Sad i Naumovičeva tokom prošle nedelje/24.07.2023-30.07.2023/produžili su radove na postavljanju SS/TK prodora.
Trenutno sledeća tabela pokazuje
procenat izvršenja prodora:

Section 1: Novi Sad-VRBAS NOVA	
Amount	329
Amount completed	170
Percent complete	52%
Section 2: VRBAS NOVA-.NAUMOVICEVO	
Amount	219
Amount completed	78
Percent complete	35%
Section 3: NAUMOVICEVO-SUBOTICA	
Amount	270
Amount completed	43
Percent complete	16%

Nis, Vosloh prijem skretnice

49 E1 - 200 -
GPS Map Camera
Niš, , Serbia
Bulevar 12. februara bb, Niš, Serbia
Lat 43.336839°
Long 21.87429°
28/07/23 12:27 PM GMT +02:00
Google


GPS Map Camera
Niš, , Serbia
Bulevar 12. februara bb, Niš, Serbia
Lat 43.337085°
Long 21.874797°
28/07/23 12:28 PM GMT +02:00
Google

GPS Map Camera
Niš, , Serbia
Bulevar 12. februara bb, Niš, Serbia
Lat 43.337361°
Long 21.874783°
28/07/23 12:10 PM GMT +02:00
Google

GPS Map Camera
Niš, , Serbia
Bulevar 12. februara bb, Niš, Serbia
Lat 43.336839°
Long 21.87429°
28/07/23 12:21 PM GMT +02:00
Google

Shabac GALEB group, prijem temelje za signale

NEDELJNI IZVEŠTAJ BEZBEDNOSTI I ZDRAVLJA NA RADU

Za deonicu 1 : Novi Sad – Vrbas, čvor Novi Sad

03.07.2023.-09.07.2023.

Glavni izvođač radova i njegovi podizvođači izvode radove prema nedeljnom planu rada. Plan rada je dostavljen Nadzoru u dogovorenom terminu. Pored nedeljnog plana Nadzoru se dostavlja i dnevni plan rada na koji postoje primedbe o kojima je Glavni izvođač radova obavešten pismeno.

U toku redovnih obilazaka u Zmajevu od km 102 do km 103 se uočava konstantno prisustvo radnika koji rade na arheološkim nalazištima u neposrednoj blizini trase. Radnici nemaju nikakve dokumente niti poseduju lična zaštitna sredstva. Prema njihovoj izjavi radovi su pri kraju.

Mere Bezbednosti i zdravlja na radu na gradilištu su uglavnom u skladu sa Planom preventivnih mera. U toku obilazaka uočene su manje nepravilnosti koje se ogledaju u nekorišćenju ličnih zaštitnih sredstava i opreme za rad na visini. Nakon opomene nepravilnosti su otklonjenje.

Glavni izvođač radova i svi podizvođači koji su trenutno na gradilištu deonice 1 poseduju kompletnu i ažurnu dokumentaciju Bezbednosti i zdravlja na radu.

Inspektorat za rad, Odeljenje inspekcije rada Novi Sad, je završio inspekciju na delu gradilišta Novi Sad – Vrbas. U toku inspekcije kontrolisano je stanje primene mera BZR na gradilištu i ažurnost dokumentacije i to u Timu Nadzora. Prilikom inspekcije postupajući Inspektor nije uočio nikakve nepravilnosti na gradilištu niti u dokumentaciji Tima Nadzora.

Slike sa obilaska gradilišta

Stanica Novi Sad

Radovi unutar stanice Novi Sad

Podvožnjak u Partizanskoj ulici u Novom Sadu

Novi Sad – okolina Ranžirne stanice km 78+377

TPS Novi Sad

Gornje Sajlovo

Rasputnica Sajlovo

Stepanovićevo- Železnička stanica

Kisač-Železnička stanica

Zmajevo-Železnička stanica

Novi Sad – industrijska zona kanal DTD

Gornje Sajlovo-pruga

Kisač-Stepanovićevo km 95+825

Novi Sad- Rumenka, km 81+700

Zmajevo, km 98+850

Zmajevo, km 105+031

Zmajevo, km 102+309

Rumenka km 82+159

Zmajevo km 101+980

Novi Sad, km 80+800

Zmajevo, km 98+149

Zmajevo, km 98+200

Stepanovićevo, km 95+376

Rumenka, km 84+370

Rumenka, km 85+200

Rumenka, km 84+870

Rumenka, km 83+470

Novi Sad, km 78+450

Rumenka, km 84+700

Stepanovićevo, km 97+027

Rumenka, km 85+300

Zmajevo, km 101+130

Zmajevo, km 100+250

Zmajevo, km 103+602

Novi Sad, km 79+700

EVP Novi Sad, km 79+998

Stepanovićevo, km 96+000

Zmajevo km 106+300

Zmajevo, km 110+351

Zmajevo, km 108+115

NEDELJNI IZVEŠTAJ BEZBEDNOSTI I ZDRAVLJA NA RADU

Za deonicu 1 : Novi Sad – Vrbas, čvor Novi Sad

09.07.2023.-16.07.2023.

Glavni izvođač radova i njegovi podizvođači izvode radove prema dnevnom planu rada. Planovi rada se dostavljaju Nadzoru sa zakašnjenjem i to sa delimičnim lokacijama i opisima rada.

U toku redovnih obilazaka u Zmajevu na km 102+500 se uočava manje prisustvo radnika koji rade na arheološkim nalazištima. Radnici nemaju nikakve dokumente niti poseduju lična zaštitna sredstva i nalaze se na trasi Projekta.

Mere Bezbednosti i zdravlja na radu na gradilištu su uglavnom u skladu sa Planom preventivnih mera. U toku obilazaka uočene su manje nepravilnosti koje se ogledaju u nekorišćenju ličnih zaštitnih sredstava i opreme za rad na visini. Nakon opomene i udaljavanja sa mesta rada nepravilnosti su otklonjenje.

Glavni izvođač radova i svi podizvođači koji su trenutno na gradilištu deonice 1 poseduju kompletnu i ažurnu dokumentaciju Bezbednosti i zdravlja na radu.

Ordžan je redovni mesečni sastanak koordinacije BZR sa predstavnicima Glavnog izvođača radova.

Slike sa obilaska gradilišta

Stanica Novi Sad

Radovi unutar stanice Novi Sad

Podvožnjak u Partizanskoj ulici u Novom Sadu

Novi Sad – okolina Ranžirne stanice km 78+377

TPS Novi Sad

Gornje Sajlovo

Rasputnica Sajlovo

Stepanovićevo- Železnička stanica

Kisač-Železnička stanica

Zmajevo-Železnička stanica

Novi Sad – industrijska zona kanal DTD

Gornje Sajlovo-pruga

Kisač-Stepanovićevo km 95+825

Novi Sad- Rumenka, km 81+700

Zmajevo, km 98+110

Zmajevo, km 105+031

Zmajevo, km 102+309

Rumenka km 82+159

Zmajevo km 101+980

Novi Sad, km 80+800

Zmajevo, km 98+149

Zmajevo, km 98+200

Stepanovićevo, km 95+376

Rumenka, km 84+400

Rumenka, km 84+809

Rumenka, km 84+870

Rumenka, km 83+470

Novi Sad, km 78+450

Rumenka, km 84+770

Stepanovićevo, km 97+027

Rumenka, km 85+300

Zmajevo, km 101+130

Zmajevo, km 100+250

Zmajevo, km 103+602

Novi Sad, km 79+700

EVP Novi Sad, km 79+998

Stepanovićevo, km 96+000

Zmajevo km 106+300

Zmajevo, km 110+351

Zmajevo, km 108+115

Kisač, km 89+984

Zmajevo, km 108+870

NEDELJNI IZVEŠTAJ BEZBEDNOSTI I ZDRAVLJA NA RADU

Za deonicu 1 : Novi Sad – Vrbas, čvor Novi Sad

17.07.2023.-23.07.2023.

Glavni izvođač radova i njegovi podizvođači izvode radove prema nedeljnom planu rada. Plan rada je dostavljen Nadzoru u dogovorenim rokovima. Uz nedeljni plan rada Glavni izvođač radova dostavlja i dnevne planove.

Radnici koji rade na arheološkim nalazištima u okolini gradilišta u Zmajevu nisu uočeni u toku redovnih obilazaka.

Mere Bezbednosti i zdravlja na radu na gradilištu su uglavnom u skladu sa Planom preventivnih mera. U toku obilazaka uočene su manje nepravilnosti koje se ogledaju u nekorišćenju ličnih zaštitnih sredstava i nedostatku kompletne dokumentacije. Nakon opomene i udaljavanja sa mesta rada nepravilnosti su otklonjenje u zadatom roku.

U Stepanovićevu na železničkoj stanici (km 97+300) tokom obilaska na gradilištu su zatečena deca predškolskog uzrasta u pratnji vaspitačica. Vaspitačice i deca su udaljeni sa gradilišta uz pratnju koordinatora za BZR. Održan je kraći razgovor sa vaspitačicama i direktorom predškolske ustanove i dobijena su obećanja da se ovakve situacije neće ponoviti.

Glavni izvođač radova i svi podizvođači koji su trenutno na gradilištu deonice 1 poseduju kompletnu i ažurnu dokumentaciju Bezbednosti i zdravlja na radu.

Izvršen je vanredni pregled BZR dokumentacije podizvođača koji su u prethodnom periodu imali radnike bez dokumenata ili nisu koristili zaštitna sredstva.

Slike sa obilaska gradilišta

Stanica Novi Sad

Radovi unutar stanice Novi Sad

Podvožnjak u Partizanskoj ulici u Novom Sadu

Novi Sad – okolina Ranžirne stanice km 78+377

TPS Novi Sad

Gornje Sajlovo

Rasputnica Sajlovo

Stepanovićevo- Železnička stanica

Kisač-Železnička stanica

Zmajevo-Železnička stanica

Novi Sad – industrijska zona kanal DTD

Gornje Sajlovo-pruga

Kisač-Stepanovićevo km 95+825

Novi Sad- Rumenka, km 81+700

Zmajevo, km 98+110

Zmajevo, km 105+031

Zmajevo, km 102+309

Rumenka km 82+159

Zmajevo km 101+980

Novi Sad, km 80+800

Zmajevo, km 98+149

Zmajevo, km 98+200

Stepanovićevo, km 95+376

Rumenka, km 84+400

Rumenka, km 84+809

Rumenka, km 84+870

Rumenka, km 83+470

Novi Sad, km 78+780

Rumenka, km 84+770

Stepanovićevo, km 97+027

Rumenka, km 85+300

Zmajevo, km 101+130

Zmajevo, km 100+250

Zmajevo, km 103+602

Novi Sad, km 79+700

EVP Novi Sad, km 79+998

Stepanovićevo, km 96+000

Zmajevo km 106+300

Zmajevo, km 110+351

Zmajevo, km 108+115

Kisač, km 89+984

Zmajevo, km 108+870

Stepanovićevo, km 97+470

NEDELJNI IZVEŠTAJ BEZBEDNOSTI I ZDRAVLJA NA RADU

Za deonicu 1 : Novi Sad – Vrbas, čvor Novi Sad

24.07.2023.-30.07.2023.

Glavni izvođač radova i njegovi podizvođači izvode radove prema nedeljnom planu rada. Plan rada je dostavljen Nadzoru u dogovorenim rokovima. Uz nedeljni plan rada Glavni izvođač radova dostavlja i dnevne planove.

Mere Bezbednosti i zdravlja na radu na gradilištu su u najvećoj meri u skladu sa Planom preventivnih mera. U toku obilazaka uočene su manje nepravilnosti koje se ogledaju u nekorišćenju ličnih zaštitnih sredstava. Radnici koji nisu koristili lična zaštitna sredstva udaljeni sa gradilišta.

U Zmajevu na gradilištu vijadukta (km 98+110) tokom obilaska na gradilištu je zatečen prodavac lubenica sa ženom i dvoje dece. Došao je po pozivu izvođača radova CCECC. Oko njega su zatečeni radnici bez ikakve zaštitne opreme dok su se u neposrednoj blizini izvodili radovi i koristile radne mašine. Prodavac sa porodicom je udaljen sa gradilišta a radnici upućeni u kamp na gradilištu radi opremanja kompletnom opremom BZR. Upućeno pismeno upozorenje Glavnom izvođaču radova.

Glavni izvođač radova i svi podizvođači koji su trenutno na gradilištu deonice 1 poseduju kompletnu i ažurnu dokumentaciju Bezbednosti i zdravlja na radu.

Slike sa obilaska gradilišta

Stanica Novi Sad

Radovi unutar stanice Novi Sad

Podvožnjak u Partizanskoj ulici u Novom Sadu

Novi Sad – okolina Ranžirne stanice km 78+377

TPS Novi Sad

Gornje Sajlovo

Rasputnica Sajlovo

Stepanovićevo- Železnička stanica

Kisač-Železnička stanica

Zmajevo-Železnička stanica

Novi Sad – industrijska zona kanal DTD

Gornje Sajlovo-pruga

Kisač-Stepanovićevo km 95+825

Novi Sad- Rumenka, km 81+700

Zmajevo, km 98+110

Zmajevo, km 105+031

Zmajevo, km 102+309

Rumenka km 82+159

Zmajevo km 101+980

Novi Sad, km 80+800

Zmajevo, km 98+149

Zmajevo, km 98+200

Stepanovićevo, km 95+376

Rumenka, km 86+748

Rumenka, km 84+820

Rumenka, km 84+870

Rumenka, km 83+470

Novi Sad, km 78+780

Rumenka, km 84+770

Stepanovićevo, km 97+027

Rumenka, km 85+300

Zmajevo, km 101+130

Zmajevo, km 100+250

Zmajevo, km 103+602

Novi Sad, km 79+700

EVP Novi Sad, km 79+998

Stepanovićevo, km 96+000

Zmajevo km 106+300

Vrbas, km 110+351

Zmajevo, km 108+115

Kisač, km 89+984

Zmajevo, km 108+870

Stepanovićevo, km 97+470

Vrbas, km 111+253

NEDELJNI IZVEŠTAJ BEZBEDNOSTI I ZDRAVLJA NA RADU
Za deonicu 2: Vrbas – Naumovićevo
u periodu od 03.07.2023. do 08.07.2023.

U ovom periodu nije bilo vanrednih događaja.

Na gradilištima na deonici 2 je prilično umanjen obim radova i smanjen broj radnika i mehanizacije sem na dva vijadukta.

Na gradilištu se primenjuju lične i kolektivne mere Bezbednosti i zdravlja na radu u skladu sa Planom preventivnih mera uz neke manje nepravilnosti.

SHANDONG LUQIAO GROUP CO. LTD zapošljava, odnosno radno angažuje od 251 do 500 zaposlenih u skladu sa Zakonom o bezbednosti i zdravlja na radu ("Sl. glasnik RS", br.35/23) zaključio je Ugovor o radu sa punim radnim vremenom sa dva savetnika za bezbednost i zdravlje na radu.

Prilikom redovnih obilazaka gradilišta uočene su nepravilnosti u primeni neophodnih mera BZR od strane izvođača radova opisane u Prilogu br 6. Manje nepravilnosti se otklanjaju odmah po ukazivanju na njih.
Problemi se javljaju oko: nepravilnog montiranja skela (radnih podova), radnih platformi, privremene el. Instalacije (el.ormari, produžni kablovi, ispitivanja iste), ograđivanja i uređenosti gradilišta, prilazni putevi.

Na gradilištu se pojavljuju novi podizvođači radova, koje postojeći izvođači/podizvođači angažuju za rad na gradilištu, ne najavljuju/prijavljuju.
Isti nemaju blagovremeno dostavljenu prijavu o početku radova nadležnoj inspekciji rada, kao i ostalu obaveznu BZR dokumentaciju.

Slike sa obilaska gradilišta

Vrbas Podvožnjak 113+327,64

Vrbas Propust 113+547

Vrbas Pothodnik – Stanica 113+610

Vrbas Galerija 114+716,45

Vrbas Vijadukt 117+155,43

Vrbas Vijadukt 117+633,62

Vrbas Zgrada EVP 119

Vrbas Podvožnjak 118+708,31

Vrbas Nadvožnjak 120+571,30

Vrbas Nadvožnjak 125+191,62

Lovćenac Nadvožnjak 126+976

Lovćenac Prolaz 129+485

Mali Iđoš Nadvožnjak 131+245,45

Mali Iđoš Vijadukt 131+830,64

Mali Iđoš Nadvožnjak 135+112,95

Mali Iđoš Ecodukt 137+300

B Topola Nadvožnjak 139+003,02

B Topola Podvožnjak 142+055,50



Bačka Topola Podvožnjak 142+712,52

Bačka Topola Podvožnjak 143+536 Stanica

Bačka Topola Podvožnjak 143+729,21

Mali Beograd Nadvožnjak 152+282

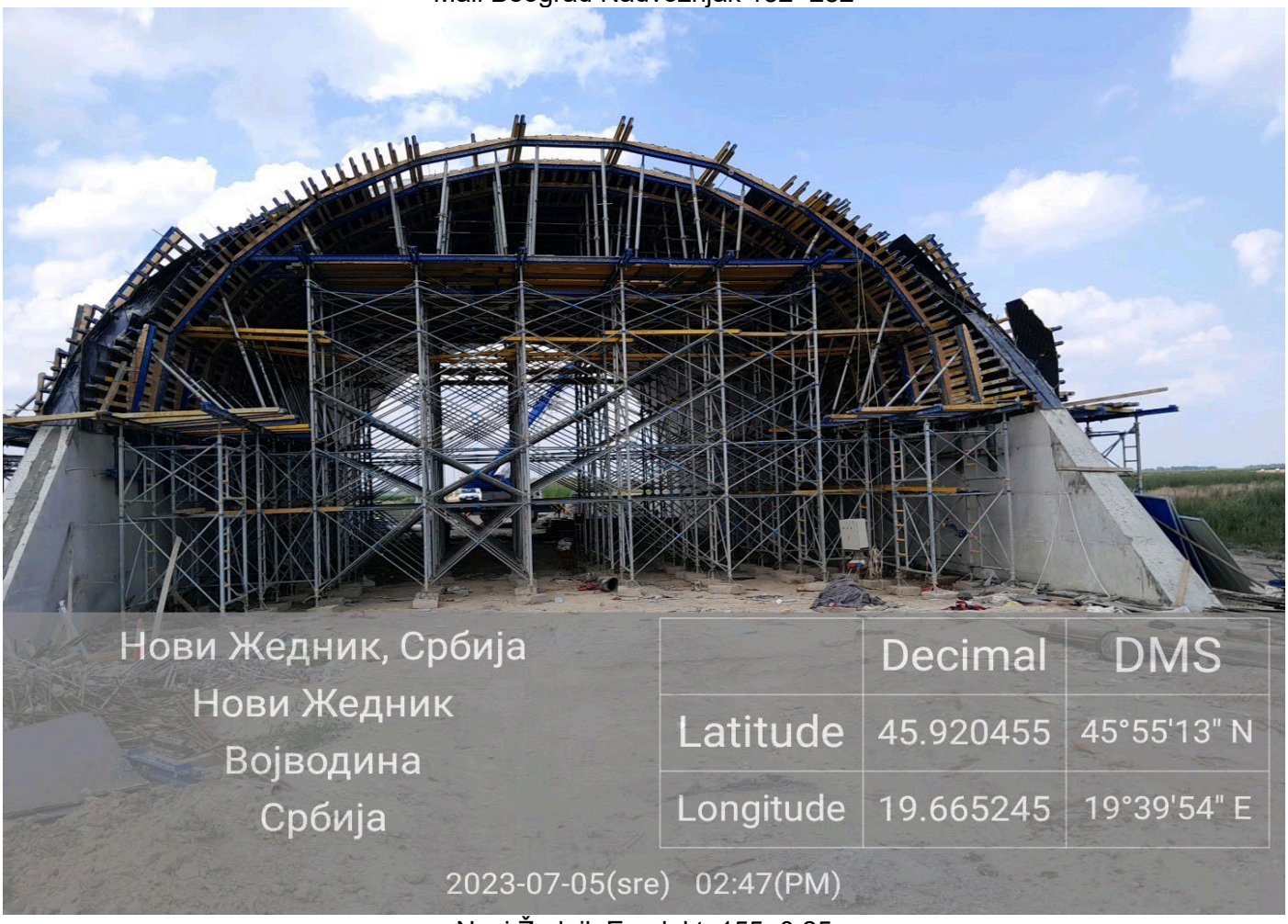

Novi Žednik Ecodukt 155+0,25

Novi Žednik Podvožnjak 156+453,73



Novi Žednik Stanica 157+139

Novi Žednik Podvožnjak 157+443,73

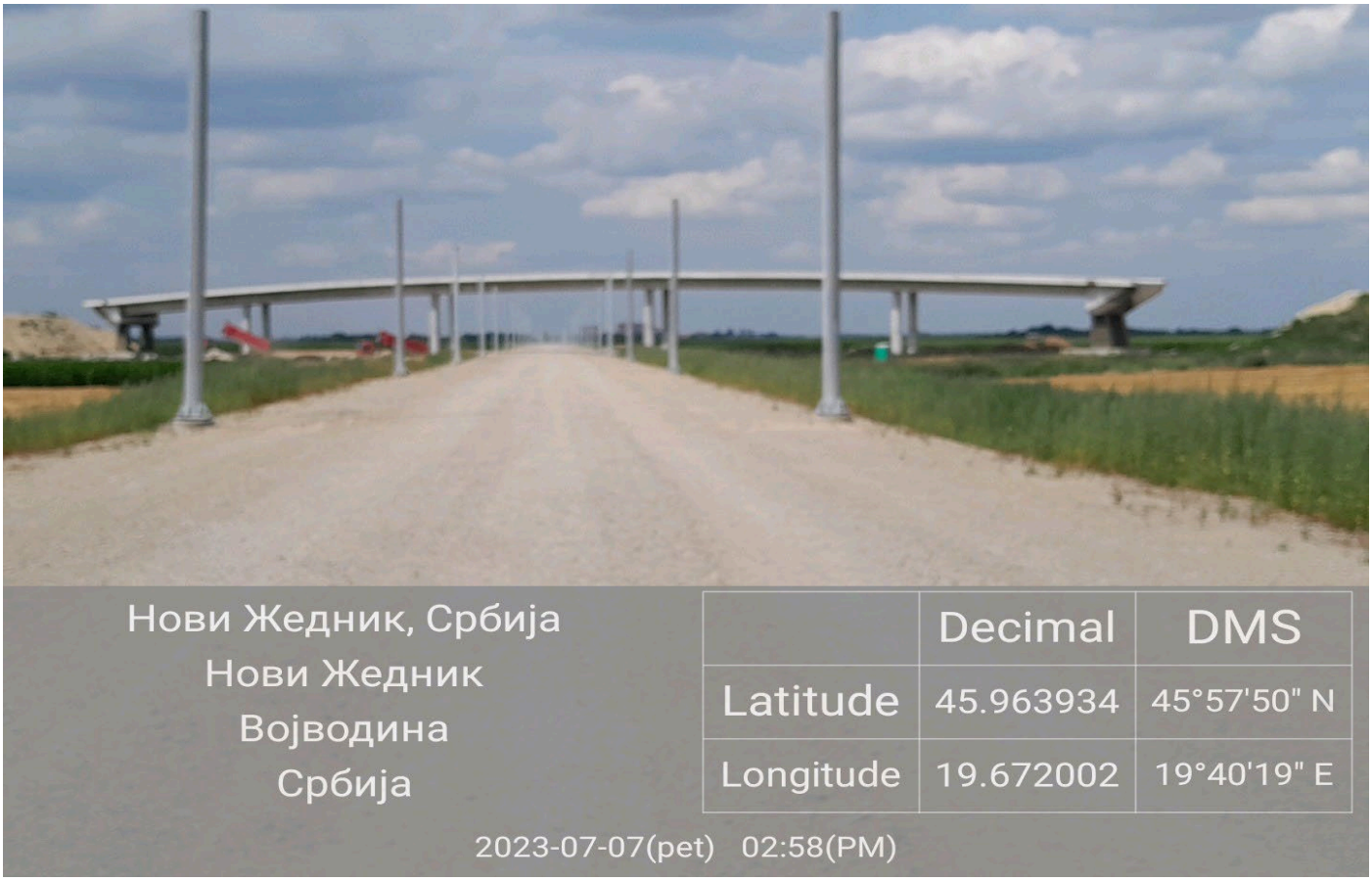

Verušić Nadvožnjak 160+094,84

Verušić Nadvožnjak 163+566,25

Predrag Filipović dipl.ing ZNR

NEDELJNI IZVEŠTAJ BEZBEDNOSTI I ZDRAVLJA NA RADU
Za deonicu 2: Vrbas – Naumovićevo
u periodu od 10.07.2023. do 15.07.2023.

U ovom periodu nije bilo vanrednih događaja.

Na gradilištima na deonici 2 je prilično umanjen obim radova i smanjen broj radnika i mehanizacije sem na dva vijadukta i podvožnjak u B.Topoli na 142+0,55 km.

Izvođači radova izvode radove prema nedeljnom planu rada. Plan rada je dostavljen Nadzoru u dogovorenom terminu

Na gradilištu se primenjuju lične i kolektivne mere Bezbednosti i zdravlja na radu u skladu sa Planom preventivnih mera uz neke manje nepravilnosti.

Prilikom redovnih obilazaka gradilišta uočene su nepravilnosti u primeni neophodnih mera BZR od strane izvođača radova opisane u Prilogu br 6. Manje nepravilnosti se otklanjaju odmah po ukazivanju na njih.
Problemi se javljaju oko: nepravilnog montiranja skela (radnih podova), radnih platformi, privremene el. Instalacije (el.ormari, produžni kablovi, ispitivanja iste), ograđivanja i uređenosti gradilišta, prilazni putevi.

Na gradilištu se pojavljuju novi podizvođači radova, koje postojeći izvođači/podizvođači angažuju za rad na gradilištu, ne najavljuju/prijavljuju.
Isti nemaju blagovremeno dostavljenu prijavu o početku radova nadležnoj inspekciji rada, kao i ostalu obaveznu BZR dokumentaciju.

Slike sa obilaska gradilišta

Vrbas Podvožnjak 113+327,64

Vrbas Propust 113+547

Vrbas Pothodnik – Stanica 113+610

Vrbas Galerija 114+716,45

Vrbas Vijadukt 117+155,43

Vrbas Vijadukt 117+633,62

Vrbas Podvožnjak 118+708,31

Vrbas Nadvožnjak 120+571,30

Vrbas Nadvožnjak 125+191,62

Lovćenac Nadvožnjak 126+976

Lovćenac Prolaz 129+485

Mali Iđoš Nadvožnjak 131+245,45

Mali Iđoš Vijadukt 131+830,64

Mali Iđoš Nadvožnjak 135+112,95

Mali Iđoš Ecodukt 137+300

B Topola Nadvožnjak 139+003,02

B Topola Podvožnjak 142+055,50



Bačka Topola Podvožnjak 142+712,52

Bačka Topola Podvožnjak 143+536 Stanica

Bačka Topola Podvožnjak 143+729,21

Zobnatica Nadvožnjak 147+137

Mali Beograd Nadvožnjak 152+282

Novi Žednik Ecodukt 155+0,25

Novi Žednik Podvožnjak 156+453,73



Novi Žednik Stanica 157+139



Novi Žednik Podvožnjak 157+443,73



Verušić Nadvožnjak 160+094,84

Verušić Nadvožnjak 163+566,25

Predrag Filipović dipl.ing ZNR

NEDELJNI IZVEŠTAJ BEZBEDNOSTI I ZDRAVLJA NA RADU
Za deonicu 2: Vrbas – Naumovićevo
u periodu od 17.07.2023. do 22.07.2023.

U ovom periodu nije bilo vanrednih događaja.

Na gradilištima na deonici 2 je prilično umanjen obim radova i smanjen broj radnika i mehanizacije.
Na dva vijadukta se izvode radovi u punom kapacitetu.

Puštanje podvožnjaka u saobraćaj B.Topola na 142+0.55 km (Bečejski put) je odložen za naredni period.

Izvođači radova izvode radove prema nedeljnom planu rada uz neke manje izmene. Plan rada je dostavljen Nadzoru u dogovorenom terminu

Na gradilištu se primenjuju lične i kolektivne mere Bezbednosti i zdravlja na radu u skladu sa Planom preventivnih mera uz neke manje nepravilnosti.

Prilikom redovnih obilazaka gradilišta uočene su nepravilnosti u primeni neophodnih mera BZR od strane izvođača radova opisane u Prilogu br 6. Manje nepravilnosti se otklanjaju odmah po ukazivanju na njih.
Problemi se javljaju oko: nepravilnog montiranja skela (radnih podova), radnih platformi, privremene el. Instalacije (el.ormari, produžni kablovi, ispitivanja iste), ograđivanja i uređenosti gradilišta, prilazni putevi.

Na gradilištu se pojavljuju novi podizvođači radova, koje postojeći izvođači/podizvođači angažuju za rad na gradilištu, ne najavljuju/prijavljuju.
Isti nemaju blagovremeno dostavljenu prijavu o početku radova nadležnoj inspekciji rada, kao i ostalu obaveznu BZR dokumentaciju.

Slike sa obilaska gradilišta

Vrbas Podvožnjak 113+327,64

Vrbas Propust 113+547

Vrbas Pothodnik – Stanica 113+610

Vrbas Galerija 114+716,45

Vrbas Vijadukt 117+155,43

Vrbas Vijadukt 117+633,62

Vrbas Podvožnjak 118+708,31



Vrbas Nadvožnjak 120+571,30

Vrbas Nadvožnjak 125+191,62

Lovćenac Nadvožnjak 126+976

Lovćenac Prolaz 129+485

Mali Iđoš Nadvožnjak 131+245,45

Mali Iđoš Vijadukt 131+830,64

Mali Iđoš Nadvožnjak 135+112,95

Mali Iđoš Ecodukt 137+300

B Topola Nadvožnjak 139+003,02

B Topola Podvožnjak 142+055,50

Bačka Topola Podvožnjak 142+712,52



Bačka Topola Podvožnjak 143+536 Stanica

Bačka Topola Podvožnjak 143+729,21

Zobnatica Nadvožnjak 147+137

Mali Beograd Nadvožnjak 152+282

Novi Žednik Ecodukt 155+0,25

Novi Žednik Podvožnjak 156+453,73



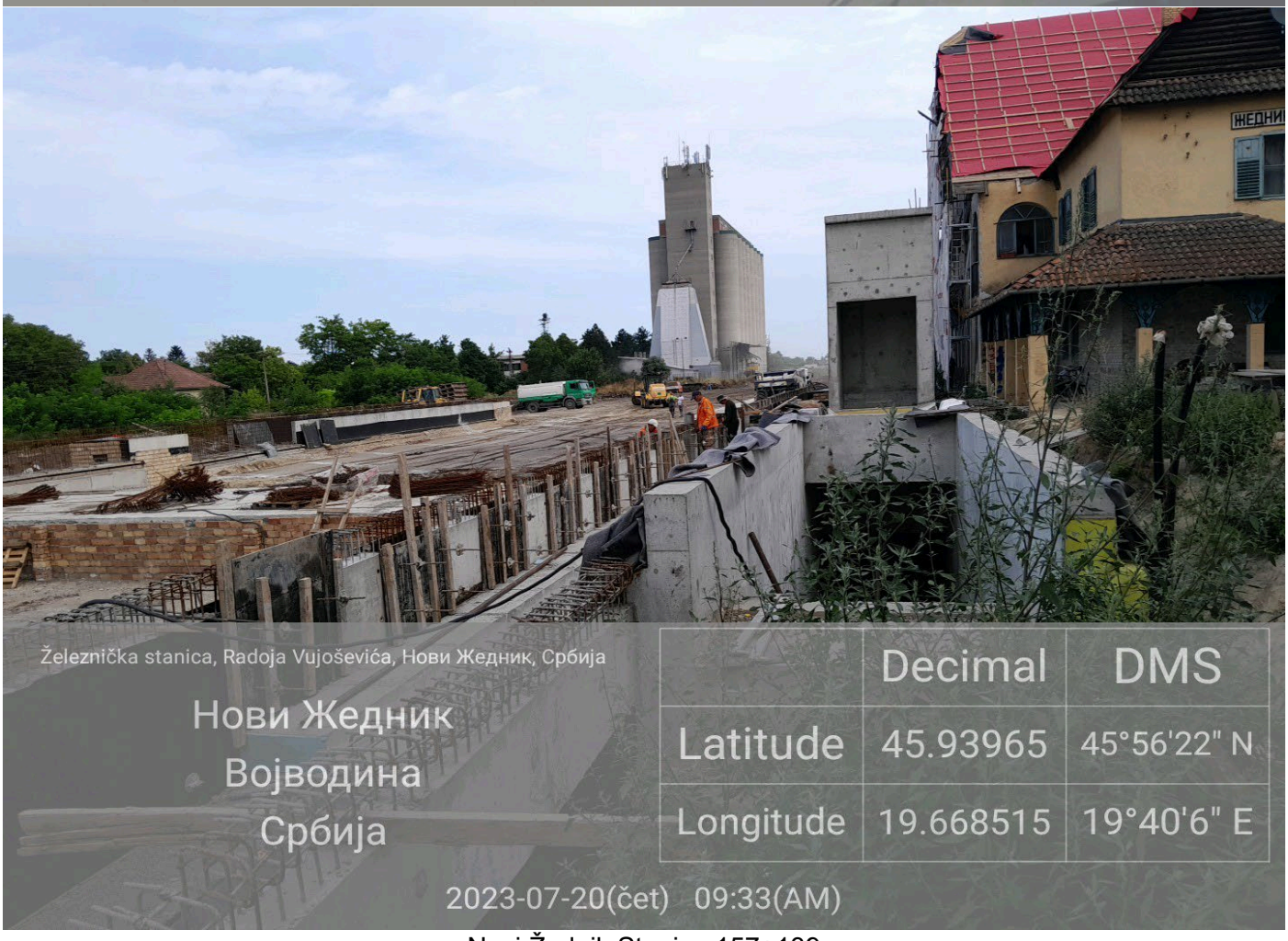

Novi Žednik Stanica 157+139

Novi Žednik Podvožnjak 157+443,73

Verušić Nadvožnjak 160+094,84

Verušić Nadvožnjak 163+566,25

Predrag Filipović dipl.ing ZNR

NEDELJNI IZVEŠTAJ BEZBEDNOSTI I ZDRAVLJA NA RADU
Za deonicu 2: Vrbas – Naumovićevo
u periodu od 24.07.2023. do 29.07.2023.

U ovom periodu nije bilo vanrednih događaja.

Na gradilištima na deonici 2 je prilično umanjen obim radova i smanjen broj radnika i mehanizacije.

Puštanje podvožnjaka u saobraćaj B.Topola na 142+0.55 km (Bečejski put) će biti u narednom periodu.

Zbog nastavka radova na podvožnjaku u Novom Žedniku na 157+443,73 km zatvoren je pružni prelaz i saobraćaj se obavlja obilaznicom. Na gradilištu se sprovode posebne mere bezbednosti i zdravlja na radu.

Izvođači radova izvode radove prema nedeljnom planu rada uz neke manje izmene. Plan rada je dostavljen Nadzoru u dogovorenom terminu

Na gradilištu se primenjuju lične i kolektivne mere Bezbednosti i zdravlja na radu u skladu sa Planom preventivnih mera uz neke manje nepravilnosti.

Prilikom redovnih obilazaka gradilišta uočene su nepravilnosti u primeni neophodnih mera BZR od strane izvođača radova opisane u Prilogu br 6. Manje nepravilnosti se otklanjaju odmah po ukazivanju na njih. Problemi se javljaju oko: privremene el. Instalacije (el.ormari, produžni kablovi, ispitivanja iste), nepravilnog montiranja skela (radnih podova), radnih platformi, ograđivanja i uređenosti gradilišta, prilazni putevi.

Na gradilištu se pojavljuju novi podizvođači radova, koje postojeći izvođači/podizvođači angažuju za rad na gradilištu, ne najavljuju/prijavljuju.
Isti nemaju blagovremeno dostavljenu prijavu o početku radova nadležnoj inspekciji rada, kao i ostalu obaveznu BZR dokumentaciju.

Slike sa obilaska gradilišta

Vrbas Podvožnjak 113+327,64

Vrbas Propust 113+547

Vrbas Pothodnik – Stanica 113+610

Vrbas Galerija 114+716,45

Vrbas Vijadukt 117+155,43

Vrbas Vijadukt 117+633,62

Vrbas Zgrada EVP 118 km

Vrbas Podvožnjak 118+708,31

Vrbas Nadvožnjak 120+571,30

Vrbas Nadvožnjak 125+191,62

Lovćenac Nadvožnjak 126+976

Lovćenac Prolaz 129+485

Mali Iđoš Nadvožnjak 131+245,45

Mali Iđoš Vijadukt 131+830,64

Mali Iđoš Nadvožnjak 135+112,95

Mali Iđoš Ecodukt 137+300

B Topola Nadvožnjak 139+003,02

B Topola Podvožnjak 142+055,50

Bačka Topola Podvožnjak 142+712,52

Bačka Topola Podvožnjak 143+536 Stanica

Bačka Topola Podvožnjak 143+729,21

Zobnatica Nadvožnjak 147+137

Mali Beograd Nadvožnjak 152+282

Novi Žednik Ecodukt 155+0,25

Novi Žednik Podvožnjak 156+453,73

Novi Žednik Stanica 157+139

Novi Žednik Podvožnjak 157+443,73

Verušić Nadvožnjak 160+094,84

Verušić Nadvožnjak 163+566,25

Predrag Filipović dipl.ing ZNR

NEDELJNI IZVEŠTAJ

za deonicu 3 : Granica R, Mađarske – Naumovićevo
u periodu od 03.07.2023 do 07.07.2023

Na deonici br. 3 gde radove izvodi SHANDONG LUQIAO GROUP CO. LTD, CHINA CIVIL ENGINEERIG CONSTRUCTION CORPORATION BALKAN OGRANAK BEOGRAD, CHINA RAILWAY CONSTRUCTION ELECTRIFICATION BUREAU GROUP CO. LTD SERBIA OGRANAK BEOGRAD i CHINA CIVIL ENGINEERING CONSTRUCTION CORPORATION sa podizvođačima i dalje se ne primenjuju u potpunosti mere kojima se osigurava bezbednost i zdravlje na radu u skladu sa Zakonom o bezbednosti i zdravlja na radu ("Sl. glasnik RS", br. 35/23) i važećim pravilnicima.
Na novootvorenim gradilištima na deonici br. 3 SHANDONG LUQIAO GROUP CO. LTD,CHINA CIVIL ENGINEERIG CONSTRUCTION CORPORATION BALKAN OGRANAK BEOGRAD i CHINA CIVIL ENGINEERING CONSTRUCTION CORPORATION nisu sačininili prijavu početka radova i dostavili je Inspekciji rada u Severnobačkom upravnom okrugu. Takođe nije izvršena ni dopuna Elaborata o uređenju gradilišta i radilišta za sva novootvorena gradilišta u skladu sa novim Zakonon o bezbednosti i zdravlju na radu (Sl. glasnik RS br.35/23) i Pravilnikom o zaštiti na radu pri izvođenju građevinskih radova*("Sl. Glasnik RS", br. 53/1997)*.
SHANDONG LUQIAO GROUP CO. LTD sa svojim podizvođačima nije u potpunostiprimenio sve odredbe sporazuma koji je sačinjen na osnovu člana 24 Zakona o bezbednosti i zdravlju na radu (Sl. glasnik RS br.35/23).
Na deonici 3 CRIC-CCCC Joint Venture nije sačinio sporazum sa svojim podizvođačima što je obaveza na osnovu člana 24 Zakona o bezbednosti i zdravlju na radu (Sl. glasnik RS br.35/23).

Slike sa gradilišta
Subotica , Bajnatska KM174+515



Subotica, KM172+193

Subotica, KM170+834

Naumovićevo

Subotica Maksima Gorkog Km 176+268



Železnička stanica Subotica Km 177+020

Željeznička stanica Subotica Km 176+456

Subotica, KM179+395

Subotica, KM180+690

Subotica Km 184+600 -182+000

182+800

183+000

Subotica Km 184+258

Galerija Kosovska ulica Km 177+857

Rekonstrucija zgrade SS i TK u Subotici Km 176+214

Subotica Km168+690

Rekonstrucija stanične zgrade u Subotici Km 176+533

EVP Subotica Km 167+900

Subotica Km184+214

Subotica Km171+230

Subotica Km177+300

Subotica, KM179+395

Stevan Dojić

NEDELJNI IZVEŠTAJ

za deonicu 3 : Granica R, Mađarske – Naumovićevo
u periodu od 10.07.2023 do 16.07.2023

Na deonici br. 3 gde radove izvodi SHANDONG LUQIAO GROUP CO. LTD, CHINA CIVIL ENGINEERIG CONSTRUCTION CORPORATION BALKAN OGRANAK BEOGRAD, CHINA RAILWAY CONSTRUCTION ELECTRIFICATION BUREAU GROUP CO. LTD SERBIA OGRANAK BEOGRAD i CHINA CIVIL ENGINEERING CONSTRUCTION CORPORATION sa podizvođačima i dalje se ne primenjuju u potpunosti mere kojima se osigurava bezbednost i zdravlje na radu u skladu sa Zakonom o bezbednosti i zdravlja na radu ("Sl. glasnik RS", br. 35/23) i važećim pravilnicima.
Na novootvorenim gradilištima na deonici br. 3 SHANDONG LUQIAO GROUP CO. LTD,CHINA CIVIL ENGINEERIG CONSTRUCTION CORPORATION BALKAN OGRANAK BEOGRAD i CHINA CIVIL ENGINEERING CONSTRUCTION CORPORATION nisu sačininili prijavu početka radova i dostavili je Inspekciji rada u Severnobačkom upravnom okrugu. Takođe nije izvršena ni dopuna Elaborata o uređenju gradilišta i radilišta za sva novootvorena gradilišta u skladu sa novim Zakonon o bezbednosti i zdravlju na radu (Sl. glasnik RS br.35/23) i Pravilnikom o zaštiti na radu pri izvođenju građevinskih radova*("Sl. Glasnik RS", br. 53/1997)*.
SHANDONG LUQIAO GROUP CO. LTD sa svojim podizvođačima nije u potpunostiprimenio sve odredbe sporazuma koji je sačinjen na osnovu člana 24 Zakona o bezbednosti i zdravlju na radu (Sl. glasnik RS br.35/23).
Na deonici 3 CRIC-CCCC Joint Venture nije sačinio sporazum sa svojim podizvođačima što je obaveza na osnovu člana 24 Zakona o bezbednosti i zdravlju na radu (Sl. glasnik RS br.35/23).

Slike sa gradilišta
Subotica , Bajnatska KM174+515



Subotica, KM172+193

Subotica, KM170+834

Naumovićevo

Subotica Maksima Gorkog Km 176+268

DOOSAN

Železnička stanica Subotica Km 177+020

Železnička stanica Subotica Km 176+456

Subotica, KM179+395

Subotica, KM180+690

Subotica Km 184+600 -182+000

182+800

183+000

Subotica Km 184+258

Galerija Kosovska ulica Km 177+857

Rekonstrucija zgrade SS i TK u Subotici Km 176+214

Subotica Km168+690

Rekonstrucija stanične zgrade u Subotici Km 176+533

EVP Subotica Km 167+900

Subotica Km184+214

Subotica Km171+230

Subotica Km177+300

Subotica, KM179+395

Stevan Dojić

NEDELJNI IZVEŠTAJ

za deonicu 3 : Granica R, Mađarske – Naumovićevo
u periodu od 23.07.2023 do 29.07.2023

.

Na deonici br. 3 gde radove izvodi SHANDONG LUQIAO GROUP CO. LTD, CHINA CIVIL ENGINEERIG CONSTRUCTION CORPORATION BALKAN OGRANAK BEOGRAD, CHINA RAILWAY CONSTRUCTION ELECTRIFICATION BUREAU GROUP CO. LTD SERBIA OGRANAK BEOGRAD i CHINA CIVIL ENGINEERING CONSTRUCTION CORPORATION sa podizvođačima i dalje se ne primenjuju u potpunosti mere kojima se osigurava bezbednost i zdravlje na radu u skladu sa Zakonom o bezbednosti i zdravlja na radu ("Sl. glasnik RS", br. 35/23) i važećim pravilnicima.

Na novootvorenim gradilištima na deonici br. 3 SHANDONG LUQIAO GROUP CO. LTD,CHINA CIVIL ENGINEERIG CONSTRUCTION CORPORATION BALKAN OGRANAK BEOGRAD i CHINA CIVIL ENGINEERING CONSTRUCTION CORPORATION nisu sačininili prijavu početka radova i dostavili je Inspekciji rada u Severnobačkom upravnom okrugu. Takođe nije izvršena ni dopuna Elaborata o uređenju gradilišta i radilišta za sva novootvorena gradilišta u skladu sa novim Zakonon o bezbednosti i zdravlju na radu (Sl. glasnik RS br.35/23) i Pravilnikom o zaštiti na radu pri izvođenju građevinskih radova*("Sl. Glasnik RS", br. 53/1997)*.

SHANDONG LUQIAO GROUP CO. LTD sa svojim podizvođačima nije u potpunostiprimenio sve odredbe sporazuma koji je sačinjen na osnovu člana 24 Zakona o bezbednosti i zdravlju na radu (Sl. glasnik RS br.35/23).

Na deonici 3 CRIC-CCCC Joint Venture nije sačinio sporazum sa svojim podizvođačima što je obaveza na osnovu člana 24 Zakona o bezbednosti i zdravlju na radu (Sl. glasnik RS br.35/23).

Slike sa gradilišta

Subotica , Bajnatska KM174+515

Subotica, KM172+193

Subotica, KM170+834

Naumovićevo

Subotica Maksima Gorkog Km 176+268



Željeznička stanica Subotica Km 177+020

Željeznička stanica Subotica Km 176+456

Subotica, KM179+395

Subotica, KM180+690

Subotica Km 184+600 -182+000

1827800

183+000

Subotica Km 184+258

Galerija Kosovska ulica Km 177+857

Rekonstrucija zgrade SS i TK u Subotici Km 176+214

Subotica Km168+690

Rekonstrucija stanične zgrade u Subotici Km 176+533

EVP Subotica Km 167+900

Subotica Km184+214

Subotica Km171+230

Subotica Km177+300

Subotica, KM179+395

Subotica Km 175+825



Subotica Km181+950

Stevan Dojić

Oznaka dela projekta:	6/1.1.1
Naziv dela projekta:	Projekat termotehničkih instalacija – Stanična zgrada u železničkoj stanici Novi Sad
Period opisanih radova:	10.07. – 16.07.2023.
Opis radova:	• Izvode se radovi na termotehničkim instalacijama, u okviru prizemlja, 1. i 2. sprata krila „A“, prizemlja krila „B“, kao i podruma krila „D“; • U okviru prizemlja krila „A“, u hodniku prizemlja još nije završeno povezivanje fan coil uređaja sa PVC cevnom mrežom za odvod kodenzata. Nastavljeni su radovi na izvođenju cevne mreže od bakra za rashladni sistem, prema Aneksu krila A. Urađeni su čelični nosači spoljašnjih jedinica rashladnog sistema; • U okviru 1. sprata krila „A“ završeni prodori cevne mreže. Završena je izrada mreže za odvod kondenzata. Završeno je povezivanje fan coil uređaja na cevnu mrežu. U prostorijama A1.22 i A1.25, Izvođač je greškom zamenio mesta fan coil uređajima i iste još nije postavio po projektu. Trenutno je zastoj na radovima; • Klima komore su postavljene u okviru mašinske prostorije na 2. spratu, ali još uvek nije započeto njeno povezivanje. Takođe, izvršeno je postavljanje čilera na predviđeni temelj u nastavku krila „D“, ali još uvek nije započeto njegovo povezivanje. Započeti su radovi na izgradnji čelične konstrukcije„kaveza“ čilera; • U prizemlju krila „B“, u okviru hodnika i prodora kroz prostorije pauzirana je ugradnja ventilacionih kanala jer se čekaju AG radovi. Radovi na cevnoj mreži grejanja, iz pravca krila „A“, su završeni do nove toplotne podstanice (za nastavak radova se čeka završetak građevinskih radova). U postojećoj toplotnoj podstanici demontirani su delovi i elementi koji su mogli, u ovom trenutku, da se uklone. • U podrumu krila „D“ završeno je postavljanje termo-izolacije na čilerskom cevnom sistemu DN200. Još uvek je zastoj u oblaganju limom, čeka se isporuka istog; • U budućoj toplotnoj podstanici započeti su građevinski radovi. Radi se sistem odvodnjavanja; • U budućoj prostoriji za trafostanicu, prolaze cevi od sistema grejanja koji nisu predviđeni projektom izmeštanja jer služe za trajno grejanje krila „D“. Potrebno je uraditi tehničko rešenje izmene trase ovih cevi jer u trafostanici ne smeju biti, usled opasnosti od curenja.



Oznaka dela projekta:	6/2.1
Naziv dela projekta:	Projekat liftova u staničnoj zgradi u železničkoj stanici u Novom Sadu - Krilo A i Krilo B
Period opisanih radova:	10.07. – 16.07.2023.
Opis radova:	• Završeni su građevinski radovi na izradi liftovskog okna, u okviru krila „A“; • Dana 11.07. su započeti radovi na ugradnji samog lifta; • U okviru vestibila krila „B“, temelji budućih stubova galerije su postavljeni u zoni prilaza liftu L2. Čeka se odgovor Izvođača/Projektanta da li položaj stubova, u zoni lifta L2, utiču na usaglašavanje sa zahtevima TSI PRM i harmonizovanim standardima za lift.






Лифт

Oznaka dela projekta:	6/2.2
Naziv dela projekta:	Projekat mašinskih instalacija – projekat liftova u pothodniku u železničkoj stanici u Novom Sadu
Period opisanih radova:	10.07. – 16.07.2023.
Opis radova:	• Lift L1: pušten je u rad jer su zadovljeni svi preduslovi za njegov rad; • Lift L2: nije pušten u rad zbog radova na peronu. Za predmetni lift je izdat Sertifikat o usaglašenosti i zadovoljeni su svi preduslovi za njegov rad. Sa stanice na peronu, vraćen je i ponovo ugrađen displej; • Lift L3: nije pušten u rad. Izvođač je ugradio odstojnik na pozivnoj kutiji i time je otklonjena neusaglašenost u vidu odstupanja dubine pozivne kutije od zahteva standarda (max 250 mm), na nivou perona. Očekuje se pregled od strane Imenovanog tela za bezbednost liftova; • Lift L4: Izvedeni su montažno-instalaterski radovi, ali su ostale pozivne kutije da se instaliraju prema projektu, sa posebnom pažnjom na položaj pozivne kutije na peronu, zbog usaglašenosti sa standardom EN 81-70. Takođe, u pothodniku ugrađena je samo pozivna kutija na štoku vrata, ali još nije na samom zidu. Instalater liftova je ugradio potrebni kabal za pozivnu kutiju na zidu, ostalo je da se iseče otvor na mermeru i postavi pozivna kutija; • Na peronima, ventilacioni otvori na samom liftovskom oknu (za odimljavanje u slučaju požara), su izvedeni na betonskoj konstrukciji okna, ali su isti ostali zarobljeni nakon oblaganja liftova staklom, u skladu sa projektom arhitekture. Na ovaj način, u slučaju požara, nema mogućnosti da se dim odvede u atmosferu već će ostati zarobljen u liftovskom oknu, što je protivno i nedozvoljeno u skladu sa GPZOP/1.1 i važećom zakonskom regulativom za zaštitu od požara. Ovo važi za sva četiri lifta, pogotovo za lift L1 koji je pušten u rad. Izvođač/Projektant su poslali revidovani predlog rešenja, sa traženim crtežom i opisom. Potrebno je da se unificira rešenje za sva četiri lifta, jer ima dovoljno prostora da se postavi ventilacioni kanal sa lulom. Izvođač je u dostavio i Metodologiju izvođenja radi zaštite od oštećenja same liftovske kabine.


OTIS

Oznaka dela projekta:	6/5.3
Naziv dela projekta:	Projekat izmeštanja i zaštite gasovoda JP “VRBAS-GAS“
Period opisanih radova:	10.07. – 16.07.2023.
Opis radova:	• Na km 116+905: Betoniranje AB u zoni nove trase gasovoda, još uvek nije izvedeno u potpunosti. Nakon poslatog zvaničnog dopisa, u zoni koja nije zaštićena, Izvođač je nasuo krupno kamenje i započeo radove na izradi šipova za stubno mesto br. 14.

Oznaka dela projekta:	6/5.2
Naziv dela projekta:	Projekat izmeštanja i zaštite gasovoda “NOVI SAD-GAS“
Period opisanih radova:	10.07. – 16.07.2023.
Opis radova:	• Na km 97+015 ÷ 97+034 (Stepanovićevo): Usled problema sa stabilnošću betonske ograde, u čijoj zoni se postavljaju talpe, dostavljeno je novo tehničko rešenje za prolaz gasovoda kroz dvorište k.p. 582. Za početak radova, u toj zoni, čeka se privremena eksproprijacija. Izvođač je zatrpao rov uz ogradu, a samu ogradu je srušio; • Započeti su građevinski radovi na izmeštanju gasovoda, u zoni gde je to moguće raditi, odnosno sa druge strane budućeg podvožnjaka; • U zoni radova na izgradnji podvožnjaka, na km 97+034, nalazi se postojeći gasovod koji još uvek nije izmešten u skladu sa PZI 6/5.2. Podizvođač građevinskih radova je izvršio otkopavanje/otkrivanje postojećeg gasovoda Ø90 (uključujući i postojeću zaštitnu cev) i to na potpuno nedozvoljen način, čime je ugrožena funkcionalnost i bezbednost predmetnog gasovoda, čime je i ugrožena bezbednost na radu. Nakon intervencije Nadzora, Izvođač je izvršio sanaciju oslanjanja gasovoda, ali još uvek nije vraćena zemlja u zoni ispod samog gasovoda. Pored ovoga, Izvođač je nastavio radove i dodatno otkrio još jedan gasovod Ø110. Poslat je dopis u vezi sa ovim problemom.

	

Oznaka dela projekta:	6/5.7
Naziv dela projekta:	Projekat rekonstrukcije vrelovoda JKP “Subotička toplana“
Period opisanih radova:	10.07. – 16.07.2023.
Opis radova:	• Završeni su radovi na rušenju i otkopavanju trase postojećeg vrelovoda. Izvođač mašinskih radova završio je i uklanjanje stare trase vrelovoda i njegovo odvoženje sa gradilišta (osim ispod ulice Maksima Gorkog, u pravcu ulice Bose Milićević). Sukcesivno se dopremaju nove predizolovane cevi, spojnice i ostali predizolovani

elementi. Iste je potrebno što pre prekriti zaštitnom UV folijom. Izvršena je i demontaža dela starog sistema parovoda, usled radova na postavljanju talpi. Za nastavak mašinskih radova, čeka se završetak potrebnih građevinskih radova, pre svega na izgradnji nove retenzije i izmeštanju kanalizacije ispod ulice Maksim Gorki.

Oznaka dela projekta:	6/5.6
Naziv dela projekta:	Projekat izmeštanja i zaštite cevovoda “NIS“ a.d.
Period opisanih radova:	10.07. – 16.07.2023.
Opis radova:	• Na lokaciji “Zobnatica” (km 147+253), završeni su bravarsko-zavarivački radovi na formiranju radnih i zaštitnih cevi gasovoda. Završeno je podbušivanje i ugradnja zaštitne cevi ispod onjeg stroja pruge. Ispitivanje na čvrstoću i nepropusnost gasovoda je uspešno obavljeno, tako da su se stvorili uslovi za povezivanje postojeće i nove trase gasovoda. Isto je zakazano za 18.07.2023.




bar
80
60
40
20
0

Oznaka dela projekta:	6/5.5
Naziv dela projekta:	Projekat izmeštanja i zaštite gasovoda JKP “SUBOTICAGAS“
Period opisanih radova:	10.07. – 16.07.2023.
Opis radova:	• Na lokaciji km 173+246, započeti su radovi na izmeštanju i zaštiti gasovoda Ø400 mm, prema PZI 6/5.5. Završeno je podbušivanje ispod pristupne saobraćajnice, brze pruge, Senćanske pruge i Senćanskog puta i ugrađena je zaštitna cev. Radna cev je provučena kroz zaštitnu cev; • Na km 173+629, na desnoj strani Senćanskog puta - na strani fabrike za prečišćavanje otpadnih voda, započeti su radovi na izmeštanju i zaštiti gasovoda Ø400 mm, uključujući i priključke za migrantski centar Ø32 mm i firmu “Tehno coop” Ø250 mm. Podbušivanje radne cevi Ø400 mm je završeno u zoni postojećeg kanala i novog propusta/kanala. Takođe, podbušivanje zaštitne cevi je završeno ispod nove saobraćajnice “Bajnatska”; • Na mesti kolizije saobraćajnice „Bajnatska“ i gasovoda Ø400 mm, “Vojput” je započeo svoje radove na saobraćajnici ali su isti zaustavljeni zbog opasnosti od postojećeg gasovoda; • Na km 173+629, na levoj strani Senćanskog puta – preko puta fabrike za prečišćavanje otpadnih voda, započeti su radovi na izmeštanju i zaštiti gasovoda Ø250 mm. Podbušivanje radne cevi Ø250 mm je završeno u zoni postojećeg kanala i novog propusta/kanala; 

JCB

Oznaka dela projekta:	/
Naziv dela projekta:	Projekat izmeštanja i zaštite gasovoda koji su u nadležnosti JP “Srbijagas“-a
Period opisanih radova:	10.07. – 16.07.2023.
Opis radova:	• Pregled trenutnih situacija sa radovima na izmeštanju/zaštiti gasovoda, koji su u vlasništvu „Srbijagas“-a: 1. km 163+238: Završeni su radovi na izmeštanju. 2. km 113+168: Završeni su radovi na izmeštanju. 3. km 102+208: Završeni su radovi na izmeštanju. 4. km 82+375 ÷ 82+390: radovi nisu započeti. Izvršeno je obeležavanje upozoravajućom trakom, zbog zabrane bilo kakvih građevinskih radova u zoni gasovoda. Prema usmenoj informaciji od strane “Srbijagas”-a, zbog otežane nabavke cevi, početak izmeštanja se planira tek za početak septembra.

Oznaka dela projekta:	6/1.12.1
Naziv dela projekta:	Projekat termotehničkih instalacija – Stanična zgrada u železničkoj stanici Subotica
Period opisanih radova:	10.07. – 16.07.2023.
Opis radova:	• Radovi na demontaži postojećeg sistema grejanja (radijatori, cevna mreža) su još uvek zaustavljeni jer još nije rešen, od strane Izvođača, problem obezbeđenja gradilišta od nedozvoljenog odnošenja termotehničke opreme sa gradilišta. Očekuje se u toku sledeće nedelje da se predmetni problem reši i da „CIM Gas“ nastavi radovi na demontaži opreme, prema dogovorenoj proceduri sa IŽS.

Oznaka dela projekta:	6/5.4
Naziv dela projekta:	Projekat izmeštanja i zaštite gasovoda “BEOGAS“ d.o.o.
Period opisanih radova:	10.07. – 16.07.2023.
Opis radova:	• Izmeštanje i zaštita gasovoda prema PZI 6/5.4 još uvek nije započeta. • Na stacionaži km 142+604, Izvođač je izvršio šlicovanje trase gasovoda radi utvrđivanja realnog položaja gasovoda. Rezultati i geodetski snimak su prosleđeni Projektantu radi provere i davanja mišljenja. Projektant je utvrdio da je postojeća zaštitna cev potrebne dužine i nije neophodno postavljanje nove. Kako je predviđeno postavljanje dodatnih ind. koloseka neophodno je izmestiti desnu (istočnu) odušnu cev za najmanje 8 m.

Oznaka dela projekta:	6/1.1.1
Naziv dela projekta:	Projekat termotehničkih instalacija – Stanična zgrada u železničkoj stanici Novi Sad
Period opisanih radova:	17.07. – 23.07.2023.
Opis radova:	• Izvode se radovi na termotehničkim instalacijama, u okviru prizemlja, 1. i 2. sprata krila „A“, prizemlja krila „B“, kao i podruma krila „D“; • U okviru prizemlja krila „A“, u hodniku prizemlja još nije završeno povezivanje fan coil uređaja sa PVC cevnom mrežom za odvod kodenzata. Nastavljeni su radovi na izvođenju cevne mreže od bakra za rashladni sistem, prema krovu Aneksa krila „A“. Urađeni su čelični nosači spoljašnjih jedinica rashladnog sistema ali isti još nisu postavljeni; • U okviru 1. sprata krila „A“ završeni prodori cevne mreže. Završena je izrada mreže za odvod kondenzata. Završeno je povezivanje fan coil uređaja na cevnu mrežu. U prostorijama A1.22 i A1.25, Izvođač je greškom zamenio mesta fan coil uređajima i iste još nije postavio po projektu. Trenutno je zastoj na radovima; • Klima komore su postavljene u okviru mašinske prostorije na 2. spratu, ali još uvek nije započeto njeno povezivanje. Takođe, izvršeno je postavljanje čilera na predviđeni temelj u nastavku krila „D“, ali još uvek nije započeto njegovo povezivanje. Izvode se radovi na izgradnji čelične konstrukcije„kaveza“ čilera; • U prizemlju krila „B“, u okviru hodnika i prodora kroz prostorije pauzirana je ugradnja ventilacionih kanala jer se čekaju AG radovi. Radovi na cevnoj mreži grejanja, iz pravca krila „A“, su završeni do nove toplotne podstanice (za nastavak radova se čeka završetak građevinskih radova). U postojećoj toplotnoj podstanici demontirani su delovi i elementi koji su mogli, u ovom trenutku, da se uklone. • U podrumu krila „D“ završeno je postavljanje termo-izolacije na čilerskom cevnom sistemu DN200. Još uvek je zastoj u oblaganju limom, čeka se isporuka istog; • U budućoj toplotnoj podstanici započeti su građevinski radovi. Radi se sistem odvodnjavanja; • U budućoj prostoriji za trafostanicu, prolaze cevi od sistema grejanja koji nisu predviđeni projektom izmeštanja jer služe za trajno grejanje krila „D“. Dana 18.07. je izvršen izlazak na teren sa odgovornim Izvođačem i Investitorom, kako bi se sagledala tehnička rešenja izmeštanja cevi. Dogovorena su dva moguća rešenja i potrebno je da Izvođač predloži finalno tehničko rešenje jer cevi u trafostanici ne smeju biti, usled opasnosti od curenja.

Oznaka dela projekta:	6/2.1
Naziv dela projekta:	Projekat liftova u staničnoj zgradi u železničkoj stanici u Novom Sadu - Krilo A i Krilo B
Period opisanih radova:	17.07. – 23.07.2023.
Opis radova:	• Završeni su građevinski radovi na izradi liftovskog okna, u okviru krila „A“; • Izvode se radovi na ugradnji samog lifta; • U okviru vestibila krila „B“, temelji budućih stubova galerije su postavljeni u zoni prilaza liftu L2. Čeka se odgovor Izvođača/Projektanta da li položaj stubova, u zoni lifta L2, utiču na usaglašavanje sa zahtevima TSI PRM i harmonizovanim standardima za lift.



Oznaka dela projekta:	6/2.2
Naziv dela projekta:	Projekat mašinskih instalacija – projekat liftova u pothodniku u železničkoj stanici u Novom Sadu
Period opisanih radova:	17.07. – 23.07.2023.
Opis radova:	• Lift L1: pušten je u rad jer su zadovljeni svi preduslovi za njegov rad; • Lift L2: nije pušten u rad zbog radova na peronu. Za predmetni lift je izdat Sertifikat o usaglašenosti i zadovoljeni su svi preduslovi za njegov rad; • Lift L3: nije pušten u rad. Izvođač je ugradio odstojnik na pozivnoj kutiji i time je otklonjena neusaglašenost u vidu odstupanja dubine pozivne kutije od zahteva standarda (max 250 mm), na nivou perona. Očekuje se pregled od strane Imenovanog tela za bezbednost liftova; • Lift L4: Izvedeni su montažno-instalaterski radovi, ali su ostale pozivne kutije da se instaliraju prema projektu, sa posebnom pažnjom na položaj pozivne kutije na peronu, zbog usaglašenosti sa standardom EN 81-70. Takođe, u pothodniku ugrađena je samo pozivna kutija na štoku vrata, ali još nije na samom zidu. Instalater liftova je ugradio potrebni kabal za pozivnu kutiju na zidu, ostalo je da se iseče otvor na mermeru i postavi pozivna kutija. Potrebno je da se završi i oblaganje oko okna i poda lifta; • Na peronima, ventilacioni otvori na samom liftovskom oknu (za odimljavanje u slučaju požara), su izvedeni na betonskoj konstrukciji okna, ali su isti ostali zarobljeni nakon oblaganja liftova staklom, u skladu sa projektom arhitekture. Na ovaj način, u slučaju požara, nema mogućnosti da se dim odvede u atmosferu već će ostati zarobljen u liftovskom oknu, što je protivno i nedozvoljeno u skladu sa GPZOP/1.1 i važećom zakonskom regulativom za zaštitu od požara. Ovo važi za sva četiri lifta, pogotovo za lift L1 koji je pušten u rad. Izvođač/Projektant su poslali revidovani predlog rešenja, sa traženim crtežom i opisom. Potrebno je da se unificira rešenje za sva četiri lifta, jer ima dovoljno prostora da se postavi ventilacioni kanal sa lulom. Izvođač je u dostavio i Metodologiju izvođenja radi zaštite od oštećenja same liftovske kabine.

Oznaka dela projekta:	6/5.3
Naziv dela projekta:	Projekat izmeštanja i zaštite gasovoda JP “VRBAS-GAS“
Period opisanih radova:	17.07. – 23.07.2023.
Opis radova:	• Na km 116+905: Betoniranje AB u zoni nove trase gasovoda, još uvek nije izvedeno u potpunosti. Nakon poslatog zvaničnog dopisa, u zoni koja nije zaštićena, Izvođač je nasuo krupno kamenje i započeo radove na izradi šipova za stubno mesto br. 14.

Oznaka dela projekta:	6/5.2
Naziv dela projekta:	Projekat izmeštanja i zaštite gasovoda “NOVI SAD-GAS“
Period opisanih radova:	17.07. – 23.07.2023.
Opis radova:	• Na km 97+015 ÷ 97+034 (Stepanovićevo): Usled problema sa stabilnošću betonske ograde, u čijoj zoni se postavljaju talpe, dostavljeno je novo tehničko rešenje za prolaz gasovoda kroz dvorište k.p. 582. Za početak radova, u toj zoni, čeka se privremena eksproprijacija. Izvođač je zatrpao rov uz ogradu, a samu ogradu je srušio; • Započeti su građevinski radovi na izmeštanju gasovoda, u zoni gde je to moguće raditi, odnosno sa druge strane budućeg podvožnjaka. Na trasi gasovoda, ispod pruge, postavljeni su elektro kablovi i potrebno je da se gasovod pomeri za jedan metar prema Novom Sadu, vodeći računa oko trase vodovoda i temelja kontaktne mreže. Čeka se rešenje Projektanta; • U zoni radova na izgradnji podvožnjaka, na km 97+034, nalazi se postojeći gasovod koji još uvek nije izmešten u skladu sa PZI 6/5.2. Podizvođač građevinskih radova je izvršio otkopavanje/otkrivanje postojećeg gasovoda Ø90 (uključujući i postojeću zaštitnu cev) i to na potpuno nedozvoljen način, čime je ugrožena funkcionalnost i bezbednost predmetnog gasovoda, čime je i ugrožena bezbednost na radu. Nakon intervencije Nadzora, Izvođač je izvršio sanaciju oslanjanja gasovoda, ali još uvek nije vraćena zemlja u zoni ispod samog gasovoda. Pored ovoga, Izvođač je nastavio radove i dodatno otkrio još jedan gasovod Ø110. Poslat je dopis u vezi sa ovim problemom.



Oznaka dela projekta:	6/5.7
Naziv dela projekta:	Projekat rekonstrukcije vrelovoda JKP “Subotička toplana“
Period opisanih radova:	17.07. – 23.07.2023.
Opis radova:	• Završeni su radovi na rušenju i otkopavanju trase postojećeg vrelovoda. Izvođač mašinskih radova završio je i uklanjanje stare trase vrelovoda i njegovo odvoženje sa gradilišta. Ove nedelje je izvršeno i uklanjanje ispod ulice Maksima Gorkog, u pravcu ulice Bose Milićević. Održana su i dva sastanka sa “Karin komercom” oko faznih radova na izgradnji podvožanjaka i Samim tim i faznih radova na vrelovodu. Sukcesivno se dopremaju nove predizolovane cevi, spojnice i ostali predizolovani elementi. Iste je potrebno što pre prekriti zaštitnom UV folijom. Izvršena je i demontaža dela starog sistema parovoda, usled radova na postavljanju talpi. Za nastavak mašinskih radova, čeka se završetak potrebnih građevinskih radova, pre svega na izgradnji nove retenzije i izmeštanju kanalizacije ispod ulice Maksim Gorki.

KIA

Oznaka dela projekta:	6/5.6
Naziv dela projekta:	Projekat izmeštanja i zaštite cevovoda “NIS“ a.d.
Period opisanih radova:	17.07. – 23.07.2023.
Opis radova:	• Na lokaciji “Zobnatica” (km 147+253), dana 18.07.2023. izvedeno je povezivanje postojeće i nove trase gasovoda, kao i izolacija spojnih mesta. Rezultati ispitivanja spojnih zavarenih spojeva su bili prihvatljivi, tako da je gasovod mogao da se pusti ponovo u rad. Takođe, sledećeg dana je završena i ugradnja katodne zaštite, kao i geometrijsko merenje nove trase. Nakon svega, izvršeno je i zatrpavanje.

Oznaka dela projekta:	6/5.5
Naziv dela projekta:	Projekat izmeštanja i zaštite gasovoda JKP “SUBOTICAGAS“
Period opisanih radova:	17.07. – 23.07.2023.
Opis radova:	• Na lokaciji km 173+246, završeni su mašinsko-instalaterski radovi na izmeštanju i zaštiti gasovoda Ø400 mm, prema PZI 6/5.5. Ova deonica se priprema za ispitivanje na čvrstoću i nepropusnost; • Na km 173+629, na desnoj strani Senćanskog puta - na strani fabrike za prečišćavanje otpadnih voda, u toku su radovi na izmeštanju i zaštiti gasovoda Ø400 mm, uključujući i priključke za migrantski centar Ø32 mm i firmu “Tehno coop” Ø250 mm. Sva podbušivanja, radnih i zaštitinih cevi, su izvedena i sada su radovi na prekopavanju i ugradnji radnih cevi; • Na mestu kolizije saobraćajnice „Bajnatska“ i gasovoda Ø400 mm, “Vojput” je započeo svoje radove na saobraćajnici ali su isti zaustavljeni zbog opasnosti od postojećeg gasovoda; • Na km 173+629, na levoj strani Senćanskog puta – preko puta fabrike za prečišćavanje otpadnih voda, započeti su radovi na izmeštanju i zaštiti gasovoda Ø250 mm. Završeno je podbušivanje radne cevi Ø250 mm i u toku su radovi na prekopavanju i ugradnji radnih cevi; • Na km 177+348, radovi prema PZI 6/5.5, još nisu započeti.

Oznaka dela projekta:	/
Naziv dela projekta:	Projekat izmeštanja i zaštite gasovoda koji su u nadležnosti JP “Srbijagas“-a
Period opisanih radova:	17.07. – 23.07.2023.
Opis radova:	• Pregled trenutnih situacija sa radovima na izmeštanju/zaštiti gasovoda, koji su u vlasništvu „Srbijagas“-a: 1. km 163+238: Završeni su radovi na izmeštanju. 2. km 113+168: Završeni su radovi na izmeštanju. 3. km 102+208: Završeni su radovi na izmeštanju. 4. km 82+375 ÷ 82+390: radovi nisu započeti. Izvršeno je obeležavanje upozoravajućom trakom, zbog zabrane bilo kakvih građevinskih radova u zoni gasovoda. Prema usmenoj informaciji od strane “Srbijagas”-a, zbog otežane nabavke cevi, početak izmeštanja se planira tek za početak septembra.

Oznaka dela projekta:	6/1.12.1
Naziv dela projekta:	Projekat termotehničkih instalacija – Stanična zgrada u železničkoj stanici Subotica
Period opisanih radova:	17.07. – 23.07.2023.
Opis radova:	• Radovi na demontaži postojećeg sistema grejanja (radijatori, cevna mreža) su još uvek zaustavljeni jer još nije rešen, od strane Izvođača, problem obezbeđenja gradilišta od nedozvoljenog odnošenja termotehničke opreme sa gradilišta. Održan je sastanak sa svim podizvođačima i utvrđeno je da „Yumol“ ima ugovornu obavezu za angažovanjem obezbeđenja. Očekuje se u toku sledeće nedelje da se angažuje obezbeđenje i da se nastave radovi na demontaži.

Oznaka dela projekta:	6/5.4
Naziv dela projekta:	Projekat izmeštanja i zaštite gasovoda “BEOGAS“ d.o.o.
Period opisanih radova:	17.07. – 23.07.2023.
Opis radova:	• Izmeštanje i zaštita gasovoda prema PZI 6/5.4 još uvek nije započeta. • Na stacionaži km 142+604, Izvođač je izvršio šlicovanje trase gasovoda radi utvrđivanja realnog položaja gasovoda. Rezultati i geodetski snimak su prosleđeni Projektantu radi provere i davanja mišljenja. Projektant je utvrdio da je postojeća zaštitna cev potrebne dužine i nije neophodno postavljanje nove. Kako je predviđeno postavljanje dodatnih ind. koloseka neophodno je izmestiti desnu (istočnu) odušnu cev za najmanje 8 m.

Oznaka dela projekta:	6/1.1.1
Naziv dela projekta:	Projekat termotehničkih instalacija – Stanična zgrada u železničkoj stanici Novi Sad
Period opisanih radova:	17.07. – 23.07.2023.
Opis radova:	• Izvode se radovi na termotehničkim instalacijama, u okviru prizemlja, 1. i 2. sprata krila „A“, prizemlja krila „B“, kao i podruma krila „D“; • U okviru prizemlja krila „A“, u hodniku prizemlja još nije završeno povezivanje fan coil uređaja sa PVC cevnom mrežom za odvod kodenzata. Nastavljeni su radovi na izvođenju cevne mreže od bakra za rashladni sistem, prema krovu Aneksa krila „A“. Urađeni su čelični nosači spoljašnjih jedinica rashladnog sistema ali isti još nisu postavljeni; • U okviru 1. sprata krila „A“ završeni prodori cevne mreže. Završena je izrada mreže za odvod kondenzata. Završeno je povezivanje fan coil uređaja na cevnu mrežu. U prostorijama A1.22 i A1.25, Izvođač je greškom zamenio mesta fan coil uređajima i iste još nije postavio po projektu. Trenutno je zastoj na radovima; • Klima komore su postavljene u okviru mašinske prostorije na 2. spratu, ali još uvek nije započeto njeno povezivanje. Takođe, izvršeno je postavljanje čilera na predviđeni temelj u nastavku krila „D“, ali još uvek nije započeto njegovo povezivanje. Izvode se radovi na izgradnji čelične konstrukcije„kaveza“ čilera; • U prizemlju krila „B“, u okviru hodnika i prodora kroz prostorije pauzirana je ugradnja ventilacionih kanala jer se čekaju AG radovi. Radovi na cevnoj mreži grejanja, iz pravca krila „A“, su završeni do nove toplotne podstanice (za nastavak radova se čeka završetak građevinskih radova). U postojećoj toplotnoj podstanici demontirani su delovi i elementi koji su mogli, u ovom trenutku, da se uklone. • U podrumu krila „D“ završeno je postavljanje termo-izolacije na čilerskom cevnom sistemu DN200. Još uvek je zastoj u oblaganju limom, čeka se isporuka istog; • U budućoj toplotnoj podstanici započeti su građevinski radovi. Radi se sistem odvodnjavanja; • U budućoj prostoriji za trafostanicu, prolaze cevi od sistema grejanja koji nisu predviđeni projektom izmeštanja jer služe za trajno grejanje krila „D“. Dana 18.07. je izvršen izlazak na teren sa odgovornim Izvođačem i Investitorom, kako bi se sagledala tehnička rešenja izmeštanja cevi. Dogovorena su dva moguća rešenja i potrebno je da Izvođač predloži finalno tehničko rešenje jer cevi u trafostanici ne smeju biti, usled opasnosti od curenja.

Oznaka dela projekta:	6/2.1
Naziv dela projekta:	Projekat liftova u staničnoj zgradi u železničkoj stanici u Novom Sadu - Krilo A i Krilo B
Period opisanih radova:	17.07. – 23.07.2023.
Opis radova:	• Završeni su građevinski radovi na izradi liftovskog okna, u okviru krila „A“; • Izvode se radovi na ugradnji samog lifta; • U okviru vestibila krila „B“, temelji budućih stubova galerije su postavljeni u zoni prilaza liftu L2. Čeka se odgovor Izvođača/Projektanta da li položaj stubova, u zoni lifta L2, utiču na usaglašavanje sa zahtevima TSI PRM i harmonizovanim standardima za lift.



Oznaka dela projekta:	6/2.2
Naziv dela projekta:	Projekat mašinskih instalacija – projekat liftova u pothodniku u železničkoj stanici u Novom Sadu
Period opisanih radova:	17.07. – 23.07.2023.
Opis radova:	• Lift L1: pušten je u rad jer su zadovljeni svi preduslovi za njegov rad; • Lift L2: nije pušten u rad zbog radova na peronu. Za predmetni lift je izdat Sertifikat o usaglašenosti i zadovoljeni su svi preduslovi za njegov rad; • Lift L3: nije pušten u rad. Izvođač je ugradio odstojnik na pozivnoj kutiji i time je otklonjena neusaglašenost u vidu odstupanja dubine pozivne kutije od zahteva standarda (max 250 mm), na nivou perona. Očekuje se pregled od strane Imenovanog tela za bezbednost liftova; • Lift L4: Izvedeni su montažno-instalaterski radovi, ali su ostale pozivne kutije da se instaliraju prema projektu, sa posebnom pažnjom na položaj pozivne kutije na peronu, zbog usaglašenosti sa standardom EN 81-70. Takođe, u pothodniku ugrađena je samo pozivna kutija na štoku vrata, ali još nije na samom zidu. Instalater liftova je ugradio potrebni kabal za pozivnu kutiju na zidu, ostalo je da se iseče otvor na mermeru i postavi pozivna kutija. Potrebno je da se završi i oblaganje oko okna i poda lifta; • Na peronima, ventilacioni otvori na samom liftovskom oknu (za odimljavanje u slučaju požara), su izvedeni na betonskoj konstrukciji okna, ali su isti ostali zarobljeni nakon oblaganja liftova staklom, u skladu sa projektom arhitekture. Na ovaj način, u slučaju požara, nema mogućnosti da se dim odvede u atmosferu već će ostati zarobljen u liftovskom oknu, što je protivno i nedozvoljeno u skladu sa GPZOP/1.1 i važećom zakonskom regulativom za zaštitu od požara. Ovo važi za sva četiri lifta, pogotovo za lift L1 koji je pušten u rad. Izvođač/Projektant su poslali revidovani predlog rešenja, sa traženim crtežom i opisom. Potrebno je da se unificira rešenje za sva četiri lifta, jer ima dovoljno prostora da se postavi ventilacioni kanal sa lulom. Izvođač je u dostavio i Metodologiju izvođenja radi zaštite od oštećenja same liftovske kabine.

Oznaka dela projekta:	6/5.3
Naziv dela projekta:	Projekat izmeštanja i zaštite gasovoda JP “VRBAS-GAS“
Period opisanih radova:	17.07. – 23.07.2023.
Opis radova:	• Na km 116+905: Betoniranje AB u zoni nove trase gasovoda, još uvek nije izvedeno u potpunosti. Nakon poslatog zvaničnog dopisa, u zoni koja nije zaštićena, Izvođač je nasuo krupno kamenje i započeo radove na izradi šipova za stubno mesto br. 14.

Oznaka dela projekta:	6/5.2
Naziv dela projekta:	Projekat izmeštanja i zaštite gasovoda “NOVI SAD-GAS“
Period opisanih radova:	17.07. – 23.07.2023.
Opis radova:	• Na km 97+015 ÷ 97+034 (Stepanovićevo): Usled problema sa stabilnošću betonske ograde, u čijoj zoni se postavljaju talpe, dostavljeno je novo tehničko rešenje za prolaz gasovoda kroz dvorište k.p. 582. Za početak radova, u toj zoni, čeka se privremena eksproprijacija. Izvođač je zatrpao rov uz ogradu, a samu ogradu je srušio; • Započeti su građevinski radovi na izmeštanju gasovoda, u zoni gde je to moguće raditi, odnosno sa druge strane budućeg podvožnjaka. Na trasi gasovoda, ispod pruge, postavljeni su elektro kablovi i potrebno je da se gasovod pomeri za jedan metar prema Novom Sadu, vodeći računa oko trase vodovoda i temelja kontaktne mreže. Čeka se rešenje Projektanta; • U zoni radova na izgradnji podvožnjaka, na km 97+034, nalazi se postojeći gasovod koji još uvek nije izmešten u skladu sa PZI 6/5.2. Podizvođač građevinskih radova je izvršio otkopavanje/otkrivanje postojećeg gasovoda Ø90 (uključujući i postojeću zaštitnu cev) i to na potpuno nedozvoljen način, čime je ugrožena funkcionalnost i bezbednost predmetnog gasovoda, čime je i ugrožena bezbednost na radu. Nakon intervencije Nadzora, Izvođač je izvršio sanaciju oslanjanja gasovoda, ali još uvek nije vraćena zemlja u zoni ispod samog gasovoda. Pored ovoga, Izvođač je nastavio radove i dodatno otkrio još jedan gasovod Ø110. Poslat je dopis u vezi sa ovim problemom.



Oznaka dela projekta:	6/5.7
Naziv dela projekta:	Projekat rekonstrukcije vrelovoda JKP “Subotička toplana“
Period opisanih radova:	17.07. – 23.07.2023.
Opis radova:	• Završeni su radovi na rušenju i otkopavanju trase postojećeg vrelovoda. Izvođač mašinskih radova završio je i uklanjanje stare trase vrelovoda i njegovo odvoženje sa gradilišta. Ove nedelje je izvršeno i uklanjanje ispod ulice Maksima Gorkog, u pravcu ulice Bose Milićević. Održana su i dva sastanka sa “Karin komercom” oko faznih radova na izgradnji podvožanjaka i Samim tim i faznih radova na vrelovodu. Sukcesivno se dopremaju nove predizolovane cevi, spojnice i ostali predizolovani elementi. Iste je potrebno što pre prekriti zaštitnom UV folijom. Izvršena je i demontaža dela starog sistema parovoda, usled radova na postavljanju talpi. Za nastavak mašinskih radova, čeka se završetak potrebnih građevinskih radova, pre svega na izgradnji nove retenzije i izmeštanju kanalizacije ispod ulice Maksim Gorki.

KIA

Oznaka dela projekta:	6/5.6
Naziv dela projekta:	Projekat izmeštanja i zaštite cevovoda “NIS“ a.d.
Period opisanih radova:	17.07. – 23.07.2023.
Opis radova:	• Na lokaciji “Zobnatica” (km 147+253), dana 18.07.2023. izvedeno je povezivanje postojeće i nove trase gasovoda, kao i izolacija spojnih mesta. Rezultati ispitivanja spojnih zavarenih spojeva su bili prihvatljivi, tako da je gasovod mogao da se pusti ponovo u rad. Takođe, sledećeg dana je završena i ugradnja katodne zaštite, kao i geometrijsko merenje nove trase. Nakon svega, izvršeno je i zatrpavanje.

Oznaka dela projekta:	6/5.5
Naziv dela projekta:	Projekat izmeštanja i zaštite gasovoda JKP “SUBOTICAGAS“
Period opisanih radova:	17.07. – 23.07.2023.
Opis radova:	• Na lokaciji km 173+246, završeni su mašinsko-instalaterski radovi na izmeštanju i zaštiti gasovoda Ø400 mm, prema PZI 6/5.5. Ova deonica se priprema za ispitivanje na čvrstoću i nepropusnost; • Na km 173+629, na desnoj strani Senćanskog puta - na strani fabrike za prečišćavanje otpadnih voda, u toku su radovi na izmeštanju i zaštiti gasovoda Ø400 mm, uključujući i priključke za migrantski centar Ø32 mm i firmu “Tehno coop” Ø250 mm. Sva podbušivanja, radnih i zaštitinih cevi, su izvedena i sada su radovi na prekopavanju i ugradnji radnih cevi; • Na mestu kolizije saobraćajnice „Bajnatska“ i gasovoda Ø400 mm, “Vojput” je započeo svoje radove na saobraćajnici ali su isti zaustavljeni zbog opasnosti od postojećeg gasovoda; • Na km 173+629, na levoj strani Senćanskog puta – preko puta fabrike za prečišćavanje otpadnih voda, započeti su radovi na izmeštanju i zaštiti gasovoda Ø250 mm. Završeno je podbušivanje radne cevi Ø250 mm i u toku su radovi na prekopavanju i ugradnji radnih cevi; • Na km 177+348, radovi prema PZI 6/5.5, još nisu započeti.

Oznaka dela projekta:	/
Naziv dela projekta:	Projekat izmeštanja i zaštite gasovoda koji su u nadležnosti JP “Srbijagas“-a
Period opisanih radova:	17.07. – 23.07.2023.
Opis radova:	• Pregled trenutnih situacija sa radovima na izmeštanju/zaštiti gasovoda, koji su u vlasništvu „Srbijagas“-a: 1. km 163+238: Završeni su radovi na izmeštanju. 2. km 113+168: Završeni su radovi na izmeštanju. 3. km 102+208: Završeni su radovi na izmeštanju. 4. km 82+375 ÷ 82+390: radovi nisu započeti. Izvršeno je obeležavanje upozoravajućom trakom, zbog zabrane bilo kakvih građevinskih radova u zoni gasovoda. Prema usmenoj informaciji od strane “Srbijagas”-a, zbog otežane nabavke cevi, početak izmeštanja se planira tek za početak septembra.

Oznaka dela projekta:	6/1.12.1
Naziv dela projekta:	Projekat termotehničkih instalacija – Stanična zgrada u železničkoj stanici Subotica
Period opisanih radova:	17.07. – 23.07.2023.
Opis radova:	• Radovi na demontaži postojećeg sistema grejanja (radijatori, cevna mreža) su još uvek zaustavljeni jer još nije rešen, od strane Izvođača, problem obezbeđenja gradilišta od nedozvoljenog odnošenja termotehničke opreme sa gradilišta. Održan je sastanak sa svim podizvođačima i utvrđeno je da „Yumol“ ima ugovornu obavezu za angažovanjem obezbeđenja. Očekuje se u toku sledeće nedelje da se angažuje obezbeđenje i da se nastave radovi na demontaži.

Oznaka dela projekta:	6/5.4
Naziv dela projekta:	Projekat izmeštanja i zaštite gasovoda “BEOGAS“ d.o.o.
Period opisanih radova:	17.07. – 23.07.2023.
Opis radova:	• Izmeštanje i zaštita gasovoda prema PZI 6/5.4 još uvek nije započeta. • Na stacionaži km 142+604, Izvođač je izvršio šlicovanje trase gasovoda radi utvrđivanja realnog položaja gasovoda. Rezultati i geodetski snimak su prosleđeni Projektantu radi provere i davanja mišljenja. Projektant je utvrdio da je postojeća zaštitna cev potrebne dužine i nije neophodno postavljanje nove. Kako je predviđeno postavljanje dodatnih ind. koloseka neophodno je izmestiti desnu (istočnu) odušnu cev za najmanje 8 m.

NEDELJNI IZVEŠTAJ STRUČNOG NADZORA ZA SAOBRAĆAJNU SIGNALIZACIJU I OPREMU

03.07.2023. – 07.07.2023.

Datum: 10.07.2023. godine

Projekat: Pružanje usluga stručnog nadzora nad izvođenjem radova na rekonstrukciji i modernizaciji železničke pruge Novi Sad – Subotica – državna granica

---

U periodu od 03.07.2023. do 07.07.2023. godine od strane stručnog nadzora za saobraćaj utvrđeno je trenutno stanje gradilišta sledećih objekata koji se grade, privremene saobraćajne signalizacije za organizaciju drumskog saobraćaja za vreme izvođenja radova i status projektno tehničke dokumentacije, u okviru Sektora 3, deonica 1.

1. Probna vožnja na deonici Novi Sad – Sajlovo – Rumenka

Za potrebe posete predstavnika Srpskog Parlamenta koja je organizovana od strane Izvođača radova, upućen je zahtev Investitoru za realizaciju promotivne vožnje po gradilištu i delu javne železničke Infrastrukture od stanice Novi Sad, preko kampa Izvođača na Sajlovu, Rasputnice Sajlovo do stanice Rumenka. U svrhu omogućavanja realizacije ove promotivne vožnje bilo je potrebno obaviti test vožnju u četvrtak 06.07.2023. Test vožnja je realizovana u prisustvu Investitora, Izvođača radova, Srbija voza i predstavnika Nadzorne službe (BZR i Nadzora za saobraćajnu signalizaciju i opremu pruge). Za potrebe test vožnje angažovana su merna kola Izvođača radova. Promotivna vožnja je realizovana Dizel motornom garniturom operatera Srbija Voz07.07.2023 u periodu od 12h do 14h.



Fotografija 1 – test vožnja 06.06.2023

Fotografija 2 – Promotivna vožnja 07.06.2023

2. Pothodnik na km 89+984 u Kisaču

Postojeći pružni prelaz na km 89+984 je sada zatvoren i stekli su se uslovi za početak izgradnje projektovanog pešačko – bicklističkog pothodnika. Vinogradska ulica, koja je je bila onemogućena za preusmeravanje saobraćaja zbog radova drugog Izvođača, sada je osposobljena, ali nije vraćena u prvobitno stanje (nije asfaltirana). U vezi sa navedenim, vozila trenutno obilaze zatvoreni pružni prelaz ulicama Benešovom, Železničkom i Vinogradskom, a privremena saobraćajna signalizacija je postavljena prema odobrenom projektu ali nadzor o tome nije zvanično obavešten, što je usmenim putem više puta napomenuto Izvođaču da što pre uradi, odnosno da ispoštuje propisanu proceduru (RIA, Građevinski dnevnik), kao i da obavesti Investitora, nadležne inspekcije, policiju i sredstva javnog informisanja.

U protekloj nedelji nije bilo novih aktivnosti, a obilascima nadzora uočeno je i da se postavljena privremena saobraćajna signalizacija ne održava u ispravnom stanju.

3. Podvožnjak na km 97+027 pruge u Stepanovićevu – Ulica Radoja Domanovića

U toku je izgradnja podvožnjaka, a privremena saobraćajna signalizacija je postavljena prema odobrenom saobraćajnom projektu, Izvođaču se redovno skreće pažnja na redovno održavanje.

4. Nadvožnjak na km 102+300 pruge u Zmajevu – državni put IIA reda br. 112

Na terenu se trenutno saobraćaj odvija preko devijacije državnog puta uz određenu privremenu saobraćajnu signalizaciju, ali ne postoji nikakvo odobrenje niti tehnička dokumentacija, te zvanično i dalje prema dopisu i mail-u nadzorne službe važi obustava radova u ovoj zoni.

Prema informacija dobijenim od Izvođača, projekat (idejno rešenje) je izrađeno od strane projektanta i predato je opštinskoj upravi Vrbas radi dobijanja lokacijskih uslova. Nadzor za saobraćaj o ovome nije zvanično obavešten.

U protekloj nedelji nije bilo zvaničnih aktivnosti od strane Izvođača radova.

Stefan Radosavljević, master inž. saob.
Nadzor za saobraćajnu signalizaciju i opremu

Bojan Vozar, dipl. inž. saob.
Nadzor za saobraćajnu signalizaciju i opremu

NEDELJNI IZVEŠTAJ STRUČNOG NADZORA ZA SAOBRAĆAJNU SIGNALIZACIJU I OPREMU

10.07.2023. – 14.07.2023.

Datum: 17.07.2023. godine

Projekat: Pružanje usluga stručnog nadzora nad izvođenjem radova na rekonstrukciji i modernizaciji železničke pruge Novi Sad – Subotica – državna granica

---

U periodu od 10.07.2023. do 14.07.2023. godine od strane stručnog nadzora za saobraćaj utvrđeno je trenutno stanje gradilišta sledećih objekata koji se grade, privremene saobraćajne signalizacije za organizaciju drumskog saobraćaja za vreme izvođenja radova i status projektno tehničke dokumentacije, u okviru Sektora 3, deonica 1.

1. Nadožnjak na km 77+807 pruge u Partizanskoj ulici u Novom Sadu

S obzirom da je potrebno da se izvedu radovi na farbanju mosta, potrebno je da se organizuje drumski saobraćaj u Partizanskoj ulici, te je za te potrebe izrađen saobraćajni projekat, koji u proceduri dobijanja rešenja za postavljanje privremene saobraćajne signalizacije. Nakon dobijanja saglasnosti, otpočeće se sa izvođenjem radova.

Stefan Radosavljević, master inž. saob.
Nadzor za saobraćajnu signalizaciju i opremu

Bojan Vozar, dipl. inž. saob.
Nadzor za saobraćajnu signalizaciju i opremu

NEDELJNI IZVEŠTAJ STRUČNOG NADZORA ZA SAOBRAĆAJNU SIGNALIZACIJU I OPREMU

17.07.2023. – 21.07.2023.

Datum: 24.07.2023. godine

Projekat: Pružanje usluga stručnog nadzora nad izvođenjem radova na rekonstrukciji i modernizaciji železničke pruge Novi Sad – Subotica – državna granica

---

U periodu od 17.07.2023. do 21.07.2023. godine od strane stručnog nadzora za saobraćaj utvrđeno je trenutno stanje gradilišta sledećih objekata koji se grade, privremene saobraćajne signalizacije za organizaciju drumskog saobraćaja za vreme izvođenja radova i status projektno tehničke dokumentacije, u okviru Sektora 3, deonica 1.

1. Nadvožnjak na km 77+807 pruge u Partizanskoj ulici u Novom Sadu

S obzirom da je potrebno da se izvedu radovi na farbanju mosta, potrebno je da se organizuje drumski saobraćaj u Partizanskoj ulici, te je za te potrebe izrađen saobraćajni projekat, koji u proceduri dobijanja rešenja za postavljanje privremene saobraćajne signalizacije. Nakon dobijanja saglasnosti, otpočeće se sa izvođenjem radova.

U protekloj nedelji nije bilo novih aktivnosti.

2. Pothodnik na km 89+984 pruge u Kisaču

I pored zahteva nadzora da se dostavi RIA i otvori Građevinski dnevnik za postavljenu privremenu saobraćajnu signalizaciju, to još uvek nije učinjeno. Postavljena privremena saobraćajna signalizacija na terenu nije prema odobrenom saobraćajnom projektu.

3. Podvožnjak na km 97+027 pruge u Stepanovićevu

Obilascima nadzora uočeno je da je gradilište podvožnjaka ograđeno gradilišnom ogradom, s tim što je asfaltirana pešačka staza kroz gradilište. Međutim, postavljena privremena saobraćajna signalizacija nije prema odobrenom saobraćajnom projektu, fali veliki broj saobraćajnih znakova i barijera koji su namenjeni za obustavu saobraćaja prema saobraćajnom projektu.

4. Nadvožnjak na km 102+309 pruge u Zmajevu

Izgradnja nadvožnjaka je u toku, a na terenu je i dalje bez odobrenja i rešenja MGSI postavljena privremena saobraćajna signalizacija, gde se saobraćaj odvija po devijaciji pored puta. Prema informacijama od Izvođača, još uvek nisu ishodovane saglasnosti na dokumentaciju prema kojoj se odvija saobraćaj na terenu.

Stefan Radosavljević, master inž. saob.
Nadzor za saobraćajnu signalizaciju i opremu

Bojan Vozar, dipl. inž. saob.
Nadzor za saobraćajnu signalizaciju i opremu

NEDELJNI IZVEŠTAJ STRUČNOG NADZORA ZA SAOBRAĆAJNU SIGNALIZACIJU I OPREMU
24.07.2023. – 28.07.2023.

Datum: 31.07.2023. godine

Projekat: Pružanje usluga stručnog nadzora nad izvođenjem radova na rekonstrukciji i modernizaciji železničke pruge Novi Sad – Subotica – državna granica

---

U periodu od 24.07.2023. do 28.07.2023. godine od strane stručnog nadzora za saobraćaj utvrđeno je trenutno stanje gradilišta sledećih objekata koji se grade, privremene saobraćajne signalizacije za organizaciju drumskog saobraćaja za vreme izvođenja radova i status projektno tehničke dokumentacije, u okviru Sektora 3, deonica 1.

1. Nadvožnjak na km 77+807 pruge u Partizanskoj ulici u Novom Sadu

S obzirom da je potrebno da se izvedu radovi na farbanju mosta, potrebno je da se organizuje drumski saobraćaj u Partizanskoj ulici, te je za te potrebe izrađen saobraćajni projekat. Rešenje za privremenu izmenu režima saobraćaja izdato od strane GU Novi Sad 20.07.2023. Rešenje nije zvanično dostavljeno Nadzoru. Dana 28.07.2023 po izdatom rešenju postavljena privremena drumska signalizacija po projektu i izvršena izmena režima saobraćaja.

2. Pothodnik na km 89+984 pruge u Kisaču

I pored zahteva nadzora da se dostavi RIA i otvori Građevinski dnevnik za postavljenu privremenu saobraćajnu signalizaciju, to još uvek nije učinjeno. Postavljena privremena saobraćajna signalizacija na terenu nije prema odobrenom saobraćajnom projektu.

3. Podvožnjak na km 97+027 pruge u Stepanovićevu

Obilascima nadzora uočeno je da je gradilište podvožnjaka ograđeno gradilišnom ogradom, s tim što je asfaltirana pešačka staza kroz gradilište. Međutim, postavljena privremena saobraćajna signalizacija nije

prema odobrenom saobraćajnom projektu, fali veliki broj saobraćajnih znakova i barijera koji su namenjeni za obustavu saobraćaja prema saobraćajnom projektu.

4. Nadvožnjak na km 98+149 pruge u Stepanovićevu

Izgradnja nadvožnjaka je u toku. Izvođač radova uputio je zahtev Investitoru za odobrenje devijacije državnog puta za potrebu izgradnje privremenog pružnog prelaza na mestu ukrštanja postojećeg državnog puta i nove trase pruge. Privremeni pružni prelaz bi bio u funkciji do završetkta radova na izgradnji nadvožnjaka i njegovog puštanja u saobraćaj.

5. Nadvožnjak na km 102+309 pruge u Zmajevu

Izgradnja nadvožnjaka je u toku, a na terenu je i dalje bez odobrenja i rešenja MGSI postavljena privremena saobraćajna signalizacija, gde se saobraćaj odvija po devijaciji pored puta. Prema informacijama od Izvođača, još uvek nisu ishodovane saglasnosti na dokumentaciju prema kojoj se odvija saobraćaj na terenu.

24.07.2023 održan sastanak na terenu sa predstavnicima Izvođača sa temom izgradnje privremenih pružnih prelaza u Zmajevu i Stepanovićevu za vreme izgradnje nadvožnjaka, a nakon postavljanja koloseka na trasi pruge. Izvođač radova nije još dostavio zvaničan zahtev za odobrenje privremenog pružnog prelaza u zoni nadvožnjaka.

Stefan Radosavljević, master inž. saob.
Nadzor za saobraćajnu signalizaciju i opremu

Bojan Vozar, dipl. inž. saob.
Nadzor za saobraćajnu signalizaciju i opremu

NEDELJNI IZVEŠTAJ STRUČNOG NADZORA ZA SAOBRAĆAJNU SIGNALIZACIJU I OPREMU

03.07.2023. – 07.07.2023.

Datum: 10.07.2023. godine

Projekat: Pružanje usluga stručnog nadzora nad izvođenjem radova na rekonstrukciji i modernizaciji železničke pruge Novi Sad – Subotica – državna granica

---

U periodu od 03.07.2023. do 07.07.2023. godine od strane stručnog nadzora za saobraćaj utvrđeno je trenutno stanje gradilišta sledećih objekata koji se grade, privremene saobraćajne signalizacije za organizaciju drumskog saobraćaja za vreme izvođenja radova i status projektno tehničke dokumentacije, u okviru Sektora 3, deonica 2.

1. Vijadukt u Vrbasu – Ulica Rada Marijanca na km 116+500 pruge

Prema informacijama od Izvođača dobijenim nezvaničnim putem, u ulici Rada Marijanca se planira izgradnja devijacije za vreme izvođenja radova na izgradnji stubova vijadukta koji su locirani u ovoj ulici. Opština Vrbas je načelno dala saglasnost za izgradnju devijacije, sa uslovom da se omogući pristup stanovnicima.

2. Vijadukt u Vrbasu – Državni put IB reda br. 15 na km 116+900 pruge

Kao što je od ranije poznato, trenutno je na državnom putu u zoni predmetne stacionaže pruge postavljena privremena saobraćajna signalizacija prema odobrenom projektu od strane MGSI, koja služi za obezbeđenje radova u trenutnim uslovima izvođenja radova. Izvođač se redovno usmenim putem i upisima u građevinski dnevnik opominje na redovno održavanje trenutno postavljene privremene saobraćajne signalizacije.
Započeti su radovi na betoniranju naglavne grede stubnog mesta koje je locirano uz kolovoz državnog puta, te je sada u zatvorenoj desnoj saobraćajnoj traci iskop dubine nekoliko metara, a Izvođaču se posebno skreće pažnja usmenim putem i upisima u Građevinski dnevnik da se postavljena privremena saobraćajna signalizacija održava u ispravnom stanju.
U protekloj nedelji nije bilo novih zvaničnih aktivnosti od strane Izvođača.

3. Vijadukt u Vrbasu – Ulica Jožefa Kiša (7. Jula) na km 117+800 pruge

Izvođačev projektant je dostavio predlog saobraćajnog rešenja privremene devijacije predmetne ulice za vreme izvođenja radova, gde je nadzor dao svoje mišljenje, nakon čega je saobraćajni projekat zvanično predat opštinskoj upravi Vrbas na odobrenje. Nakon odobrenja opštine i postavljanja privremene saobraćajne signalizacije, mogu se izvoditi radovi u zoni stubnog mesta 39 i 40 vijadukta.
Nadzor je prilikom obilazaka uočio da je postavljena privremena saobraćajna signalizacija prema saobraćajnom projektu, odnosno saobraćaj je preusmeren na privremenu devijaciju. Nadzor za saobraćaj o ovome nije obavešten zvaničnim putem.
U protekloj nedelji nije bilo novih zvaničnih aktivnosti od strane Izvođača.

4. Podvožnjak na km 142+055 – Državni put IIA reda br. 109 u Bačkoj Topoli

Prema poslednjim informacijama koje je dobio nadzor za saobraćaj, do kraja meseca se planira završetak radova na izgradnji predmetnog podvožnjaka i puštanje u saobraćaj. Izvođaču je skrenuta pažnja da je potrebno da pripremi svu dokumentaciju i materijale za ugradnju stalne saobraćajne signalizacije.
U protekloj nedelji nije bilo novih zvaničnih aktivnosti od strane Izvođača.

5. Podvožnjak na km 143+729 – Državni put IIA reda br. 105 u Bačkoj Topoli

S obzirom da se prema informacijama o podvožnjaku na km 142+055 pruge planira puštanje u saobraćaj do kraja meseca, time se stiču uslovi da na državnom putu IIA-105 obustavi saobraćaj kako bi se nastavilo sa izvođenjem radova na izgradnji predmetnog podvožnjaka. Nadzor je dao svoje komentare na predlog projektonog zadataka za saobraćajni projekat organizacije drumskog saobraćaja za ovu lokaciju.
U protekloj nedelji nije bilo novih zvaničnih aktivnosti od strane Izvođača.

6. Podvožnjak na km 157+443 pruge – Državni put IIB reda br. 303 u Novom Žedniku

U proteklom periodu nadzornoj službi je dostavljena kompletna tehnička i pravna dokumentacija za potpunu obustavu saobraćaja na predmetnom državnom putu, kako bi se otpočelo sa drugom fazom izvođenja radova na izgradnji podvožnjaka. Prema informacijama koje je nadzor za saobraćaj dobio usmenim putem od Izvođača, u toku je i dalje proces ugovaranja za postavljanje saobraćajne signalizacije za potpunu obustavu saobraćaja.
U protekloj nedelji nije bilo novih zvaničnih aktivnosti od strane Izvođača.

Stefan Radosavljević, master inž. saob.
Nadzor za saobraćajnu signalizaciju i opremu

NEDELJNI IZVEŠTAJ STRUČNOG NADZORA ZA SAOBRAĆAJNU SIGNALIZACIJU I OPREMU

10.07.2023. – 14.07.2023.

Datum: 17.07.2023. godine

Projekat: Pružanje usluga stručnog nadzora nad izvođenjem radova na rekonstrukciji i modernizaciji železničke pruge Novi Sad – Subotica – državna granica

---

U periodu od 10.07.2023. do 14.07.2023. godine od strane stručnog nadzora za saobraćaj utvrđeno je trenutno stanje gradilišta sledećih objekata koji se grade, privremene saobraćajne signalizacije za organizaciju drumskog saobraćaja za vreme izvođenja radova i status projektno tehničke dokumentacije, u okviru Sektora 3, deonica 2.

1. Podvožnjak na km 142+055 – Državni put IIA reda br. 109 u Bačkoj Topoli

Prema poslednjim informacijama koje je dobio nadzor za saobraćaj, do kraja meseca se planira završetak radova na izgradnji predmetnog podvožnjaka i puštanje u saobraćaj. Izvođaču je skrenuta pažnja da je potrebno da pripremi svu dokumentaciju i materijale za ugradnju stalne saobraćajne signalizacije.
U protekloj nedelji nije bilo novih zvaničnih aktivnosti od strane Izvođača.

2. Podvožnjak na km 143+729 – Državni put IIA reda br. 105 u Bačkoj Topoli

S obzirom da se prema informacijama o podvožnjaku na km 142+055 pruge planira puštanje u saobraćaj do kraja meseca, time se stiču uslovi da na državnom putu IIA-105 obustavi saobraćaj kako bi se nastavilo sa izvođenjem radova na izgradnji predmetnog podvožnjaka. Nadzor je dao svoje komentare na predlog projektonog zadataka za saobraćajni projekat organizacije drumskog saobraćaja za ovu lokaciju.
U protekloj nedelji nije bilo novih zvaničnih aktivnosti od strane Izvođača.

3. Podvožnjak na km 157+443 pruge – Državni put IIB reda br. 303 u Novom Žedniku

U proteklom periodu nadzornoj službi je dostavljena kompletna tehnička i pravna dokumentacija za potpunu obustavu saobraćaja na predmetnom državnom putu, kako bi se otpočelo sa drugom fazom izvođenja radova na izgradnji podvožnjaka. Prema informacijama koje je nadzor za saobraćaj dobio usmenim putem od Izvođača, u toku je i dalje proces ugovaranja za postavljanje saobraćajne signalizacije za potpunu obustavu saobraćaja.
U protekloj nedelji nije bilo novih zvaničnih aktivnosti od strane Izvođača.

4. Pružni prelaz na km 117+476 pruge Beograd – Subotica (VITAL Vrbas)

Izvođač radova je podneo zahtev za reaktiviranje pružnog prelaza kod Vitala. Investitor je dostavio Izvođaču radova tehničke uslove za privremeno vraćanje u funkciju pružnog prelaza na km 117+476. Investitor je dostavio Izvođaču radova dopis u kome se konstatuje da Izvođač radova ima dva neusaglašena zahteva prema Investitoru koji se tiču demontaže 11 skretnica u stanici Vrbas stara i aktiviranja ind. koloseka Vital i da je potrebno usaglasiti zahteve radi adekvatnog odgovora Investitora.

Stefan Radosavljević, master inž. saob.
Nadzor za saobraćajnu signalizaciju i opremu
Bojan Vozar, dipl. inž. saob.
Nadzor za saobraćajnu signalizaciju i opremu

NEDELJNI IZVEŠTAJ STRUČNOG NADZORA ZA SAOBRAĆAJNU SIGNALIZACIJU I OPREMU

17.07.2023. – 21.07.2023.

Datum: 24.07.2023. godine

Projekat: Pružanje usluga stručnog nadzora nad izvođenjem radova na rekonstrukciji i modernizaciji železničke pruge Novi Sad – Subotica – državna granica

---

U periodu od 17.07.2023. do 21.07.2023. godine od strane stručnog nadzora za saobraćaj utvrđeno je trenutno stanje gradilišta sledećih objekata koji se grade, privremene saobraćajne signalizacije za organizaciju drumskog saobraćaja za vreme izvođenja radova i status projektno tehničke dokumentacije, u okviru Sektora 3, deonica 2.

1. Nadvožnjak na km 135+113 pruge u Malom Iđošu – Državni put IIA reda br. 100

Izvođač je u protekloj nedelji na usmeni zahtev nadzora dostavio kompletnu dokumentaciju za privremeni režim saobraćaja na privremenoj devijaciji državnog puta za vreme izvođenja radova na izgradnji nadvožnjaka. Privremena devijacija nije do kraja završena, a prema informacijama dobijenim usmenim putem od podizvođača u narednim danima planira se postavljanje privremene saobraćajne signalizacije i preusmerenje saobraćaja na privremenu devijaciju.

2. Podvožnjak na km 142+055 – Državni put IIA reda br. 109 u Bačkoj Topoli

Prema poslednjim informacijama koje je dobio nadzor za saobraćaj, do kraja meseca se planira završetak radova na izgradnji predmetnog podvožnjaka i puštanje u saobraćaj. Izvođaču je skrenuta pažnja da je potrebno da pripremi svu dokumentaciju i materijale za ugradnju stalne saobraćajne signalizacije.
U protekloj nedelji nije bilo novih zvaničnih aktivnosti od strane Izvođača, a obilascima nadzora utvrđeno je da se još uvek nisu stekli uslovi za pustanje u saobraćaj predmetnog podvožnjaka.

3. Podvožnjak na km 143+729 – Državni put IIA reda br. 105 u Bačkoj Topoli

S obzirom da se prema informacijama o podvožnjaku na km 142+055 pruge planira puštanje u saobraćaj do kraja meseca, time se stiču uslovi da na državnom putu IIA-105 obustavi saobraćaj kako bi se nastavilo sa izvođenjem radova na izgradnji predmetnog podvožnjaka. Nadzor je dao svoje komentare na predlog projektonog zadataka za saobraćajni projekat organizacije drumskog saobraćaja za ovu lokaciju.
U protekloj nedelji nije bilo novih zvaničnih aktivnosti od strane Izvođača, a saobraćajni projekat kao ni ostala dokumentacija (tehnička kontrola, rešenje MGSI) nije dostavljeno nadzornoj službi.

4. Ukinut pružni prelaz na km 161+900 u Verušiću

Izvođač je u protekloj nedelji dostavio svoj predlog nasipanja saobraćajnica u zoni predmetne stacionaže radi zadovoljenja zahteva stanovnika Verušić, koji obuhvata saobraćajnice pored pruge u ukupnoj dužini od 4,9 km sa nasipom od kamenog agregata ukupne debljine 43cm. Nadzor je odgovorio Izvođaču dopisom da je ovakvo rešenje predimenzionisano i nije optimalno s obzirom na uslove na terenu u pogledu saobraćajnog opterećenja.

5. Pružni prelaz na km 117+476 pruge Beograd – Subotica (VITAL Vrbas)

Izvođač radova je podneo zahtev za reaktiviranje pružnog prelaza kod Vitala. Investitor je dostavio Izvođaču radova tehničke uslove za privremeno vraćanje u funkciju pružnog prelaza na km 117+476. Investitor je dostavio Izvođaču radova dopis u kome se konstatuje da Izvođač radova ima dva neusaglašena zahteva prema Investitoru koji se tiču demontaže 11 skretnica u stanici Vrbas stara i aktiviranja ind. koloseka Vital i da je potrebno usaglasiti zahteve radi adekvatnog odgovora Investitora.

Stefan Radosavljević, master inž. saob.
Nadzor za saobraćajnu signalizaciju i opremu
Bojan Vozar, dipl. inž. saob.
Nadzor za saobraćajnu signalizaciju i opremu

NEDELJNI IZVEŠTAJ STRUČNOG NADZORA ZA SAOBRAĆAJNU SIGNALIZACIJU I OPREMU

24.07.2023. – 28.07.2023.

Datum: 31.07.2023. godine

Projekat: Pružanje usluga stručnog nadzora nad izvođenjem radova na rekonstrukciji i modernizaciji železničke pruge Novi Sad – Subotica – državna granica

---

U periodu od 24.07.2023. do 28.07.2023. godine od strane stručnog nadzora za saobraćaj utvrđeno je trenutno stanje gradilišta sledećih objekata koji se grade, privremene saobraćajne signalizacije za organizaciju drumskog saobraćaja za vreme izvođenja radova i status projektno tehničke dokumentacije, u okviru Sektora 3, deonica 2.

1. Nadvožnjak na km 135+113 pruge u Malom Iđošu – Državni put IIA reda br. 100

Izvođač je u protekloj nedelji na usmeni zahtev nadzora dostavio kompletnu dokumentaciju za privremeni režim saobraćaja na privremenoj devijaciji državnog puta za vreme izvođenja radova na izgradnji nadvožnjaka. Privremena devijacija nije do kraja završena, a prema informacijama dobijenim usmenim putem od podizvođača u narednim danima planira se postavljanje privremene saobraćajne signalizacije i preusmerenje saobraćaja na privremenu devijaciju.

Izvođač radova je u sredu 26.07.2023 izvršio preusmeravanje saobraćaja uprkos tome što nije postavljena kompletna drumska signalizacija. Na terenu je implementirano rešenje za preusmeravanje saobraćaja koje nije u potpunosti po projektu, a koje je nastalo zbog odluke da se lokalni autobuski saobraćaj organizuje preko privremenih saobraćajnica. Izvođač radova nije obavestio zvaničnim putem nadzor o promenama, kao ni dostavio Građevinski dnevnik.

2. Podvožnjak na km 142+055 – Državni put IIA reda br. 109 u Bačkoj Topoli

Prema poslednjim informacijama koje je dobio nadzor za saobraćaj, do kraja meseca se planira završetak radova na izgradnji predmetnog podvožnjaka i puštanje u saobraćaj. Izvođaču je skrenuta pažnja da je potrebno da pripremi svu dokumentaciju i materijale za ugradnju stalne saobraćajne signalizacije.

U protekloj nedelji Izvođač radova je radio na pripremama za puštanje podvožnjaka u saobraćaj. Izvođač ima u planu da pusti saobraćaj kroz nadvožnjak uprkos tome što pešačka ograda još uvek nije postavljena, tj ima plan da onemogućiti pristup pešacima samom objektu.

3. Podvožnjak na km 143+729 – Državni put IIA reda br. 105 u Bačkoj Topoli

S obzirom da se prema informacijama o podvožnjaku na km 142+055 pruge planira puštanje u saobraćaj do kraja meseca, time se stiču uslovi da na državnom putu IIA-105 obustavi saobraćaj kako bi se nastavilo sa izvođenjem radova na izgradnji predmetnog podvožnjaka. Nadzor je dao svoje komentare na predlog projektonog zadataka za saobraćajni projekat organizacije drumskog saobraćaja za ovu lokaciju.
U protekloj nedelji nije bilo novih zvaničnih aktivnosti od strane Izvođača, a saobraćajni projekat kao ni ostala dokumentacija (tehnička kontrola, rešenje MGSI) nije dostavljeno nadzornoj službi.

4. Ukinut pružni prelaz na km 161+900 u Verušiću

Izvođač je u protekloj nedelji dostavio svoj predlog nasipanja saobraćajnica u zoni predmetne stacionaže radi zadovoljenja zahteva stanovnika Verušić, koji obuhvata saobraćajnice pored pruge u ukupnoj dužini od 4,9 km sa nasipom od kamenog agregata ukupne debljine 43cm. Nadzor je odgovorio Izvođaču dopisom da je ovakvo rešenje predimenzionisano i nije optimalno s obzirom na uslove na terenu u pogledu saobraćajnog opterećenja.

5. Pružni prelaz na km 117+476 pruge Beograd – Subotica (VITAL Vrbas)

Izvođač radova podneo je zahtev za reaktiviranje pružnog prelaza kod Vitala. Investitor je dostavio Izvođaču radova tehničke uslove za privremeno vraćanje u funkciju pružnog prelaza na km 117+476. Investitor je dostavio Izvođaču radova dopis u kome se konstatuje da Izvođač radova ima dva neusaglašena zahteva prema Investitoru koji se tiču demontaže 11 skretnica u stanici Vrbas stara i aktiviranja ind. koloseka Vital i da je potrebno usaglasiti zahteve radi adekvatnog odgovora Investitora.
Tokom prethodne radne nedelje nije bilo odgovora Izvođača na temu usaglašavanja zahteva.

Stefan Radosavljević, master inž. saob.
Nadzor za saobraćajnu signalizaciju i opremu
Bojan Vozar, dipl. inž. saob.
Nadzor za saobraćajnu signalizaciju i opremu

NEDELJNI IZVEŠTAJ STRUČNOG NADZORA

ZA SAOBRAĆAJNU SIGNALIZACIJU I OPREMU DEONICI 3: NAUMOVIĆEVO – DRŽAVNA GRANICA SA MAĐARSKOM (KELEBIJA)

03.07.-07.07.2023.

Projekat: Pružanje usluga stručnog nadzora nad izvođenjem radova na rekonstrukciji i modernizaciji železničke pruge Novi Sad – Subotica – državna granica

---

U periodu od 03.07.- 07.072023. godine od strane Stručnog nadzora za saobraćaj utvrđeno je trenutno stanje gradilišta sledećih objekata koji se grade, stanje privremene saobraćajne signalizacije za vreme izvođenja radova i status projektno tehničke dokumentacije, u okviru Sektora 3, deonica 3.

Nadvožnjak na km 168+690 – Čantavirski (opštinski) put

Prilikom obilaska terena ustanovljeno je da je Izvođač postavio saobraćajnu signalizaciju prema projektu organizacije drumskog saobraćaja na privremenoj devijaciji, faza 2, ali sa nedostacima koje je nadzor izneo putem zvaničnog pisma Izvođaču.

Izvođač je odgovorio na dopis Nadzora sa komentarima na primedbe i otklonjenim nedostacima.

Izvođač radova je reaktivirao postojeću železničku vezu od Aleksandrova predgrađa do mesta uklapanja trase stare pruge sa trasom nove pruge u zoni nadvožnjaka na km 168+690 a radi potrebe dostavljanja šina i kolosečnog materijala do Izvođačevog kampa u stanici Naumićevo. Ne postoje informacije o načinu organizacije drumskog i železničkog saobraćaja preko pružnog prelaza na trasi stare pruge koji se nalazi u zoni km 168+900 nove trase pruge. Tokom redovnog sastanka sa Izvođačem i Investitorom u Subotici, napomenuta je ova problematika.

Podvožnjak na km 174+515 – Državni put IIB reda br. 300 (Senćanski put) i uklapanje sa Bajnatskom ulicom

Održavani su radni sastanci između predstavnika Izvođača, Nadzora, Finansijera, Investitora i upravljača puta zbog zahteva da se pre završetka svih radova na izgradnji podvožnjaka u Bajnatskoj ulici pusti saobraćaj preko do sada izgrađene saobraćajnice od objekta „Tehnokop“ preko novoprojektovane kružne raskrsnice do Lošinjske ulice. Predloženo je tehničko rešenje regulisanja saobraćaja u zoni planirane raskrsnice kod objekta „Tehnokop“ na koje je upravljač puta dao svoju saglasnost, a nadzor za saobraćaj je skrenuo pažnju da Izvođač posebnu pažnju obrati na bezbednost saobraćaja na celom potezu nove saobraćajnice, s obzirom će na opisani način saobraćaj funkcionisati kroz gradilište.

U utorak, 04.07.2023. godine pušten je saobraćaj preko pomenute saobraćajnice od Tehnokopa do Lošinjske ulice. Za napomenuti je da su ovde i dalje gradilišni uslovi, saobraćajna signalizacija i uklapanje sa postojećom trasom Senćanskog puta izvedena je bez saobraćajnog projekta i sa saglasnošću predstavnika JP „Putevi Srbije“ putem e-maila. Nadzor je prilikom puštanja u saobraćaj uočio određene situacije koje utiču na bezbednost saobraćaja, što je pismeno putem mail-a dato na znanje Izvođaču radova koji je reagovao konkretnim merama na terenu.

Što se tiče stalne saobraćajne signalizacije, Izvođač je dostavio RIA-u koja se odnosi na kompletne radove na ugradnji saobraćajne signalizacije, tako da ona može biti overena kada se svi radovi izvedu do kraja projektu 8/2.1.4. Od Izvođača je traženo dostavi Građevinski dnevnik i redovno ga popunjava i overava, ali to sada nije učinjeno.

Nadvožnjak na km 176+274 – Državni put IIA reda br. 100 (Ulica Maksima Gorkog)

U subotu, 01.07.2023. godine obustavljen je saobraćaj u ulici Maksima Gorkom, shodno planiranom prema Saobraćajnom projektu organizacije drumskog saobraćaja u toku izvođenja radova – podvožnjak na km 176+274 pruge – Faza 2. Prilikom obilaska Izvođaču su date primedbe na postavljenu signalizaciju koja nije u svemu prema saobraćajnom projektu, pošto table III-301 za vođenje saobraćaja nisu postavljene, a fali i određen broj saobraćajnih znakova na uličnoj mreži. Nadzorna služba prati stanje na terenu, odnosno obavezu Izvođača da sve elemente saobraćajnog projekta primeni na terenu.

U protekloj nedelji su napravljeni pomaci u postavljanju nedostajuće privremene signalizacije, ali još uvek nije sve postavljeno prema projektu. Pored toga, Izvođač i pored opominjanja nije otvorio Građevinski dnevnik.

Radovi u stanicama Subotica teretna i putnička

IŽS je dostavio dopunu Uputstva o izmenama i dopunama Uputstva o organizaciji radova i regulisanju saobraćaja za vreme izvođenja radova na modernizaciji, rekonstrukciji i izgradnji stanice Subotica na pruzi (Beograd centar) – Stara Pazova – Novi Sad – Subotica – Državna granica, bez zavodnog broja i datuma od kada važi. U uvom Uputstvu su skicirani koloseci i skretnice koji se demontiraju kao i nove skretnice koje se montiraju.

Izvođač radova je za potrebe radova na nadvožnjaku na km 176+274 (ulica Maksima gorkog) zatražio zatvaranje za saobraćaj 4. koloseka preko nadvožnjaka koji spaja Putničku stanicu sa ranžirnom stanicom. Kolosek je planiran da bude zatvoren za saobraćaj u periodu od subote 01.07.2023 do ponedeljka 03.07.2023. Kako je tokom izvođenja radova došlo do urušavanja nasipa sa obe strane konstrukcije u zoni 4. koloseka, zatvor koloseka ostaje na snazi dok se građevinski ne stabilizuje nasip (pobiju talpe i popravi nasip).

Subotica teretna

Nije postupljeno prema dopisu br. NAD-NSSB-JV CRIC-CCCC-0728 od 26.01.2023. godine gde nisu ispoštovane tražene mere:

- dobijena saglasnost od Infrastrukture železnice Srbije (IŽS),
- obezbeđena lokacija postavljanjem privremene železničke signalizacije
- definisan način komunikacije sa osobljem Infrastrukture železnice Srbije tokom izvođenja radova i prelaskom preko koloseka, koji je potrebno uskladiti sa Dokumentom „Infrastrukture železnice Srbije“ ad br. 4/2022-3944-775, od datuma 26.08.2022
- izrađen projekat organizacije saobraćaja za vreme izvođenja radova, za koji je potrebno ishodovati sve saglasnosti od Grada Subotice za oba pristupna puta.

Izvođač radova podneo je zahtev za odobrenje korišćenja postojećeg improvizovanog prelaza preko koloseka.

IŽS je dostavio dopunu Uputstva o izmenama i dopunama Uputstva o organizaciji radova i regulisanju saobraćaja za vreme izvođenja radova na modernizaciji, rekonstrukciji i izgradnji stanice Subotica na pruzi (Beograd centar) – Stara Pazova – Novi Sad – Subotica – Državna granica, bez zavodnog broja i datuma od kada važi. U ovom uputstvu su date smernice kako će se regulisati kretanje drumskih vozila preko protivpožarnog puta , kao privremenog putnog prelaza i na koji način je potrebno izvršiti njegovo osiguranje. Takođe su dostavljeni tehnički uslovi za korišćenje „požarnog puta“ u km 176+100 železničke pruge (Beograd centar) – Stara Pazova – Novi Sad – Subotica – Državna granica (Kelebia) u stanici Subotica za potrebe prelaza preko koloseka gradilišne mehanizacije koja izvodi radove na izgradnji pruge br. 3/2023-484 od 27.04.2023. Izvođač radova treba da dostavi tehničko rešenje prema ovim Tehničkim uslovima.
Obilaskom terena utvrđeno je da je Izvođač radova počeo sa korišćenjem „požarnog puta“ za potrebu pristupa gradilištu iako još nije ispunio sve tražene uslove dostavljene od strane IŽS.

Investitor se 17.05.2023 obratio dopisom ka Izvođaču radova u kome je Izvođač upozoren da ne održava na adekvatan način kolovoznu konstrukciju samog prelaza i da time ugrožava bezbednost odvijanja železničkog i drumskog saobraćaja. Izvođač radova još nije uklonio primedbe dobijene od strane Investitora.

Bojan Vozar, dipl. inž. saob.
Nadzor za saobraćajnu signalizaciju i opremu
Stefan Radosavljević, dipl. inž. saob.
Nadzor za saobraćajnu signalizaciju i opremu

NEDELJNI IZVEŠTAJ STRUČNOG NADZORA

ZA SAOBRAĆAJNU SIGNALIZACIJU I OPREMU DEONICI 3: NAUMOVIĆEVO – DRŽAVNA GRANICA SA MAĐARSKOM (KELEBIJA)

10.07.-14.07.2023.

Projekat: Pružanje usluga stručnog nadzora nad izvođenjem radova na rekonstrukciji i modernizaciji železničke pruge Novi Sad – Subotica – državna granica

---

U periodu od 10.07.- 14.072023. godine od strane Stručnog nadzora za saobraćaj utvrđeno je trenutno stanje gradilišta sledećih objekata koji se grade, stanje privremene saobraćajne signalizacije za vreme izvođenja radova i status projektno tehničke dokumentacije, u okviru Sektora 3, deonica 3.

Nadvožnjak na km 168+690 – Čantavirski (opštinski) put

Prilikom obilaska terena ustanovljeno je da je Izvođač postavio saobraćajnu signalizaciju prema projektu organizacije drumskog saobraćaja na privremenoj devijaciji, faza 2, ali sa nedostacima koje je nadzor izneo putem zvaničnog pisma Izvođaču.

Izvođač je odgovorio na dopis Nadzora sa komentarima na primedbe i otklonjenim nedostacima.

Obilascima nadzora za saobraćaj u protekloj nedelji uočeno je da pristupni put 1 asfaltiran, te prema tome očekuje realizacija faze 3 saobraćajnog projekta. Od Izvođača u protekloj nedelji nije stiglo zavnično obaveštenje ka nadzoru za saobraćaj.

Izvođač radova je reaktivirao postojeću železničku vezu od Aleksandrova predgrađa do mesta uklapanja trase stare pruge sa trasom nove pruge u zoni nadvožnjaka na km 168+690 a radi potrebe dostavljanja šina i kolosečnog materijala do Izvođačevog kampa u stanici Naumićevo. Ne postoje informacije o načinu organizacije drumskog i železničkog saobraćaja preko pružnog prelaza na trasi stare pruge koji se nalazi u zoni km 168+900 nove trase pruge. Tokom redovnog sastanka sa Izvođačem i Investitorom u Subotici, napomenuta je ova problematika.

Podvožnjak na km 174+515 – Državni put IIB reda br. 300 (Senćanski put) i uklapanje sa Bajnatskom ulicom

U utorak, 04.07.2023. godine pušten je saobraćaj preko pomenute saobraćajnice od Tehnokopa do Lošinjske ulice. Za napomenuti je da su ovde i dalje gradilišni uslovi, saobraćajna signalizacija i uklapanje sa postojećom trasom Senćanskog puta izvedena je bez saobraćajnog projekta i sa saglasnošću predstavnika JP „Putevi Srbije“ putem e-maila. Nadzor je prilikom puštanja u saobraćaj uočio određene situacije koje utiču na bezbednost saobraćaja, što je pismeno putem mail-a dato na znanje Izvođaču radova koji je reagovao konkretnim merama na terenu.

Što se tiče stalne saobraćajne signalizacije, Izvođač je dostavio RIA-u koja se odnosi na kompletne radove na ugradnji saobraćajne signalizacije, tako da ona može biti overena kada se svi radovi izvedu do kraja projektu 8/2.1.4. Od Izvođača je traženo dostavi Građevinski dnevnik i redovno ga popunjava i overava, ali to sada nije učinjeno.

U vezi odobrenja za materijale, Izvođač je u proteklom periodu dostavljao MAR-ove, na koje je nadzor za saobraćaj odgovorio sa nekim od statusa.

Nadvožnjak na km 176+274 – Državni put IIA reda br. 100 (Ulica Maksima Gorkog)

U subotu, 01.07.2023. godine obustavljen je saobraćaj u ulici Maksima Gorkom, shodno planiranom prema Saobraćajnom projektu organizacije drumskog saobraćaja u toku izvođenja radova – podvožnjak na km 176+274 pruge – Faza 2. Prilikom obilaska Izvođaču su date primedbe na postavljenu signalizaciju koja nije u svemu prema saobraćajnom projektu, pošto table III-301 za vođenje saobraćaja nisu postavljene, a fali i određen broj saobraćajnih znakova na uličnoj mreži. Nadzorna služba prati stanje na terenu, odnosno obavezu Izvođača da sve elemente saobraćajnog projekta primeni na terenu.

U protekloj nedelji su napravljeni pomaci u postavljanju nedostajuće privremene signalizacije, ali još uvek nije sve postavljeno prema projektu. Pored toga, Izvođač i pored opominjanja nije otvorio Građevinski dnevnik.

Radovi u stanicama Subotica teretna i putnička

IŽS je dostavio dopunu Uputstva o izmenama i dopunama Uputstva o organizaciji radova i regulisanju saobraćaja za vreme izvođenja radova na modernizaciji, rekonstrukciji i izgradnji stanice Subotica na pruzi (Beograd centar) – Stara Pazova – Novi Sad – Subotica – Državna granica, bez zavodnog broja i datuma od kada važi. U uvom Uputstvu su skicirani koloseci i skretnice koji se demontiraju kao i nove skretnice koje se montiraju.

Izvođač radova je za potrebe radova na podvožnjaku na km 176+274 (ulica Maksima gorkog) zatražio zatvaranje za saobraćaj 4. koloseka preko podovožnjaka koji spaja putničku stanicu sa ranžirnom stanicom. Kolosek je planiran da bude zatvoren za saobraćaj u periodu od subote 01.07.2023 do ponedeljka 03.07.2023. Kako je tokom izvođenja radova došlo do urušavanja nasipa sa obe strane konstrukcije u zoni 4. koloseka, zatvor koloseka ostaje na snazi dok se građevinski ne stabilizuje nasip (pobiju talpe i popravi nasip). Izvođač radova je konstatova na redovnom sastanku sa Investitorom i Nadzorom u četvrtak 13.07.2023, da su se stekli uslovi za ponovo uspostavljanje saobraćaja preko 4. koloseka na konstrukciji postojećeg podvožnjaka.

Subotica teretna

Nije postupljeno prema dopisu br. NAD-NSSB-JV CRIC-CCCC-0728 od 26.01.2023. godine gde nisu ispoštovane tražene mere:

- dobijena saglasnost od Infrastrukture železnice Srbije (IŽS),
- obezbeđena lokacija postavljanjem privremene železničke signalizacije
- definisan način komunikacije sa osobljem Infrastrukture železnice Srbije tokom izvođenja radova i prelaskom preko koloseka, koji je potrebno uskladiti sa Dokumentom „Infrastrukture železnice Srbije“ ad br. 4/2022-3944-775, od datuma 26.08.2022
- izrađen projekat organizacije saobraćaja za vreme izvođenja radova, za koji je potrebno ishodovati sve saglasnosti od Grada Subotice za oba pristupna puta.

Izvođač radova podneo je zahtev za odobrenje korišćenja postojećeg improvizovanog prelaza preko koloseka.

IŽS je dostavio dopunu Uputstva o izmenama i dopunama Uputstva o organizaciji radova i regulisanju saobraćaja za vreme izvođenja radova na modernizaciji, rekonstrukciji i izgradnji stanice Subotica na pruzi (Beograd centar) – Stara Pazova – Novi Sad – Subotica – Državna granica, bez zavodnog broja i datuma od kada važi. U ovom uputstvu su date smernice kako će se regulisati kretanje drumskih vozila preko protivpožarnog puta , kao privremenog putnog prelaza i na koji način je potrebno izvršiti njegovo osiguranje. Takođe su dostavljeni tehnički uslovi za korišćenje „požarnog puta“ u km 176+100 železničke pruge (Beograd centar) – Stara Pazova – Novi Sad – Subotica – Državna granica (Kelebia) u stanici Subotica za potrebe prelaza preko koloseka gradilišne mehanizacije koja izvodi radove na izgradnji pruge br. 3/2023-484 od 27.04.2023. Izvođač radova treba da dostavi tehničko rešenje prema ovim Tehničkim uslovima.
Obilaskom terena utvrđeno je da je Izvođač radova počeo sa korišćenjem „požarnog puta“ za potrebu pristupa gradilištu iako još nije ispunio sve tražene uslove dostavljene od strane IŽS.

Investitor se 17.05.2023 obratio dopisom ka Izvođaču radova u kome je Izvođač upozoren da ne održava na adekvatan način kolovoznu konstrukciju samog prelaza i da time ugrožava bezbednost odvijanja železničkog i drumskog saobraćaja. Izvođač radova još nije uklonio primedbe dobijene od strane Investitora.

Bojan Vozar, dipl. inž. saob.
Nadzor za saobraćajnu signalizaciju i opremu
Stefan Radosavljević, dipl. inž. saob.
Nadzor za saobraćajnu signalizaciju i opremu

NEDELJNI IZVEŠTAJ STRUČNOG NADZORA

ZA SAOBRAĆAJNU SIGNALIZACIJU I OPREMU DEONICI 3: NAUMOVIĆEVO – DRŽAVNA GRANICA SA MAĐARSKOM (KELEBIJA)

17.07.-21.07.2023.

Projekat: Pružanje usluga stručnog nadzora nad izvođenjem radova na rekonstrukciji i modernizaciji železničke pruge Novi Sad – Subotica – državna granica

---

U periodu od 17.07.- 21.07.2023. godine od strane Stručnog nadzora za saobraćaj utvrđeno je trenutno stanje gradilišta sledećih objekata koji se grade, stanje privremene saobraćajne signalizacije za vreme izvođenja radova i status projektno tehničke dokumentacije, u okviru Sektora 3, deonica 3.

Nadvožnjak na km 168+690 – Čantavirski (opštinski) put

Prilikom obilaska terena ustanovljeno je da je Izvođač postavio saobraćajnu signalizaciju prema projektu organizacije drumskog saobraćaja na privremenoj devijaciji, faza 2, ali sa nedostacima koje je nadzor izneo putem zvaničnog pisma Izvođaču.

Izvođač je odgovorio na dopis Nadzora sa komentarima na primedbe i otklonjenim nedostacima.

Obilascima nadzora za saobraćaj u protekloj nedelji uočeno je da pristupni put 1 asfaltiran, te prema tome očekuje realizacija faze 3 saobraćajnog projekta. Od Izvođača u protekloj nedelji nije stiglo zvanično obaveštenje ka nadzoru za saobraćaj.

Izvođač radova je reaktivirao postojeću železničku vezu od Aleksandrova predgrađa do mesta uklapanja trase stare pruge sa trasom nove pruge u zoni nadvožnjaka na km 168+690 a radi potrebe dostavljanja šina i kolosečnog materijala do Izvođačevog kampa u stanici Naumićevo. Ne postoje informacije o načinu organizacije drumskog i železničkog saobraćaja preko pružnog prelaza na trasi stare pruge koji se nalazi u zoni km 168+900 nove trase pruge. Tokom redovnog sastanka sa Izvođačem i Investitorom u Subotici, napomenuta je ova problematika.

Podvožnjak na km 174+515 – Državni put IIB reda br. 300 (Senćanski put) i uklapanje sa Bajnatskom ulicom

U utorak, 04.07.2023. godine pušten je saobraćaj preko pomenute saobraćajnice od Tehnokopa do Lošinjske ulice. Za napomenuti je da su ovde i dalje gradilišni uslovi, saobraćajna signalizacija i uklapanje sa postojećom trasom Senćanskog puta izvedena je bez saobraćajnog projekta i sa saglasnošću predstavnika JP „Putevi Srbije“ putem e-maila. Nadzor je prilikom puštanja u saobraćaj uočio određene situacije koje utiču na bezbednost saobraćaja, što je pismeno putem mail-a dato na znanje Izvođaču radova koji je reagovao konkretnim merama na terenu.

Što se tiče stalne saobraćajne signalizacije, Izvođač je dostavio RIA-u koja se odnosi na kompletne radove na ugradnji saobraćajne signalizacije, tako da ona može biti overena kada se svi radovi izvedu do kraja projektu 8/2.1.4. Od Izvođača je traženo dostavi Građevinski dnevnik i redovno ga popunjava i overava, ali to sada nije učinjeno.

U vezi odobrenja za materijale, Izvođač je u proteklom periodu dostavljao MAR-ove, na koje je nadzor za saobraćaj odgovorio sa nekim od statusa.

Nadvožnjak na km 176+274 – Državni put IIA reda br. 100 (Ulica Maksima Gorkog)

U subotu, 01.07.2023. godine obustavljen je saobraćaj u ulici Maksima Gorkom, shodno planiranom prema Saobraćajnom projektu organizacije drumskog saobraćaja u toku izvođenja radova – podvožnjak na km 176+274 pruge – Faza 2. Prilikom obilaska Izvođaču su date primedbe na postavljenu signalizaciju koja nije u svemu prema saobraćajnom projektu, pošto table III-301 za vođenje saobraćaja nisu postavljene, a fali i određen broj saobraćajnih znakova na uličnoj mreži. Nadzorna služba prati stanje na terenu, odnosno obavezu Izvođača da sve elemente saobraćajnog projekta primeni na terenu.

U protekloj nedelji su napravljeni pomaci u postavljanju nedostajuće privremene signalizacije, ali još uvek nije sve postavljeno prema projektu. Pored toga, Izvođač i pored opominjanja nije otvorio Građevinski dnevnik.

Radovi u stanicama Subotica teretna i putnička

IŽS je dostavio dopunu Uputstva o izmenama i dopunama Uputstva o organizaciji radova i regulisanju saobraćaja za vreme izvođenja radova na modernizaciji, rekonstrukciji i izgradnji stanice Subotica na pruzi (Beograd centar) – Stara Pazova – Novi Sad – Subotica – Državna granica, bez zavodnog broja i datuma od kada važi. U uvom Uputstvu su skicirani koloseci i skretnice koji se demontiraju kao i nove skretnice koje se montiraju.

Izvođač radova je za potrebe radova na podvožnjaku na km 176+274 (ulica Maksima gorkog) zatražio zatvaranje za saobraćaj 4. koloseka preko podovožnjaka koji spaja putničku stanicu sa ranžirnom stanicom. Kolosek je planiran da bude zatvoren za saobraćaj u periodu od subote 01.07.2023 do ponedeljka 03.07.2023. Kako je tokom izvođenja radova došlo do urušavanja nasipa sa obe strane konstrukcije u zoni 4. koloseka, zatvor koloseka ostaje na snazi dok se građevinski ne stabilizuje nasip (pobiju talpe i popravi nasip). Izvođač radova je konstatova na redovnom sastanku sa Investitorom i Nadzorom u četvrtak 13.07.2023, da su se stekli uslovi za ponovo uspostavljanje saobraćaja preko 4. koloseka na konstrukciji postojećeg podvožnjaka. Uprkos konstataciji Izvođača radova, saobraćaj preko 4. koloseka na konstrukciji postojećeg podvožnjaka, nije moguće uspostaviti zbog stanja nasipa. Nadzor je održao radni sastanaka sa predstavnicima IŽS (šefom stanice Subotica i šefom za saobraćajne poslove Subotica) sa temom postavljanja i održavanja postavljanih saobraćajnih oznaka tokom izvođenja radova.

Subotica teretna

Nije postupljeno prema dopisu br. NAD-NSSB-JV CRIC-CCCC-0728 od 26.01.2023. godine gde nisu ispoštovane tražene mere:

- dobijena saglasnost od Infrastrukture železnice Srbije (IŽS),
- obezbeđena lokacija postavljanjem privremene železničke signalizacije
- definisan način komunikacije sa osobljem Infrastrukture železnice Srbije tokom izvođenja radova i prelaskom preko koloseka, koji je potrebno uskladiti sa Dokumentom „Infrastrukture železnice Srbije“ ad br. 4/2022-3944-775, od datuma 26.08.2022
- izrađen projekat organizacije saobraćaja za vreme izvođenja radova, za koji je potrebno ishodovati sve saglasnosti od Grada Subotice za oba pristupna puta.

Izvođač radova podneo je zahtev za odobrenje korišćenja postojećeg improvizovanog prelaza preko koloseka.

IŽS je dostavio dopunu Uputstva o izmenama i dopunama Uputstva o organizaciji radova i regulisanju saobraćaja za vreme izvođenja radova na modernizaciji, rekonstrukciji i izgradnji stanice Subotica na pruzi (Beograd centar) – Stara Pazova – Novi Sad – Subotica – Državna granica, bez zavodnog broja i datuma od kada važi. U ovom uputstvu su date smernice kako će se regulisati kretanje drumskih vozila preko protivpožarnog puta , kao privremenog putnog prelaza i na koji način je potrebno izvršiti njegovo osiguranje. Takođe su dostavljeni tehnički uslovi za korišćenje „požarnog puta“ u km 176+100 železničke pruge (Beograd centar) – Stara Pazova – Novi Sad – Subotica – Državna granica (Kelebia) u stanici Subotica za potrebe prelaza preko koloseka gradilišne mehanizacije koja izvodi radove na izgradnji pruge br. 3/2023-484 od 27.04.2023. Izvođač radova treba da dostavi tehničko rešenje prema ovim Tehničkim uslovima.
Obilaskom terena utvrđeno je da je Izvođač radova počeo sa korišćenjem „požarnog puta“ za potrebu pristupa gradilištu iako još nije ispunio sve tražene uslove dostavljene od strane IŽS.

Investitor se 17.05.2023 obratio dopisom ka Izvođaču radova u kome je Izvođač upozoren da ne održava na adekvatan način kolovoznu konstrukciju samog prelaza i da time ugrožava bezbednost odvijanja železničkog i drumskog saobraćaja. Izvođač radova još nije uklonio primedbe dobijene od strane Investitora.

Bojan Vozar, dipl. inž. saob.
Nadzor za saobraćajnu signalizaciju i opremu
Stefan Radosavljević, dipl. inž. saob.
Nadzor za saobraćajnu signalizaciju i opremu

NEDELJNI IZVEŠTAJ STRUČNOG NADZORA

ZA SAOBRAĆAJNU SIGNALIZACIJU I OPREMU DEONICI 3: NAUMOVIĆEVO – DRŽAVNA GRANICA SA MAĐARSKOM (KELEBIJA)

24.07.-28.07.2023.

Projekat: Pružanje usluga stručnog nadzora nad izvođenjem radova na rekonstrukciji i modernizaciji železničke pruge Novi Sad – Subotica – državna granica

---

U periodu od 24.07.- 28.07.2023. godine od strane Stručnog nadzora za saobraćaj utvrđeno je trenutno stanje gradilišta sledećih objekata koji se grade, stanje privremene saobraćajne signalizacije za vreme izvođenja radova i status projektno tehničke dokumentacije, u okviru Sektora 3, deonica 3.

Nadvožnjak na km 168+690 – Čantavirski (opštinski) put

Prilikom obilaska terena ustanovljeno je da je Izvođač postavio saobraćajnu signalizaciju prema projektu organizacije drumskog saobraćaja na privremenoj devijaciji, faza 2, ali sa nedostacima koje je nadzor izneo putem zvaničnog pisma Izvođaču.

Izvođač je odgovorio na dopis Nadzora sa komentarima na primedbe i otklonjenim nedostacima.

Obilascima nadzora za saobraćaj uočeno je da pristupni put 1 asfaltiran, te prema tome očekuje se realizacija faze 3 saobraćajnog projekta. Od Izvođača u protekloj nedelji nije stiglo zvanično obaveštenje ka nadzoru za saobraćaj.

Izvođač radova je reaktivirao postojeću železničku vezu od Aleksandrova predgrađa do mesta uklapanja trase stare pruge sa trasom nove pruge u zoni nadvožnjaka na km 168+690, a radi potrebe dostavljanja šina i kolosečnog materijala do Izvođačevog kampa u stanici Naumovićevo. Ne postoje informacije o načinu organizacije drumskog i železničkog saobraćaja preko pružnog prelaza na trasi stare pruge koji se nalazi u zoni km 168+900 nove trase pruge. Tokom redovnog sastanka sa Izvođačem i Investitorom u Subotici, napomenuta je ova problematika.

Podvožnjak na km 174+515 – Državni put IIB reda br. 300 (Senćanski put) i uklapanje sa Bajnatskom ulicom

U utorak, 04.07.2023. godine pušten je saobraćaj preko pomenute saobraćajnice od Tehnokopa do Lošinjske ulice. Za napomenuti je da su ovde i dalje gradilišni uslovi, saobraćajna signalizacija i uklapanje sa postojećom trasom Senćanskog puta izvedena je bez saobraćajnog projekta i sa saglasnošću predstavnika JP „Putevi Srbije“ putem e-maila. Nadzor je prilikom puštanja u saobraćaj uočio određene situacije koje utiču na bezbednost saobraćaja, što je pismeno putem mail-a dato na znanje Izvođaču radova koji je reagovao konkretnim merama na terenu.

Što se tiče stalne saobraćajne signalizacije, Izvođač je dostavio RIA-u koja se odnosi na kompletne radove na ugradnji saobraćajne signalizacije, tako da ona može biti overena kada se svi radovi izvedu do kraja po projektu 8/2.1.4. Od Izvođača je traženo da dostavi Građevinski dnevnik i redovno ga popunjava i overava, ali to do sada nije učinjeno.

U vezi odobrenja za materijale, Izvođač je u proteklom periodu dostavljao MAR-ove, na koje je nadzor za saobraćaj odgovorio sa nekim od statusa.

27.07.2023 Izvođač je dostavio RIA za horizontalnu signalizaciju za kružnu raskrsnicu i saobraćajnicu do Lošinjske ulice, kao i za izmeštanje državnog puta u zoni podvožnjaka.

Nadvožnjak na km 176+274 – Državni put IIA reda br. 100 (Ulica Maksima Gorkog)

U subotu, 01.07.2023. godine obustavljen je saobraćaj u ulici Maksima Gorkom, shodno planiranom prema Saobraćajnom projektu organizacije drumskog saobraćaja u toku izvođenja radova – podvožnjak na km 176+274 pruge – Faza 2. Prilikom obilaska Izvođaču su date primedbe na postavljenu signalizaciju koja nije u svemu prema saobraćajnom projektu, pošto table III-301 za vođenje saobraćaja nisu postavljene, a fali i određen broj saobraćajnih znakova na uličnoj mreži. Nadzorna služba prati stanje na terenu, odnosno obavezu Izvođača da sve elemente saobraćajnog projekta primeni na terenu.

Izvođač radova tokom prethodne nedelje nije završio kompletiranje privremene drumske signalizacije date po projektu. Pored toga, Izvođač i pored opominjanja nije otvorio Građevinski dnevnik.

Radovi u stanicama Subotica teretna i putnička

IŽS je dostavio dopunu Uputstva o izmenama i dopunama Uputstva o organizaciji radova i regulisanju saobraćaja za vreme izvođenja radova na modernizaciji, rekonstrukciji i izgradnji stanice Subotica na pruzi (Beograd centar) – Stara Pazova – Novi Sad – Subotica – Državna granica, bez zavodnog broja i datuma od kada važi. U uvom Uputstvu su skicirani koloseci i skretnice koji se demontiraju kao i nove skretnice koje se montiraju.

Izvođač radova je za potrebe radova na podvožnjaku na km 176+274 (ulica Maksima gorkog) zatražio zatvaranje za saobraćaj 4. koloseka preko podvožnjaka koji spaja putničku stanicu sa ranžirnom stanicom. Kolosek je planiran da bude zatvoren za saobraćaj u periodu od subote 01.07.2023 do ponedeljka 03.07.2023. Kako je tokom izvođenja radova došlo do urušavanja nasipa sa obe strane konstrukcije u zoni 4. koloseka, zatvor koloseka ostaje na snazi dok se građevinski ne stabilizuje nasip (pobiju talpe i popravi nasip). Izvođač radova je konstatova na redovnom sastanku sa Investitorom i Nadzorom u četvrtak 13.07.2023, da su se stekli uslovi za ponovo uspostavljanje saobraćaja preko 4. koloseka na konstrukciji postojećeg podvožnjaka. Uprkos konstataciji Izvođača radova, saobraćaj preko 4. koloseka na konstrukciji postojećeg podvožnjaka, nije moguće uspostaviti zbog stanja nasipa.
Predstavnik Finansijera održao je sastanak 22.07.2023 sa predstavnicima Izvođača i pojedinim predstavnicima Nadzora sa temenom Operativnog plana za stanicu Subotica i realizacije predloga za uspostavljanje železničkog saobraćaja po novo izgrađenim kolosecima i kolosečnim vezama u stanici Subotica putnička i Subotica teretna. Plan je da se do 05.09.2023 uspostavi železnički saobraćaj po novoizgrađenim kolosecima i aktivira novoizgrađeni peron između 6 i 7 koloseka u stanici Subotica. Nije jasno da su predstavnici Investitora dali saglasnsot na ovaj operativni plan.

Subotica teretna

Nije postupljeno prema dopisu br. NAD-NSSB-JV CRIC-CCCC-0728 od 26.01.2023. godine gde nisu ispoštovane tražene mere:

- dobijena saglasnost od Infrastrukture železnice Srbije (IŽS),
- obezbeđena lokacija postavljanjem privremene železničke signalizacije
- definisan način komunikacije sa osobljem Infrastrukture železnice Srbije tokom izvođenja radova i prelaskom preko koloseka, koji je potrebno uskladiti sa Dokumentom „Infrastrukture železnice Srbije“ ad br. 4/2022-3944-775, od datuma 26.08.2022
- izrađen projekat organizacije saobraćaja za vreme izvođenja radova, za koji je potrebno ishodovati sve saglasnosti od Grada Subotice za oba pristupna puta.

Izvođač radova podneo je zahtev za odobrenje korišćenja postojećeg improvizovanog prelaza preko koloseka.

IŽS je dostavio dopunu Uputstva o izmenama i dopunama Uputstva o organizaciji radova i regulisanju saobraćaja za vreme izvođenja radova na modernizaciji, rekonstrukciji i izgradnji stanice Subotica na pruzi (Beograd centar) – Stara Pazova – Novi Sad – Subotica – Državna granica, bez zavodnog broja i datuma od kada važi. U ovom uputstvu su date smernice kako će se regulisati kretanje drumskih vozila preko protivpožarnog puta , kao privremenog putnog prelaza i na koji način je potrebno izvršiti njegovo osiguranje. Takođe su dostavljeni tehnički uslovi za korišćenje „požarnog puta“ u km 176+100 železničke pruge (Beograd centar) – Stara Pazova – Novi Sad – Subotica – Državna granica (Kelebia) u stanici Subotica za potrebe prelaza preko koloseka gradilišne mehanizacije koja izvodi radove na izgradnji pruge br. 3/2023-484 od 27.04.2023. Izvođač radova treba da dostavi tehničko rešenje prema ovim Tehničkim uslovima.
Obilaskom terena utvrđeno je da je Izvođač radova počeo sa korišćenjem „požarnog puta“ za potrebu pristupa gradilištu iako još nije ispunio sve tražene uslove dostavljene od strane IŽS.

Investitor se 17.05.2023 obratio dopisom ka Izvođaču radova u kome je Izvođač upozoren da ne održava na adekvatan način kolovoznu konstrukciju samog prelaza i da time ugrožava bezbednost odvijanja železničkog i drumskog saobraćaja. Izvođač radova još nije uklonio primedbe dobijene od strane Investitora.

Bojan Vozar, dipl. inž. saob.
Nadzor za saobraćajnu signalizaciju i opremu
Stefan Radosavljević, dipl. inž. saob.
Nadzor za saobraćajnu signalizaciju i opremu

NEDELJNI IZVEŠTAJ O NAPREDKU RADOVA

STATUS RADOVA-ARHITEKTURA

03.07.2023. - 07.07.2023.godine

Radovi na staničnoj zgradi Novi Sad FAZA 2

- Radovi na elektroinstalacijama na plafonu vestibila krila B
- Radovi na južnoj fasadi
- Izmeštanje toplovodnih cevi iz trafostanice
- Radovi na TK prostoriji u prizemlju stanice NS
- Radovi na ploči Anexa krila A, hidroizolacija, betoniranje, odvodnjavanje
- Radovi na proverama odvodnih đahtova
- Radovi na fasadi D krila
- Izvođenje radova na rekonstrukciji stepeništa krila A
- Izvođenje radova hidroizolacije na ploči krila C, kako bi otpočeli sa završetkom vezne nadstrešnice na peronu 1
- Radovi na prostorijama Pošte, Poštanske štedionice i MTS
- Zatvaranje plafona prostorija i hodnika na I spratu
- Radovi na temeljima u vestibilu za novoprojektovanu galeriju.
- Pripremni radovi za postavljanje poslednjih delova vezne nadstrešnice
- Privode se kraju radovi u relejnoj sobi kao i radovi u TK prostoriji
- Otpočeli radovi u Anexu, otvoreno dosta pozicija, čist je prostor i velika mogućnost da se brzo završe.










Radovi na staničnoj zgradi Zmajevo

- Radovi na fasadi stanične zgrade Zmajevo
- Radovi na hidroizolaciji podruma još nisu otpočeli
- U dnevniku upisano da se ne radi fasada dok ne rešimo probleme u podrumuvezano za vlagu.

- Ne poštuje se zabrana za postavljanje termike na fasadi upisano u dnevnik. U petak 07.07.2023. otpočeli radovi na postavljanju vune.

- **Radovi na projektu PS u stanici Kisač**

- **Radovi na staničnoj zgradi Kisač**



- Unutrašnjost prizemlja u Kisaču. Vlaga na podovima, zidovima, u kupatilu

Izveštaj sastavila

Marina Gavrilović dia

Nadzor za arhitektonske radove

U Beogradu, 11.jul 2023.god

NEDELJNI IZVEŠTAJ O NAPREDKU RADOVA

STATUS RADOVA-ARHITEKTURA

10.07.2023. - 14.07.2023.godine

Radovi na staničnoj zgradi Novi Sad FAZA 2

- Radovi na elektroinstalacijama na plafonu vestibila krila B
- Radovi na južnoj fasadi
- Izmeštanje toplovodnih cevi iz trafostanice
- Radovi na TK prostoriji u prizemlju stanice NS
- Radovi na ploči Anexa krila A, hidroizolacija, betoniranje, odvodnjavanje
- Radovi na proverama odvodnih đahtova
- Radovi na fasadi D krila
- Izvođenje radova na rekonstrukciji stepeništa krila A
- Izvođenje radova hidroizolacije na ploči krila C, kako bi otpočeli sa završetkom vezne nadstrešnice na peronu 1
- Radovi na prostorijama Pošte, Poštanske štedionice i MTS
- Zatvaranje plafona prostorija i hodnika na I spratu
- Radovi na temeljima u vestibilu za novoprojektovanu galeriju.
- Pripremni radovi za postavljanje poslednjih delova vezne nadstrešnice
- Privode se kraju radovi u relejnoj sobi kao i radovi u TK prostoriji
- Otpočeli radovi u Anexu, otvoreno dosta pozicija, čist je prostor i velika mogućnost da se brzo završe.

- Radovi na konstrukciji vezne nadstrešnice krila A

Radovi na staničnoj zgradi Zmajevo

- Radovi na fasadi stanične zgrade Zmajevo
- Radovi na hidroizolaciji podruma još nisu otpočeli
- U dnevniku upisano da se ne radi fasada dok ne rešimo probleme u podrumuvezano za vlagu.

- Iako je upisano u dnevnik da se ne izvode radovi na postavljanu termičke izolacije na zidovima objekta je već učinjeno.
- Čeka se generalni ogdovor Investitora i Finansijera na predlog za sve stanične zgrade od Novog Sada do Kelebije a za problem vlage u podrumskim prostorijama
- Behaton se postavlja iako nisu slojevi postavljeni po porojektu i iaoko se ne radi po projektu u odnosu na krunu zida perona.

- **Radovi na projektu PS u stanici Kisač**

- **Radovi na staničnoj zgradi Kisač**



- Unutrašnjost prizemlja u Kisaču. Vlaga na podovima, zidovima, u kupatilu

Izveštaj sastavila

Marina Gavrilović dia

Nadzor za arhitektonske radove

U Beogradu, 17.jul 2023.god

NEDELJNI IZVEŠTAJ O NAPREDKU RADOVA

STATUS RADOVA-ARHITEKTURA

24.07.2023. - 28.07.2023.godine

Radovi na stanicnoj zgradi Novi Sad FAZA

- Obijanje kamena ispred stanične zgrade krila B

- Priprema stepeništa kos Anexa i krila A za postavljanje hidroizolacije. Postoji problematičan detalj pored prozora koji treba rešiti. Prilikom kiča postoji mogućnost ullaska vode u prostoriju preko prozora.

- Detalji na anexu za postavljanje čilera, neobrađen oluk kamenom na fasadi krila A , do Anexa, stepenište krila A, rekonstruisano







- Obilazak prostorija u Anexu, kao RIA za završetak arhitektonskih radova. Primedbe u zapisnik uneo Izvođač








Radovi na staničnoj zgradi Zmajevo

- Radovi na fasadi stanične zgrade Zmajevo
- Radovi na hidroizolaciji podruma još nisu otpočeli
- U dnevniku upisano da se ne radi fasada dok ne rešimo probleme u podrumuvezano za vlagu.

- Behaton se postavlja iako nisu slojevi postavljeni po porojektu i iaoko se ne radi po projektu u odnosu na krunu zida perona.

- **Radovi na staničnoj zgradi Kisač i projektu PS**



- Radi se na usvajanju projekta otklanjanja vlage u podrumima staničnih zgrada. Isti će biti primenjen i u Kisaču.

- **Radovi na TPS Novi Sad**
  - NE IZVODE SE RADOVI

Izveštaj sastavila

Marina Gavrilović dia

Nadzor za arhitektonske radove

U Beogradu, 28 jul 2023.god

NEDELJNI IZVEŠTAJ O IZVRŠENIM AKTIVNOSTIMA I NADZORIMA : 03. – 07. 07. 2023.

NAD GRADJEVINSKO-ARHITEKTONSKIM RADOVIM NA STANIČNIM ZGRADAMA POČEV OD LOVĆENCA-MALI IDJOŠ ZAKLJUČNO SA SUBOTICOM

Ponedeljak: 03. 07. 2023.

- Obilazak gradilišta u Subotici:

- raskrivanje krova i pregled krovne konstrukcije
-malterisanje kalkanskih zidova pre postavljanja krovnog ppokrivača

- pregradni zidovi-komplet srušeni, trščani plafoni srušeni delimično
-na prizemlju prema carini ne mogu se rušiti zidovi od 30 cm pre rizrade greda iznad koje će prihvatiti zidove iznad njih na spratu
-obijanjem podnih pločica kuhinje na spratu podiže se i košuljica jer nije na tvrdoj podlozi - zemljana podloga
-Daščana oplata na tavanskoj drvenoj konstrukciji mje trula i preko nje neće moći da se polaže termo izolacija
-Na izlaznom delu sa stepeništa na spratu podne ploče ne mogu da se zadrže – deformisane su zbog loše podloge

-na spratu iznad restorana skidanjem parketa I brodskog poda oštećuju se podloge-oslonjene na trule daske preko drvene tavanice

- Dogovor sa proizvođačem stolarije-prozori o načinu ugradnje I obradi špaletni

- Obilazak gradilištu u Naumovićevu

-Procena stanja skinutih stolarskih elemenata koji se zadržavaju (maske parapet se ne mogu rekonstruisati)

-rešvanje obrada špaletni po postavljanju prozora-teško ih je obraditi u malteri zbog velike debljine slojeva

-rešavanje izrade obrušenih stubova oizmedju dva ugrađena prozora spolja obloženih fasadnom opekom



-kontrola razmaka kontra letvi za biber cvet – pojedini razmaci su veći od dozvoljenih

-rešavanje obrade strehha –ostaju čeoni delovi

-fasadni tavanski zidovi ispod krova nisu podzidani

Četvrtak: 06. 07. 2023.

- Obilazak gradilišta u Bačkoj Topoli

-strehe završene i opšivnje kalkanskih streha limom

-postavljanje horizontalnih oluka

-ugradnja prozora na fasadi prema peronima

-pokrivanje krova u saradnji sa predstavnikom proizvođača biber crepa

- TK objekat u Bačkoj Topoli
  -betonirani su podovi

-kontrola osa i nivelete pre izvođenja temelja

-temeljni zidovi nisu rešeni na način da prihvate i fasadnu oblogu od cigle iznad

- Obilazak gradilišta u Žedniku

-letvanje I pokrivanje krova sa strane ka peronima

-skidanje maltera sa ulazne fasade i sa fasada TK objekta

- Odlazak u Suboticu

-pregled papirologije sa odgovornim izvođačem radova

Petak: 07. 07. 2023.

- **Obilazak gradilišta u Subotici:**
  -Na zahtev investitora održan je sastanak i detaljni pregled stanične zgrade zajedno sa projektantom, odgovornim izvođačem radova i šefovima gradilišta
  -utvrđivanje neophodnih dopunskih radova koji nisu obuhvaćeni projektom i formiranje zapisnika u cilju ispunjenja rokova izvođenja radova:

    - Količine saniranja krovne konstrukcije,

    -

    - Pedloga izmene hidroizolacije ispod krovnih pokrivača od lima, dopunsko

nalaženje tehničkih rešenja vezanih za rušenje nosivih zidova

- nalaženje tehničkih rešenja vezanih za podupiranje oštećene međuspratne konstrukcije iznad dela prizemlja

- daščanja i zamene trulog patosa iznad drvenih medjuspratnih konstrukcija

- rešenja zaštite zidova prizemlja od vlage na delovima koji merenjem vlage ne zadovolje,

- rešenje streha na delovima objekta desnog krila zgrade

- izmena delova podnih i teraco površina koje nisu za saniranje

- Obilazak gradilišta u Naumovićevu:
  -nanošenje prajmera na fasdadne zidove pre malterisanja

-popšravka obrušenih otvora

pre ugradnje prozora

Izveštaj sastavio: arh. Mirko Grbić

Novi Sad 08. 07. 2023.god

Nadzor za gradjevinsko-arhitektonske radove

Licenca: 400 6296 04

NEDELJNI IZVEŠTAJ O IZVRŠENIM AKTIVNOSTIMA I NADZORIMA : 10. – 14. 07. 2023.

NAD GRADJEVINSKO-ARHITEKTONSKIM RADOVIM NA STANIČNIM ZGRADAMA POČEV OD LOVĆENCA-MALI IDJOŠ ZAKLJUČNO SA SUBOTICOM

Ponedeljak: 10. 07. 2023.

- **Obilazak gradilišta u Bačkoj Topoli:**

- komplet pokriven krov i odradjeni limarski radovi

- priprema fasade za malterisanje-premaz prajmerom

- pripremanje probnih uzoraka lučne aplikacije (posle malterisanja)

-Ugradjeni su svi prozori
-pripreme I zaštita prozora pre malterisanja fasade

- **SS i TK objekat u Bačkoj Topoli**
  -Premaz betoniranih podova prajmerom i nanošenje mase za izravnanje (olmo masa pre nanošenja vinil pod

-Priprema iskopa za temelje dogradjenog dela- nabijanje tamponskog sloja šljunka

Obilazak gradilištu u Žedniku
-Nastavak pokrivanja krova biber crepom

Utorak: 11. 07. 2023.

- **Obilazak gradilišta u Subotici**

-fokus na krov i fasadu:
zamena I popravka delova krovne konstrukcije na desnom krilu i na polovini krova prema peronima priprema za patosiranje krovne konstrukcije i polaganje hidro izolacije



-obijanje maltera na fasadi levog krila –ka peronima

- postavljanje grunda pre malterisanja na pripremljenim zidovima iznad zone zone kapilarne vlage

-na bočnoj fasadi prema carini rabiciran je sloj maltera –priprema za završni malter



-malterisanja prvog sloja maltera da desnom krilu prema ulici

-Izrada lučnih aplikacija iznad prozora šablonima na licu mesta

- **Obilazak gradilišta u Naumovićevu**

-obrada maltera na fasadi (šlajfovanje i priprema za sloj akva term fasadnog premaza)

-zidanje delova kalkanskih zidova na tavanu (podzidjivanje krova)

-Priprema otvora (špaletni) za ugradnju prozora I vraćanje delova obrušenih stubova zajedno sa oblogom od fasadne cigle

-izrada plastike na fasadi (ukrasi)

Četvrtak: 13. 07. 2023.

- **Obilazak gradilišta u Subotici**
  -nastavak popravke krova

-demontaža prozora

-Završena priprema levog krila za završni-dekorativni sloj maltera



-obijanje maltera sa zidova u podrumu

- **Obilazak gradilišta SS i TK objekta**
  -demontaža prozora sa postojećeg objekta

-široki okop za pripremu temelja za dogradnju objekta

- **Redovni sastanak nadzornog tima sa predstavnikom investitora i izvođačima radova**

Petak: 14. 07. 2023.

- **Obilazak gradilišta u Žedniku**

-radovi na pokrivanju krova

-zatvaranje čela strehe-detalj

-izrada detalja bočnog opšiva (kalkanskog)

- **Upoznavanje sa gradilištem i obilazak radova na zgradi postrojenja za sekcionisanje**

-izrada temelja: iskop, tamponiranje, izrada oplate i armiranje

- **Obilazak gradilišta u Bačkoj Topoli**

-Potpuno završen krov i uvezani su poklopci
čeoni delovi strehe će se obraditi posle malterisanja

-betoniranje podrumske ploče

- **Objekat SS i TK**

-Na postojećem objektu su urađeni kompletni premazi betoniranih podova prajmerom i nanošenje mase za izravnanje (olmo masa pre nanošenja vinil poda)

-Na dograđenom objektu: urađene su

podloge od mršavog betona pre
betoniranja temelja iznad tampona nabijenog šljunka

Izveštaj sastavio: arh. Mirko Grbić
gradjevinsko-arhitektonske
Licenca: 400 6296 04

Novi Sad 17. 07. 2023.god

Nadzor za
radove

NEDELJNI IZVEŠTAJ O IZVRŠENIM AKTIVNOSTIMA I NADZORIMA : 10. – 14. 07. 2023.

NAD GRADJEVINSKO-ARHITEKTONSKIM RADOVIM NA STANIČNIM ZGRADAMA POČEV OD LOVĆENCA-MALI IDJOŠ ZAKLJUČNO SA SUBOTICOM

Ponedeljak: 17. 07. 2023.

- **Sastanak izvođača radova na stanici Subotica sa nadzorom, odgovorim izvođačem radova, predstavnicima ZZSK Subotica**

  Odlučeno je:
  -trajno skidanje sokle od kamena sa peronske I ulične strane
  -merenje vlage u zidovima podruma I prizemlja u zoni vlage
  -skidanje svih slojeva zajedno sadasčanom oplatom na kompletnom tavanu

- **Obilazak gradilišta u Subotici:**

  - Obijanje maltera sa peronske strane-nastavak
  -Obijanje maltera u zoni vlage sa peronske str
  -skidanje prozora sa peronske strane-prizemlje

-rabiciranje,priprema bočne fasada-
za nanošenje završnog maltera

-obijanje maltera sa unutrašnjih zidova na prizemlju i spratu

-priprema daske za popravku krova-ojačanje krovnih rogova

- **Obilazak gradilišta u Naumovićevu:**
  -preziđivanje obrušenih otvora na fasadi
  -vađenje starih prozora obrada špaletni i podziđinvanje parapeta (priprema za ugradnju prozora na prizemlju i na spratu)



-priprema za opšivanje uvala krova limom-priprema za pokrivanje

Utorak: 18. 07. 2023.

- **Vrbas**
  -Redovni sastanak nadzornog tima za deonicu 2 Vrbas-Naumovićevo

- **Obilazak gradilišta u Žedniku:**
  -nastavak pokrivanja krova na strain ka peronima I bočna strana desno desno gledano sa perona

SS i TK objekat u Žedniku

-Skidanje oplate sa Temelja I betoniranje podova u starom objektu

- **P**
  othodnik u Žedniku
  -priprema za arhitektonske obloge na podovima



- **O Obilazak gradilišta u Bačkoj Topoli**

-izrada nadvratnih greda pre rušenja otvora za vrata
-betoniranje nadvratnih greda za otvore na sanitarijama
-skidanje maltera sa plafona u podrumu

-Rušenje plafonske konstrukcije na delu prizemlja (priprema za izvođenje nove)



Petak: 21. 07. 2023.

- **Odlazak u Suboticu:**
  -pregled dokumentacije sa odgovornim izvođačem radova

- **Obilazak gradilišta u Subotici:**

-obijanje maltera na fasadi prema peronima na centralnom delu

-ukrućivanje parapeta-prezidjivanje opekom

-podaščavanje krova OSB pločama na levom krilu objekta

-nastavak izrade ukrasa iznad prozora iznad prozora na peronskoj strain i vertikalnih na bočnoj fasadi prema carini

-demontaža ostatka stolarije spolja -
demontaža stolarije unutar objekta

-čišćenje tavanskih prostorija i priprema za izmenu tavanice desne strane centralnog dela

- **Obilazak gradilišta u Naumovićevu**

-ugradnja stolarije na prizemlju I spratu





-ugradnja iksni na uvalama krova i metalnih kuka za horizontalne oluke
-prepravka sampleks lima prilagođavanje stanju na gradilištu

-**Dovođenje gradilišta u red**: čišćenje šuta i priprema za ogradjivanje

---

Izveštaj sastavio: arh. Mirko Grbić
gradjevinsko-arhitektonske
Licenca: 400 6296 04

Novi Sad 24. 07. 2023.god

Nadzor za radove

NEDELJNI IZVEŠTAJ O IZVRŠENIM AKTIVNOSTIMA I NADZORIMA : 24. – 28. 07. 2023.

NAD GRADJEVINSKO-ARHITEKTONSKIM RADOVIM NA STANIČNIM ZGRADAMA POČEV OD LOVĆENCA-MALI IDJOŠ ZAKLJUČNO SA SUBOTICOM

Ponedeljak: 24. 07. 2023.

- **Obilazak gradilišta u Bačkoj Topoli:**

-bušenje zidova otvori prečnika 15 mm za injektiranje hidroizolacione mase

-demontaža drvene međuspratne konstrukcije iznad prizemlja (desni deo objekta)

-izrada armature i priprema međuspratne konstrukcije iznad prizemlja
desnog dela objekta tipa ,,fert,,

- **Obilazak gradilišta u Žedniku:**

(stagniranje radova)

-nastavak radova na krovu (uradjeno samo levo krilo)

-podšivanje strehe daščanjem

- **SS i TK objekat u Žedniku**

-na dograđenom objektu armiranje temeljnih zidova

-montaža skele i armiranje stubova

Utorak: 25. 07. 2023.

- **Subotica**

-Sastanak izvođača radova sa predstavnikom MZZSK Subotica, nadzorom i nadzorom :
-pitanje prenemene prostora
-pitanje sokle I teraco ploča
-rešavanje strehe
-termo I hidroizolacije tavana I podruma

- **Obilazak gradilišta u Subotici:**

-nastavak radova na krovu

-nastavak izrade ukrasa na fasadi-izrada šembrana oko prozora i vrata

- **Obilazak gradilišta u Naumovićevu**

-zidanje obrušenih dimnjaka
-betoniranje nadvratnih greda za otvore na sanitarijama

-ugradnja prepravljenih simpleks limova

Četvrtak: 27. 07. 2023.

- **Obilazak gradilišta u Žedniku:**

  -Letvanje levog dela krova (gledano sa ulaza)

  -ručni premaz drvene krovne konstrukcije protivpožarnim premazom

- **Obilazak gradilišta u Bačkoj Topoli:**

  -lomljenje betona na podu prizemlja (desna strana od ulaza I centralni deo)

-montaža međuspratne konstrukcije tipa ,,fert,, iznad prizemlja na desnom delu objekta (gledano sa ulaza)

- **SS i TK objekat u Bačkoj Topoli**
  -priprema –šalovanje temeljnih zidova

Petak: 28. 07. 2023.

- **Subotica**
  -Obrada tehničkih detalja za dopunske radove
  za gradilišta u Subotici, Bačkoj Topoli I Naumovićevu

- **Obilazak gradilišta u Subotici:**

-Rušenje zidova na prizemlju (levo od desnog ulaza)

-montaža skele uz fasadu sa peronske
strane za malterisanje fasade i izradu fasade

-završetak ukrasa na fasadi oko prozora levog krila obje

-ugradnja štokova novih prozora na levom kri

-Donošenje tehničkih rešenje sa izvođačem radova za sanaciju krovne konstrukcije iznad glavnog ulaza na delu kod krovnog ven




- **Obilazak gradilišta u Naumovićevu**

-stagnacija radova (nema radnika na gradilištu)

Prilog 2

ORGANIZACIONA ŠEMA NADZORA

Naziv projekta:	**Pružanje usluga stručnog nadzora nad izvođenjem radova na rekonstrukciji i modernizaciji železničke pruge Novi Sad-Subotica-državna granica**
Naručilac:	Republika Srbija, Ministarstvo građevinarstva, saobraćaja i infrastrukture
Investitor:	Akcionarsko društvo za upravljanje javnom železničkom infrastrukturom ''Infrastruktura železnice Srbije''
Pružalac usluge:	Vodeći član grupe - Project Biro Utiber d.o.o. Članovi konzorcijuma - Utiber Kozuti Beruhazo KFT; Vikoti Mernok Iroda KFT; EGIS doo; AG Institut doo; Slaviša Ilić PR SDC Professional

ORGANIZACIONA ŠEMA

Upravljački Tim – ključno osoblje:

1. Rukovodilac projekta Tim lider – FIDIC Inženjer
Dragan Gligorov, dipl.građ.Inž./Kendersy Koppany, dipl.građ.Inž
d.gligorov@utiber.rs; 063 341 214

2. Direktor projekta:
Jelena Simonović, dipl. građ. Inž.
j.simonovic@utiber.rs; 064 2457 441

3. Zamenik Tim lidera za Deonicu 1
Dobo Gabor, dipl. građ.inž/
Miodrag Jović, dipl. građ. Inž
sektor3@utiber.rs

4. Zamenik Tim lidera za Deonicu 2
Boban Momčilović, dipl.građ.inž./
Goran Kostić, dipl.građ.inž
goran.kostic@egis-group.com; 063 85 58 266

5. Zamenik Tim lidera za Deonicu 3
Darko Vukosav, dipl. građ.inž
d.vukosav@utiber.rs; 063 302 941

6. FIDIC eksper za odštetne zahteve
Roger Ribeiro, dipl.građ.inž.
Dragoslav Pešić
dragoslav.pesic@egis-group.com ; +381 69 2671548
roger.ribeiro@egis-ukraina.com; +380 67 867 80 56

7. Nadzorni organ za izgradnju gornjeg stroja pruge – rukovodilac na Projektu
Petracs Erika, dipl. građ.inž/Tamara Čupić, dipl. građ. Inž
Srđan Vasić: s.vasic@utiber.rs 060 210 91 77

8. Nadzorni organ za izgradnju donjeg stroja pruge – rukovodilac na Projektu
Foldvari Ferenc, dipl. građ.inž/Marjan Jerbić, dipl. građ. Inž
m.jerbic@utiber.rs; 060 561 98 35

9. Nadzorni organ za mostove i inženjerske konstrukcije – rukovodilac na Projektu
Petar Lopušina, dipl.građ.inž.
p.lopusina@utiber.rs; 069 561 4016

10. Nadzorni organ za podsistem kontrola upravljanja i signalizacija (signalno sigurnosna postrojenja) – rukovodilac na Projektu
Milan Jankulovski, dipl.inž.el/Zoran Novović, dipl.inž.el.
m.jankuloski@utiber.rs; 060 5619 838

11. Nadzorni organ za podsistem kontrola upravljanja i signalizacija (telekomunikacione instalacije) – rukovodilac na Projektu
Tebold Csaba, dipl.inž.el./Boris Begenišić, dipl.inž.el.
b.begenisic@utiber.rs; 060 561 9832

12. Nadzorni organ za podsistem energija (kontaktna mreža i elektro energetska postrojenja) – rukovodilac na Projektu
Milorad Kuzmanović, dipl.inž.el.
kuzmanovic.milorad@gmail.com; 060 561 9831

Timovi po Deonicama (ključno i ostalo osoblje)

Deonica 1: Novi Sad – Vrbas, Čvor Novi Sad

Ključno osoblje - pomoćnici:

1. Nadzorni organ za izgradnju donjeg stroja pruge
Dragan Ilić, dipl.građ.inž.
Saša Vidojković , dipl.građ.inž.
d.ilic@utiber.rs ; 060 01 11 161

2. Nadzorni organ za izgradnju gornjeg stroja pruge
Srđan Vasić, dipl.građ.inž.
s.vasic@utiber.rs ;060 210 91 77

3. Nadzorni organ za mostove i inženjerske konstrukcije
Bratislav Stipanić, dipl.građ.inž/
Milena Čučković, dipl.građ.inž.
m.cuckovic@utiber.rs; 069 56 19 883

4. Nadzorni organ za podsistem kontrola upravljanja i signalizacija (signalno sigurnosna postrojenja)
Paksi Lajoš, dipl.inž.el/
Slavko Bursać, dipl.inž.el
sektor3@utiber.rs, Rukovodilac na projektu

5. Nadzorni organ za podsistem kontrola upravljanja i signalizacija (telekomunikacione instalacije)
Mustafa Kubat, dipl.inž.el/
Igor Pavlović, dipl.inž.el.
sektor3@utiber.rs, Rukovodilac na projektu

6. Nadzorni organ za podsistem energija (kontaktna mreža i elektro energetska postrojenja)
Krajcsovitz Zoltan, dipl.inž.el/
Saša Jokić dipl.inž.el.
sektor3@utiber.rs, Rukovodilac na projektu

Deonica 2: Vrbas – Naumovićevo, Čvor Vrbas

Ključno osoblje - pomoćnici:

1. Nadzorni organ za izgradnju donjeg stroja pruge
Vladimir Hristodulu, dipl.građ.inž
vladimir.hristodulu@egis-group.com; 069 2551 528

2. Nadzorni organ za izgradnju gornjeg stroja pruge
Ivana Vićentić, dipl.građ.inž.
ivana.vicentic@egis-group.com; 069 2551459

3. Nadzorni organ za mostove i inženjerske konstrukcije
Ajpli Bela,dipl.građ.inž/Dragan Arsić, dipl.građ.inž.
d.arsic@utiber.rs; 063 48 59 44

4. Nadzorni organ za podsistem kontrola upravljanja i signalizacija (signalno sigurnosna postrojenja)
Nikola Jankulovski, dipl.el.inž/
Nebojša Mitrušić, dipl.el.inž
nikola.jankulovski@egis-group.com, +389 77 884 477

5. Nadzorni organ za podsistem kontrola upravljanja i signalizacija (telekomunikacione instalacije)
Nenad Ljubić, dipl.inž.el.
sektor3@utiber.rs, Rukovodilac na projektu

6. Nadzorni organ za podsistem energija (kontaktna mreža i elektro energetska postrojenja)
Pavle Ivljanin, dipl.inž.el.
sektor3@utiber.rs, Rukovodilac na projektu

Deonica 3: Naumovićevo-Subotica-Državna granica, Čvor Subotica

Ključno osoblje - pomoćnici:

1. Nadzorni organ za izgradnju donjeg stroja pruge
Ivan Krstić, dipl.građ.inž.
M.Jerbić: m.jerbic@utiber.rs; 060 561 98 35

2. Nadzorni organ za izgradnju gornjeg stroja pruge
Predrag Krstić, dipl.građ.inž.
p.krstic@utiber.rs ; 064 20 25 773

3. Nadzorni organ za mostove i inženjerske konstrukcije
Branko Mitrović, dipl.građ.inž.
Branko.MITROVIC@egis-group.com ; 069 255 14 93

4. Nadzorni organ za podsistem kontrola upravljanja i signalizacija (signalno sigurnosna postrojenja)
Uroš Marjanović, dipl.el.inž
sektor3@utiber.rs, Rukovodilac na projektu

5. Nadzorni organ za podsistem kontrola upravljanja i signalizacija (telekomunikacione instalacije)
Kelemen Jozsef,dipl.inž.el./
Zoran Najdanović, dipl.inž.el
sektor3@utiber.rs, Rukovodilac na projektu

6. Nadzorni organ za podsistem energija (kontaktna mreža i elektro energetska postrojenja)
Zoran Petrović, dipl.inž.el.
sektor3@utiber.rs, Rukovodilac na projektu

Nadzorni organ za čelične konstrukcije
Bratislav Stipanić, dipl.građ.inž/
Branislav Dašić , dipl.građ.inž.
b.stipanic@utiber.rs; 069 44 00 576/
b.dasic@utiber.rs ; 063 381 327

Naziv projekta:	**Pružanje usluga stručnog nadzora nad izvođenjem radova na rekonstrukciji i modernizaciji železničke pruge Novi Sad-Subotica-državna granica**
Naručilac:	Republika Srbija, Ministarstvo građevinarstva, saobraćaja i infrastrukture
Investitor:	Akcionarsko društvo za upravljanje javnom železničkom infrastrukturom ''Infrastruktura železnice Srbije''
Pružalac usluge:	Vodeći član grupe - Project Biro Utiber d.o.o. Članovi konzorcijuma - Utiber Kozuti Beruhazo KFT; Vikoti Mernok Iroda KFT; EGIS doo; AG Institut doo; Slaviša Ilić PR SDC Professional

O R G A N I Z A C I O N A Š E M A

Ostalo osoblje:

1. Nadzorni organ za hidrotehničke radove
Milovan Grubješić, dipl.građ.inž.
/Miroslav Ristić dipl.građ.Inž.
m.grubjesic@utiber.rs ; 060 021 35 74
m.ristic@utiber.rs ; 064 59 34 462

2. Nadzorni organ za infrastrukturne objekte u službenim mestima
Dejan Todorović, dipl.građ.inž.
dejan.todorovic@egis-group.com ; 065 26 62 175

3. Nadzorni organ za mašinske instalacije
Petar Stošić, dipl.inž.maš.
Bojan Savić, dipl.inž.maš.
petar.stosic@egis-group.com ; 069 639 519

4. Nadzorni organ za materijale – geotehnika

5. Nadzorni organ za geodeziju - geodetske radove
Goran Marinković, dipl.inž.geod.
goran.marinkovic@sdcpro.rs; 064 84 55 351

6. Koordinator za bezbednost i zdravlje na radu za vreme izvođenja radova
Dragan Manojlović, dipl.inž.el.
dragan.manojlovic@egis-group; 061 634 0037

7. Nadzorni organ za saobraćajnu signalizaciju i opremu pruge
Nikola Ristić, dipl.inž.saob.
Stefan Radosavljević, dipl.inž.saob.
stefan.radosavljevic@egis-group.com; 069 255 11 78

Ostalo osoblje:

1. Nadzorni organ za hidrotehničke radove
Slavko Marinković, dipl.građ.inž
slavko.marinkovic@egis-group.com ; 063 8387 084

2. Nadzorni organ za infrastrukturne objekte u službenim mestima
Gabor Kasa, dipl.građ.inž/Ivan Babić, dipl.građ.inž
i.babic@utiber.rs ; 069 44 00 856

3. Nadzorni organ za mašinske instalacije
Petar Stošić, dipl.inž.maš.
Predrag Radivojević, dipl.inž.maš.
petar.stosic@egis-group.com ; 069 639 519

4. Nadzorni organ za materijale – geotehnika

5. Nadzorni organ za geodeziju - geodetske radove
Milan Filipović, dipl.inž.geod.
milan.filipovic@sdcpro.rs ; 064 1949 259

6. Koordinator za bezbednost i zdravlje na radu za vreme izvođenja radova
Stevan Dojić, dipl.inž.el.
stevan.dojic@egis-group.com ; 064 6522 138

7. Nadzorni organ za saobraćajnu signalizaciju i opremu pruge
Kristina Jeftić, dipl.inž.saob.
Bojan Vozar, dipl.inž.saob.
Kristina.JEFTIC@egis-group.com ; 064 39 04 394 / bojan.vozar@egis-group.com ; 063 567 038

Ostalo osoblje:

1. Nadzorni organ za hidrotehničke radove
Milorad Isićć, dipl.građ.inž
milorad.isic@egis-group.com ; 065 5294 840

2. Nadzorni organ za infrastrukturne objekte u službenim mestima
Dejan daraboš, dipl.građ.inž.
dejan.darabos@egis-group.com ; 064 2617 827

3. Nadzorni organ za mašinske instalacije
Petar Stošić, dipl.inž.maš.
Bojan Savić, dipl.inž.maš.
petar.stosic@egis-group.com ; 069 639 519

4. Nadzorni organ za materijale – geotehnika

5. Nadzorni organ za geodeziju - geodetske radove
Dragan Trninić, dipl.inž.geod.
dragan.trninic@sdcpro.rs ; 062 60 09 06

6. Koordinator za bezbednost i zdravlje na radu za vreme izvođenja radova
Stevan Dojić, dipl.inž.el.
stevan.dojic@egis-group.com ; 064 6522 138

7. Nadzorni organ za saobraćajnu signalizaciju i opremu pruge
Dragan Đorđević, dipl.inž.saob.
Bojan Vozar, dipl.inž.saob.
dragan.djordjevic@egis-group.com ; 064 1301 868 /
bojan.vozar@egis-group.com ; 063 567 038

8. Nadzorni organ za zaštitu od požara
Blagoje Stojković dipl. elek.inž.
belingdoo@gmail.com ; 065 24 70 190

9. Nadzorni organ za arhitekturu
Marina Gavrilović, dipl.inž.arh.
marinagavrilovic1968@gmail.com ; 063 82 61 116

Naziv projekta: **Pružanje usluga stručnog nadzora nad izvođenjem radova na rekonstrukciji i modernizaciji železničke pruge Novi Sad-Subotica-državna granica**

Naručilac: Republika Srbija, Ministarstvo građevinarstva, saobraćaja i infrastrukture

Investitor: Akcionarsko društvo za upravljanje javnom železničkom infrastrukturom ''Infrastruktura železnice Srbije''

Pružalac usluge: Vodeći član grupe - Project Biro Utiber d.o.o.
Članovi konzorcijuma - Utiber Kozuti Beruhazo KFT; Vikoti Mernok Iroda KFT; EGIS doo; AG Institut doo; Slaviša Ilić PR SDC Professional

O R G A N I Z A C I O N A Š E M A

Osoblje za kontrolu izrade projekata za izvođenje i druge tehničke dokumentacije

Odgovorni projektant građevinskog projekta pruge Boško Čoko,dipl.građ.inž Bosko.COKO-int@egis.fr ; 063 37 04 03
Odgovorni projektant drumskih saobraćajnica Dragan Ilić ,dipl.građ.inž/Marjan Jerbic , dipl.građ.inž. d.ilic@utiber.rs ; 060 0111 161
Odgovorni projektant građevinskih konstrukcija Goran Tadić, dipl.građ.inž Goran.TADIC-int@egis.fr; 064 1600 405
Odgovorni projektant saobraćajne signalizacije Jelena Arađanin, dipl.saob.inž j.aradjanin@utiber.rs; 069 561 98 24
Odgovorni projektant saobraćajne signalizacije i opreme pruge Dragan Đorđević, dipl.saob.inž / Nikola Ristić, dipl.saob.inž dragan.djordjevic@egis-group.com ; 064 13 01 868 / Nikola.RISTIC-int@egis.fr ; 064 43 20 24
Odgovorni projektant hidrotehničkih objekata Željka Ostojić, dipl.građ.inž. zeljka.ostojic61@gmail.com; 064 137 66 57
Odgovorni projektant elektroenergetskih instalacija Saša Jokić, dipl.el.inž/Igor Pavlović, dipl.el.inž. sasajokic3108@yahoo.com ; 064 81 06 108; linsprojekt@gmail.com; 064 1955 154
Odgovorni projektant telekomunikacionih instalacija Boris Begenišić, dipl.el.inž. b.begenisic@utiber.rs ; 060 561 98 32
Odgovorni projektant signalno-sigurnostnih instalacija Milan Jankulovski, dipl.el.inž./Milivoje Malićević,dipl.inž.el. m.jankuloski@utiber.rs; 060 5619 838
Odgovorni projektant za mašinske instalacije Petar Stošić, dipl.maš.inž. stosic.p@gmail.com ; 069 63 95 19
Odgovorni projektant arhitekture Darja Čoko Mihajlović, dipl.inž.arh. office@dcm-studio.com
Odgovorni projektant - energetska efikasnost Slavica Svilarković, dipl.građ.inž. s.svilarkovic@utiber.rs; 069 561 98 25
Odgovorni projektant za projektovanje sistema i mera zaštite životne sredine Vladanka Presburger Ulniković, dipl.inž.teh. vladankap@gmail.com; 060 019 35 79
Odgovorni projektant - geodetskih radova Mikailo Radović, dipl.inž.geod. dragan.trninic@sdcpro.rs ; 062 60 09 06 goran.marinkovic@sdcpro.rs; 064 84 55 351 **Odgovorni projektant na izradi geotehničkih i inženjerskogeoloških podloga** Svetozar Milenković, dipl. geolog
Odgovorni projektant geološko inženjerstvo – hidrologija: Marko Adamović, diplomirani geolog

Prilog 3

ZAPISNICI SA SASTANAKA

Minute of Technical Meeting for Structure Work in section I

Project	**Contract for the services of the Supervision (Engineer) on the project "Reconstruction and construction of the second railway track, section Novi Sad- Subotica-State border"- Sector 3**		
Meeting:	**Technical Meeting for Structure Work in Section I**		
Place:	**Novi Sad**	**Date:**	**04/07/2023**
Attendance:	**Supervisor: Milena Cuckovic** **Contractor: Milutin Ristic, Nan Jiang** **Subcontractor: Sun Haiyang, Milorad Matic, Stefan Pasic,**		

	Current issue	
	According to the request of the site construction demands, the supervisor organized weekly regular meetings at 9:00 a.m in 04/07. The topic of the meeting is to solve the construction problems of the relevant structures of the Section 1. In this meeting, the supervisor and all parties discussed in detail the current situation of all relevant construction sites and the relevant information has been summarized in Annex 1. Please check carefully whether there is any error. **Main point of the meeting** 1. For the mat works on the Patizanska bridge km77+807, as the agreement with all parties, the subcontractor need to send an official to supervisor to clarify that the former letter which is use UBM-H100-S mat is irrelevant, subcontractor will purchase the UBM-H150-S mat. 2. For the km81+644 bridge, the steel structure had started shipping, the supervisor request that the subcontractor need to report the status of shipping every week (Friday) and status of the manufactured in the factory. And the supervisor request subcontractor submits the preliminary work plan of the incremental launching work, the method statement of this bridge needs to assemble together, including installation of the bearing and shock transmission unit, concrete works, and steel structure works. 3. As overpass bridge has been started beam erection construction, it should meet the following requirements:1) Each prefabricated beam should have its own coding mark on beam 2) Each prefabricated beam should have its own passport, it will prepared by subcontractor's responsible engineer 3) Relevant construction record sheets need to be provide, including construction steel strand record sheets, tension and prestress record sheets, and grouting record sheets, all need to be provided 4) All relevant data of prefabricated beams need to be coded and sorted out independently 5) The body of the prefabricated beam should be kept clean and flat, and the responsible engineer should be responsible for a comprehensive inspection before the hoisting construction. The subcontractor needs to prepare all documents before the factory acceptance.	

	4. The km77+807 underpass painting work will be postponed to 14/07, 11 division need to find a subcontractor with a certificate to make a traffic relocation design. 5. Subcontractor need to send email to inform supervisor that change of workers on site, for example the works of underpass at km89+984 had change to Chinese worker, and the bridge at km110+351 were change to Turkish worker.	

ANNEX 1

No.	Site	Working Status	Method Statement Status	Other Issue	Remark
1	km77+807 underpass	Y	B	Leveling of underpass road between C3 and C4 still not finished.	
2	km78+377 gallery	Y	B		
3	km81+284 gallery	Y	B		
4	km81+644 bridge	Y	B		

5	km82+159 gallery	Y	B		
6	km0+796 bridge	N	B	Works not started yet. Subcontractor need to prepare the method statement for demolishing the bridge	
7	km84+809 overpass	Y	B		
8	km89+315 overpass	Y	B	Prefabricated beams are not ready yet.	
9	km89+984 underpass	Y	B	INGRAP will finish the excavation works then Chinese worker will continue work.	
10	km92+768 overpass	Y		Prefabricated beams are not ready yet.	
11	km95+739 overpass	Y		Prefabricated beams are not ready yet.	

12	km97+027 underpass	Y	B	Work of the waterproof layer was suspended due to the unstable base, this work can only be carried out when the base is dry, subcontractors need to pump water 24 hours a day	
13	km98+149 overpass	Y	B		
14	km101+132 overpass	Y		Prefabricated beams have started to be erected; all prefabricated beams must undergo factory inspection (FAT) before they can be erected	
15	km101+980 bridge	Y	B		
16	km102+309 overpass	Y	B	Relevant adjusted drawings should be promptly sent to the supervisor	
17	km105+797 overpass	Y	B		
18	km108+115 overpass	Y	B		

19	km110+351 bridge	Y	B	It will be started to move the old steel structure at 07/10.	

Извештај

о извршеном прегледу трасе Нови Сад – Кинески камп – распутница Сајлово – Руменка

Комисија у саставу:

1. **Јован Вучковић** – CRIC
2. **Ning Jing Hua** – CRIC
3. **Бојан Возар** – UTIBER – EGIS
4. **Ненад Филиповић** – "Инфраструктура железнице Србије"а.д. - Секција ЗОП Нови Сад
5. **Веселин Симовић** - "Инфраструктура железнице Србије"а.д. - Секција ЗОП Нови Сад

Комисија налаже следеће мере са саобраћај посебно воза за дан 07.07.2023 године:

1. Скретницу број 23 потребно је обезбедити уградњом браве за кретање у правац;
2. Направити адекватне степенике за излаз из ДМГ 711;
3. Саобраћај преко распутнице Сајлово са V max – 10 km/h и за улаз меродавни ручни сигнали станичног особља;
4. Забрањује се рад у кампу извођача радова, од 11 до 14 часова;
5. Распоредити довољан број запослених дуж предвиђене трасе за обезбеђење постојећих градилишне прелазе и онемогућавање саобраћаја возила осталих извођача који би могли својим кретањем ући у профил пруге;
6. Означити места заустављања воза у кампу извођача радова и у Руменци постављањем сигналне ознаке "S";
7. Унутар кампа извођача радова обезбедити све градилишне прелазе у периоду саобраћаја посебног воза;
8. Брзина кретања:
   8.1. На целој траси максимална брзина је V max 30 km/h уз следећа ограничења:
   - Преко скретничког подручја станице Нови Сад на излазној страни са V - max 20 km/h;
   - На градилишту прелаз преко свих скретница са V - max 10 km/h;
   - Пролазак колосеком испод кранова са V - max 15 km/h;
   - Од км. 0+700 до км. 0+900 (мост) са V - max 5 km/h;

Ограничења и услове саобраћаја биће на доказан начин предати машиновођи посебног воза на наведеној релацији.

Јован Вучковић – CRIC----------

Ning Jing Hua – CRIC ----------

Бојан Возар – UTIBER – EGIS--

Ненад Филиповић – ИЖС-----

Веселин Симовић – ИЖС------

I Dopuštenje — Voz br. _____ primam

Dan	Broj voza	Dato po zadnjoj stanici s.	m	br.	Primljeno od naredne stanice s.	m	br.	Prezime otpravnika vozova naredne stanice
1	2	3	4	5	6	7	8	9
06.	2405				5	-	15	
07.	247				5	-	15	
08.	2404	8	00	3				
	2407				5	-	15	
	540	8	49	✓				
	541				5	-	15	
	542	9	28	6				
	2408	9	50	8				
	543				5	-	15	
	2409				5	-	15	
	544	10	24	9				
	545				5	-	15	
	2410	10	09	1				
	2411				5	-	15	
	546	11	26	3				

II Aviza — Voz br. _____ ode (prođe)

Primljena od pozadnje stanice: Vreme prijema s.	m	Vreme od. voz. s.	m	Predata narednoj stanici: Vreme predaje s.	m	Vreme od. voz. s.	m
10	11	12	13	14	15	16	17
				7	44	7	43
8	06	8	01				
				7	59	7	58
				8	31	8	30
8	42	8	41				
				9	01	9	00
9	30	9	29				
9	59	9	58				
				10	01	10	00
				10	31	10	30
10	30	10	29				
				11	01	11	00
11	09	11	08				
				11	31	11	30
11	30	11	29				

III Obezbediti put vožnje za

ulaz. / Izlaz. / Prolaz.	br.	Broj kolosek
18	19	20	21	22
7	41	1	Izlaz	7
7	53	3	Izlaz	1
8	03	8	Ulaz	1
8	23	4	Izlaz	1
8	31	6	Ulaz	1
8	54	9	Izlaz	1
9	27	3	Ulaz	1
10	01	2	Ulaz	1
9	53	8	Izlaz	1
10	23	5	Izlaz	1
10	31	9	Ulaz	1
10	53	3	Izlaz	1
11	04	7	Ulaz	1
11	23	2	Izlaz	1
11	31	5	Ulaz	1

ДАНА 06.07.2023 ГОДИНЕ ЈОШ НИЈЕ ИЗВЕШТЕНО
НЕЛАЗЕЋИ ЈОШ ОД - КАНО - РАСПОЛОЖИВА
БЕЗБЕДНО КРЕТАЊЕ ДИЗЕЛ ЛОКОМОТИВА
ВОЗОВА ВО СЕ КОНТРОЛИСАТИ ПО СОПСТВЕНИМ

1. [illegible]
2. [illegible]
3. [illegible]
4. [illegible]
5. [illegible]

IV Obezbeđen put vožnje od

Ulaznog skretničara s.	m	br.	Izlaznog skretničara s.	m	br.	Prisutni br.	br.
23	24		25		26	27	28
			7	32	2		
			7	53	2		
			8	04	9		
			8	24	1		
			8	36	3		
			8	55	✓		
			9	28	6		
			10	02	4		
			9	53	9		
			10	24	8		
			10	32	✓		
			10	53	9		
			11	05	3		
			11	24	6		
			11	32			

Naređeno postavljanje ulaznog signala za dozvoljenu vožnju

s.	m	br.
29	30	

VI

Voz ceo prispeo – stao. Međik slobodan. Ulazni sign. postavljen u položaj zabranjene vožnje

s.	m	br.
31	32	
8	09	8
8	43	3
9	31	9
10	02	4
10	56	✓
11	12	6
11		

Voz stao. Međik slobodan

s.	m	br.
33	34	

VII Odjava — Voz br. _____ ovde

Data s.	m	br.	Primljena s.	m	br.	Prezime otpr. vozova naredne stanice (odjavničara)
35	36		37	38		39
			5	-	15	
			5	-	15	
8	18	1/10				
			5	-	15	
8	54	3/3				
			5	-	15	
9	30	6/6				
10	03	✓/✓				
			5	-	15	
			5	-	15	
10	37	8/8				
			5	-	15	
11	23	2/2				
			5	-	15	
11		✓				

ЈАВНЕ БОЖЈЕ КОНСОЛА ОБАВИО ДА СЕ НА
СИГЛОВО - РУМЕНКА СТЕЦИЛИ УСЛОВИ ЗА
НА ЈОМЕНТУО НЕЛАЗЕЋИ ДАНА 02.07.2023
ИЗВЕСНИТЕЦ НАЛОСНИХ ОТКОСА

Štampa: ZIMID Beograd, Nemanjina 6 (F/2-61260)

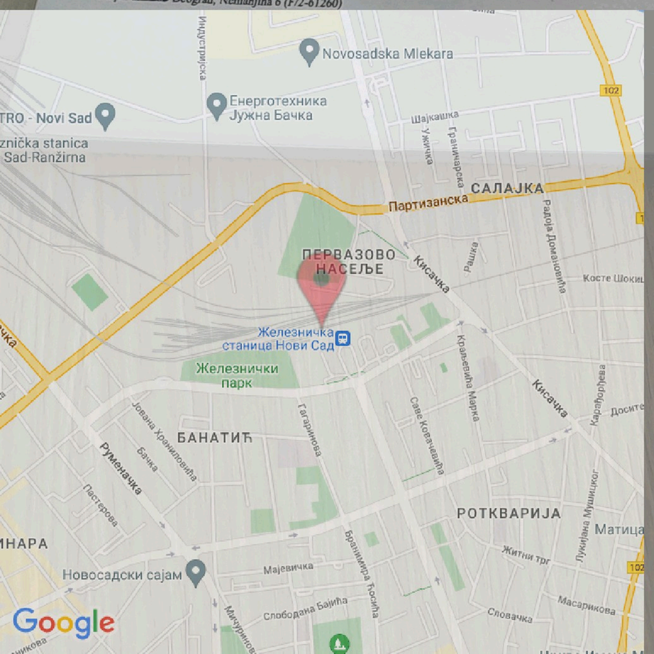

	Decimal	DMS
Latitude	45.265577	45°15'56" N
Longitude	19.828724	19°49'43" E

2023-07-06(čet) 11:31(AM)

ZAPISNIK SA SASTANKA BEZBEDNOSTI I ZDRAVLJA NA RADU

Datum održavanja sastanka: 11.07.2023. u Novom Sadu. Lista prisutnosti u prilogu zapisnika.

Dnevni red :

1. Izveštavanje o uočenim nepravilnostima primene mera BZR na gradilištu

Prilikom redovnih i vanrednih obilazaka gradilišta deonice 1 : Novi Sad-Vrbas-čvor Novi Sad, od strane Koordinatora za BZR i Inspektora rada u Novom Sadu, konstatovano je da je primena mera na zadovoljavajućem nivou. Dokumentacija BZR je takođe u stanju bez uočenih nedostataka. U cilju daljeg poboljšanja primene mera BZR dogovoreno je sledeće: U slučaju primećenih nedostataka Koordinator za BZR će odmah preduzeti mere za njihovo otklanjanja o čemu će kao i do sada biti upoznat Glavni izvođač radova, usmenim putem a po potrebi će biti izdat nalog za dodatnu intervenciju od strane Glavnog izvođača radova. Pored usmenog izveštavanja uvodi se i pismeno upoznavanje Glavnog izvođača radova i to tako što će biti upućena pismena evidencija o obilasku gradilišta (Obrazac broj 6). Obrazac broj 6 je zvanični dokument u skladu sa Uredbom o bezbednosti i zdravlju na radu na privremenim i pokretnim gradilištima (Službeni glasnik RS br. 14/09, 95/10 i 98/18). Pomenuti obrazac će biti upućen od strane Koordinatora za BZR ispred tima nadzora i to na adresu Aleksandra Jakonjića inženjera za BZR u JV CRIC-CCCC koji će dalje preduzeti mere za prevođenje i slanje obrasca menadžmentu JV.

Zapisnik sačinio :

Dragan Manojlović

ATTENDANCE LIST, H&S MEETING 11.07.2023.

No.	First and Family name	Company	Phone	e-mail	Signature
1	ALEKSANDAR JAKONIĆ	CRIC	062/8018961	ALEKSANDAR.JAKONIC@CRIC.RS	[signature]
2	LAZAR PROLE	ALFAPREVING	060/3383374	LAZAR.PROLE@ALFAPREVING.RS	[signature]
3	Wang Chuanli	CRIC	0663880380	WangChuanli@CRIC.RS	Wang Chuanli
4	Jelena Gavrić	CRIC	06/6480143	jelena.gavric@cric.rs	[signature]
5	Dragan Manojlović	EGIS	061/6340037	dragan.manojlovic@egis-group.com	[signature]
6					
7					
8					
9					
10					
11					
12					
13					
14					
15					
16					
17					
18					
19					
20					
21					
22					
23					
24					
25					
26					
27					

Minute of Technical Meeting for Structure Work in section I

Project	**Contract for the services of the Supervision (Engineer) on the project "Reconstruction and construction of the second railway track, section Novi Sad- Subotica-State border"- Sector 3**		
Meeting:	**Technical Meeting for Structure Work in Section I**		
Place:	**Novi Sad**	**Date:**	**11/07/2023**
Attendance:	**Supervisor: Milena Cuckovic** **Contractor: Milutin Ristic, Nan Jiang** **Subcontractor: Wei Congtao, Stefan Pasic, Isidora Vojesevic**		

	Current issue	
	According to the request of the site construction demands, the supervisor organized weekly regular meetings at 9:00 a.m in 11/07. The topic of the meeting is to solve the construction problems of the relevant structures of the Section 1. In this meeting, the supervisor and all parties discussed in detail the current situation of all relevant construction sites and the relevant information has been summarized in Annex 1. Please check carefully whether there is any error. **Main point of the meeting** 1. Subcontractor need to maintenance the pedestrian under Patizanska bridge km77+807, as this project have not take over by investor, contractor and subcontractor have obligation to ensure road surface of the pedestrian is flat. Supervisor will check the MAR for the bricks for the conical slope, after the work of replace mat, it can start to be fix the conical slope. 2. For the km81+644 bridge, the steel structure had started shipping, the supervisor request that the subcontractor need to report the status of shipping every week (Friday) and status of the manufactured in the factory. And the supervisor request subcontractor submits the preliminary work plan of the incremental launching work, the method statement of this bridge needs to assemble together, including installation of the bearing and shock transmission unit, concrete works, and steel structure works. 3. The prefabricated beams in Zemajevo need to solve the issue for surface, as the former prefabricated beams was made by wood formwork, after multiple uses, the quality of the wood formwork were turn into bad, in that case subcontractor need to ensure that the surface of the prefabricated beams are clean and flat, and it will not affect the construction of the later waterproof painting. Each prefabricated beams before erection, all relevant document need to be submit to the supervisor. 4. The traffic relocation plan for pedestrian bridge km77+807 underpass is finished, the painting work will be start when city road department approval process.	

ANNEX 1

No.	Site	Working Status	Method Statement Status	Other Issue	Remark
1	km77+807 underpass	Y	B	1.The pedestrian under bridge need to repaired, especially the asphalt road need to be keep flat. 2.Leveling of underpass road between C3 and C4 still not finished.	
2	km78+377 gallery	Y	B		
3	km81+284 gallery	Y	B		
4	km81+644 bridge	Y	B		

5	km82+159 gallery	Y	B		
6	km0+796 bridge	N	B		
7	km84+809 overpass	Y	B		
8	km89+315 overpass	Y	B	Prefabricated beams are not ready yet.	
9	km89+984 underpass	Y	B	Subcontractor need to keep drainage water 24hr/day ,the test report of waterproof layer need to submit to the supervisor	
10	km92+768 overpass	Y	B	Prefabricated beams are not ready yet.	
11	km95+739 overpass	Y	B	Prefabricated beams are not ready yet.	

12	km97+027 underpass	Y	B		
13	km98+149 overpass	Y	B		
14	km101+132 overpass	Y	B	All prefabricated beams must undergo factory inspection before they can be erected	
15	km101+980 bridge	Y	B	The backfilling work for the back of abutment need to start.	
16	km102+309 overpass	Y	B		
17	km105+797 overpass	Y	B	Statistic load test for pile need to submit to the supervisor.	
18	km108+115 overpass	Y	B		

19	km110+351 bridge	Y	B		

ЗАПИСНИК СА САСТАНКА
СЕКТОР ЗА ИНВЕСТИЦИЈЕ

Датум: 18.07.2023.год.
Место: Нови Сад

Учесници/дистрибија: Прилог бр.1

Радови у станици Нови Сад

Циљ састанка

По позиву Инвеститора и Надзорног органа у просторијама станичне зграде Нови Сад одржан је састанак између представника Инвеститора, Надзорног органа, Извођача радова и подизвођача радова. Циљ састанка је убрзање извођења радова у станичној згради Нови Сад.

Број	Мере које се предузимају/Закључци	Задужен	Рок за извршење
1.	***Радови на електро инсталацијама на плафону вестибила крила Б*** На предходном састанку одговорни Извођач радова за станичну зграду Wang Pengfei изјавио је да ће електро радови започети 12.07. Закључно са крајем данашњег састанка ови радови нису започети. Завршетак електро радова условљава почетак свих осталих врста радова у вестибилу станице Нови Сад. Представници подизвођача су изјавили да са радовима не могу започети јер им нису исплаћене ситуације (рад, набавка материјала ...). Такође подизвођачи су се жалили да не знају у чијој надлежности је набавка дизалице за извођење радова на плафону. Након низа жалби, које се односе на нерегулисане проблеме плаћања између Извођача радова и подизвођача радова, Тим лидер Надзорног органа изјавио је да се овакви проблеми убудуће морају решавати пре састанка који заказују Инвеститор и Надзорни орган јер је Комерцијални уговор потписан између Инфраструктуре железнице Србије и Joint Venture of China Railway International CO.LTD & China Communications Construction Company Ltd		
2.	***Радови на јужној фасади – израда челичне конструкције носача стаклене фасаде*** Надзорни орган сматра да се ови радови не могу сматрати додатним трошковима по Инвеститора јер су настали услед грешке у пројектној документацији односно неусаглашености пројекта архитектуре и пројекта конструкције. Сви учесници састанка су мишљења да представници Завода за заштиту споменика културе имају сувишан утицај на ове радове што доводи до застоја радова. Понуда за нови тип челичних профила, коју је доставио Извођач радова, се разматра. Надзор ће у врло кратком временском периоду одговорити на достављену понуду		

3.	***Замена мермерних плоча вестибила*** У току је разматрање достављене понуде од стране Надзорног органа. Надзорни орган ће своје мишљење доставити Инвеститору.		
4.	**Избор плоча плафона вестибила** Надзорни орган за архитектуру изјавила је да ће ускоро стићи још понуда које су боље од предходних и које ће бити најприближније захтевима конзерваторског надзора. Представница Стартинга изјавила је да набавка и уградња ових плоча неће представљати додатни трошак. Након добијања свих узорака доставиће се конзерваторском надзору да коначно изврши избор плоче за плафон вестибила		
5.	***Пријем техничких решења по питању измене пројекта за станицу Нови Сад*** На састанку, који је одржан 15.06.2023.год. у сали библиотеке Инфраструктуре железнице Србије Пројектант је изјавио да ће техничка решења доставити до 30.06.2023.год. Техничка решења и даље нису достављена. Према речима одговорног Извођача радова чека се само део који треба да одради ЦИП. Упркос чињеници да Извођач радова ангажује пројектанта, Инвеститор и Надзорни орган ће ургирати да ЦИП заврши свој део техничких решења. Надзорни орган упозорио је Извођача радова да у складу са Комерцијалним уговором Инвеститор има право да тражи промену пројектанта. Такође, тим лидер Надзорног органа је преузео ибавезу да организује састанак по питању доставе техничких решења. Недостатак ових техничких решења зауставио је радове у вестибилу више од два месеца		
6.	***Одговор на понуде Стартинга*** Застој у неодговарању на достављене понуде је због недостатка финанцијских средстава код 11-те дивизије. Извођач радова изјавио је да ће у току ове недеље 11-ој дивизији уплатити одређену своту новца		
7.	**Застој у наплати радова Стартингу и ИЗО-МОНТ** Директор Стартинга упутио је допис подизвођачима радова, Извођачу радова и Инвеститору. Нејасно је зашто се тај допис упућује и Инвеститору када није уговорена страна са Стартингом. Тим лидер Надзорног органа је већ изнео констатацију по питањима разних потраживања у тачки 1 овог записника		

8.	**Допис Извођача радова по питању изједначавања потенцијала над надстрешицама станице Нови Сад** Надзорни орган мишљења је да све надстрепице морају бити уземљене. Извођач радова се противи том мишљењу и из тог разлога се обратио НоБо-у. Инвеститор је скренуо пажњу да радови на уземљењу перонских надстрешица продужују рок за пуштање напона на колосеку број 2 што увелико ограничава оргсанизацију саобраћаај у станици Нови Сад.		
9.	**Техничко решење за недовољни капацитет каналета** Руски Извођач радова, на улазном грлу станице Нови Сад, урадио каналете по пројекту отворене пруге. Кинески Извођач радова утврдио је да су такве каналете недовољног капацитета и да се на 218 метара чека измена пројектног решења. ЦИП је израдио техничко решење за каналете дуж зидова за заштиту од буке за пругу Нови Сад – Суботица које не решава проблем на овој деоници. Проблем је постављање каналета ван зидова за заштиту од буке. Услед неприсуства Пројектанта није се могло знати о више детаља.		
10.	***Измештање топловодних цеви из трафо станице*** Надзорни орган је доставио допис да се топловодне цеви из простора трафостанице морају изместити од електро инсталација. На састанку је договорено да надзорни орган достави предлоге техничког решења		
11.	***Почетак радова на стубу GSMR-a*** У зони овог стуба постоји и просторија за дизел агрегат, шахт непознате намене. Стартинг ће уклонити своју радионицу у року од 2 дана. Неопходно је сачекати са извођењем радова док не пристигне техничко решење за измештање агрегата.		
12.	***Повезивање дренаже са хидрантском канализацијом*** Надзорни орган је изнео проблем који се мора усагласити са пројектантом и "водоводом и канализацијом" Нови Сад		
13.	***Противпожарни отвор на лифту*** Надзорни орган упозорио је Извођача радова да радове мора изводити по условно одобреној методологији извођења радова у складу са примедбама Надзорног органа. Такође, скренута је		

	пажња извођачу радова да при извођењу ових радова морају се заштити уређаји самог лифта		
14.	***Радови на СС и ТК инсталацијама*** Радови на СС инсталацијама су имају проценат завршености око 60%, а на ТТ 70%. Надзорни орган рекао је да се радови на напојном одељењу морају завршити што пре како не би успоравали рад на овим инсталацијама.		
15.	***Радови на инфо таблама*** Пројектант је својим допсиом предложио да се инфо табле поставите у подходнику јер предложеном локацијом на перонима ометају кретање путника. Инвеститор са овом констатацијом није сагласан јер сматра да је у подходнику највећа флуктуација путника и да ће се организовати још један састанак са пројектантима, извођачима.		
16.	***Провера одводних шахти другог перона*** Планирано је скидање поклопаца и контрола шатова за дан 19.07.2023.год. у присуству Надзорног органа и Извођача радова.		
17.	***Радови на градилишту*** Представница Стартинга изјавила је да нема проблема са радовима које су отпочели и да се сва ограничења у извођењу односе на недостатак техничких решења према пројектном задатку инвеститора		
18.	***Измештање хидрантске цеви у вестибилу*** Инвеститор је рекао да хидрантски ормар мора бити јасно видљив и доступан а за положај цеви чека се пројектантско решење.		
19.	***Радови на везној надстрешици крила А*** Челик д.о.о данас завршава радове		
20.	***Набавка сушача за руке*** Пројектом су предвиђене инсталације за ове уређаје али нигде не постоји њихова набавка. Потребно је да Инвеститор и Надзорни орган разморе овај проблем.		
21.	***Грудобрани*** Извођач радова изјавио је да је дана 18.07.2023.год. потписан уговор за набавку грудобрана са фабриком ДИВ д.о.о		

Генерални коментари/закључак:

Комерцијални уговор састављен је на тај начин да Извођач радова ангажује пројектанта. Изостанак пројектанта на овом састанку је довео до нерешавања већине горе поменутих проблема. Потребно је да убудуће на сваком састанку присуствује представник пројектанта док се не стекну услови за несметано извођење радова.

Напомена:
Документ ће се сматрати валидним уколико у року од 2 дана од дана пријема електронским путем не буде достављених примедби/коментара.

Записник саставио: Александар Милутиновић – Сектор за инвестиције - „Инфраструктура железнице Србије“